

Elaborato

VII

Scala

1:25.000
1:5.000

REGIONE DEL VENETO - Giunta Regionale	
DIREZIONE PIANIFICAZIONE TERRITORIALE E PARCHI	
Data di arrivo	22.12.2009
Data registraz.	22 DIC. 2009
Prot. N.	412033/57.10
Tipologia	8.300.01.6
Scalare	alla scala

Arch. Vincenzo FABRIS

RICOGNIZIONE DELLA PERIMETRAZIONE DEI CENTRI STORICI


REGIONE DEL VENETO

COM. n. _____ del 23.04.2004

Argomento n. 146 in data 21/12/2009

IL SEGRETARIO

Giuseppe MANOLI



- PRESIDENTE PROVINCIA
Davide Zaggù
 - ASSESSORE PIANIFICAZIONE TERRITORIALE
Enrica Vio
 - DIRIGENTE PIANIFICAZIONE TERRITORIALE
Alessandra Favretto
 - PROGETTISTA PROGETTA TECNICA
Andrea Bortol
 - PROGETTISTA
Alberto Mando
- Adottata dal Consiglio Provinciale
con Delibera n. 2088/104 del 15.12.2008

REGIONE DEL VENETO - Giunta Regionale
SI VISTA: Elaborato di progetto approvato con

Approvato dalla Regione
00355930 DIC. 2010

DIREZIONE PIANIFICAZIONE TERRITORIALE E STRATEGICA
Arch. Romeo Toffano

Servizi Provincia Venezia
Pianificazione Territoriale, Urbanistica e Sistema Informativo Geografico - Attività Produttive - Caccia Pesca - Difesa del Suolo
Mobilità e Trasporti - Politiche Ambientali - Protezione Civile - Turismo - Viabilità

Base Cartografica: Carta Tecnica Regionale semplificata 1:100.000
Elaborazioni Ufficio Sistema Informativo Geografico

DATA 12/2008

PTCP - Ricognizione della perimetrazione dei centri storici

L'Atlante regionale dei Centri Storici documenta gli antichi agglomerati della provincia di Venezia che costituiscono l'origine di un sistema insediativo complesso e policentrico costituito dagli antichi centri vescovili dai sistemi fluviali e da persistenze romane.

Le schede dell'atlante documentano, attraverso il confronto fra catasto napoleonico, imperiale e italiano, la persistenza di queste strutture, la loro consistenza e la loro disponibilità ad essere ancora sede della vita sociale. Si tratta di uno strumento volto ad una salvaguardia dei valori culturali coniugati con l'esigenza di recuperare e riutilizzare il patrimonio edilizio esistente.

La pubblicazione dell'Atlante dei Centri Storici, seconda tappa della ricerca avviata dalla Regione Veneto allo scopo di pervenire alla individuazione, al censimento ed alla perimetrazione dei centri storici esistenti nel Veneto, serve ancora oggi da base per una ulteriore operazione di classificazione dei centri storici in ragione della loro importanza e per un affinamento della loro individuazione nei piani comunali ai sensi della LR 11/2004.

Il PTCP assume il patrimonio informativo dell'Atlante e, alla luce della pianificazione urbanistica dei comuni, dei più recenti orientamenti di tutela del territorio e degli indirizzi per la pianificazione provinciale, propone ai Comuni della Provincia questa ricognizione delle perimetrazioni per meglio valutare la rilevanza di taluni segni relitti degli insediamenti storici e considerare l'opportunità della nuova fase di pianificazione per valorizzare ulteriormente il territorio.

Rispetto all'approccio seguito per la redazione dell'Atlante regionale, sono state prese in considerazione anche quelle porzioni di territorio che fanno parte dell'ambiente nel quale il centro storico è collocato, che partecipano ai caratteri tipologici dell'insediamento e che vanno strettamente legate alle azioni di valorizzazione e recupero. Nella formazione del PTCP, infatti, la finalità non è stata quella di censire i centri storici ma piuttosto quello di agevolare una rilettura del territorio per la elaborazione del PAT/PATI comunale. Rispetto all'Atlante regionale sono stati inoltre considerati i complessi che rivestono carattere di invariante strutturante quali, in primo luogo, le numerose fortificazioni presenti sul territorio provinciale.

Il presente documento si basa sostanzialmente sulla cartografia storica, sulla CTR, sulla cartografia dei piani urbanistici e sulle ortofoto digitali a colori, confrontate con l'ausilio delle tecniche di georeferenziazione. In questa fase sono stati effettuati solo per alcune delle proposte di perimetrazione ulteriori sopralluoghi ed è stato consultato il vasto patrimonio di fotografie aeree, a volo d'uccello, della Provincia di Venezia.

In fase di elaborazione della proposta di perimetrazione è stata inoltre considerata la presenza di beni monumentali e culturali come classificati nel QC del PTCP e la documentazione relativa alla tutela paesaggistica di detti beni.

Già la LR 40/80 richiama la necessità di salvaguardare le componenti storico-culturali ed ambientali del territorio negli strumenti di pianificazione ai vari livelli, regionale, territoriale-comrensoriale e comunale. L'individuazione e la nuova perimetrazione dei centri storici considerati – quelli per i quali la perimetrazione contenuta nei vigenti PRG è stata ritenuta adeguata e pertanto confermata non sono rappresentati in questo documento - costituisce una sollecitazione ai Comuni per partecipare, con la Provincia all'approfondimento delle conoscenze relative al proprio territorio anche nella prospettiva di favorire la promozione culturale e turistica dei territori.

La nuova classificazione, come proposta dalla normativa regionale, può inoltre sostenere la definizione di misure e di azioni comuni che faciliteranno un approccio omogeneo per la salvaguardia di questi insediamenti.

Come già accennato, oltre a considerare l'accezione di centro abitato come insediamento addensato si è ritenuto opportuno ampliare la trattazione anche a talune singolarità che hanno costituito fattori strutturanti del territorio. Sono state quindi considerate le strutture fortificate, per le quali si propongono specifiche perimetrazioni, i mulini, le ville venete, altri beni culturali, emergenze vegetazionali e corsi d'acqua che hanno determinato la maggior parte delle proposte di ampliamento delle perimetrazioni dell'atlante e dei vigenti PRG.

Il prezioso lavoro svolto dalla Regione con l'elaborazione dell'Atlante, ha consentito in questa occasione di effettuare esclusivamente una attività di "manutenzione" basata su di un approccio pianificatorio e non censuario.

Le proposte di perimetrazione sono contenute in schede che sintetizzano il processo valutativo sviluppato sulla base della documentazione cartografica e aerofotografia.

La scheda è composta da sette riquadri rappresentanti la medesima porzione di territorio, sei riquadri alla scala 1:25000 e un riquadro alla scala 1:4000/12000 – variabile a seconda dell'ampiezza del territorio considerato – che facilita la lettura della proposta di perimetrazione.

I primi tre riquadri alla scala 1:25000, rappresentano il territorio oggetto d'analisi su basi cartografiche storiche:

1. cartografia del Von Zach (1798 – 1804)
2. IGM prima levata (1891 circa), esclusivamente per la proposta di CS, di forte Marghera è stato utilizzato la seconda levata in quanto non mascherata;
3. IGM anno 1961;

Il quarto riquadro, su base CTR, confronta la perimetrazione del CS descritto dall'atlante CS di cui alla LR 80/80, riportata con tratteggio nero, e l'individuazione del CS desunta dal PRG vigente, linea continua rossa.

Il quinto riquadro, su base ortofoto digitale a colori (volo 2006), individua l'area oggetto di analisi e indica gli elementi presenti nell'ambito interessato dal CS e ritenuti rilevanti per formare la proposta di perimetrazione.

Il sesto riquadro rappresenta la proposta di perimetrazione inserita alla medesima scala per poter consentire il confronto con quelle dell'atlante e del PRG vigente.

CENTRI STORICI

ELENCO DEI CENTRI STORICI L.R. 80/80, NUOVE PROPOSTE E PERIMETRAZIONI

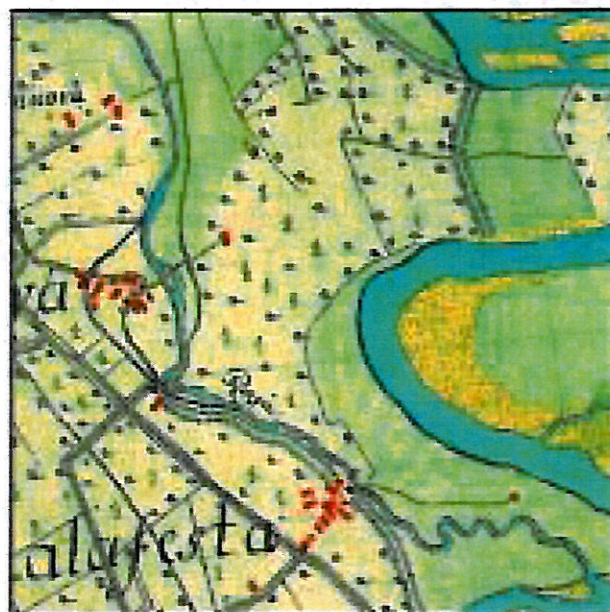
27034 San Michele al Tagliamento		34 Noventa di Piave		67 Mirano		105 Malcontenta	X	140 Ca' Matte	X	186 Isola Le Vignole	X
1 Villanova	X	27033 S.Donà di Piave		68 Scaltenigo	X	234 Piazza Mercato		141 Ca' Briani	X	187 Isola Le Vignole	X
2 Malafesta	X	35 S.Donà di Piave	X	27038 Spinea		27043 Vigonovo		142 Ca' Briani	X	189 Isola di San Secondo	X
3 S. Giorgio al Tagliamento	X	36 Chiesanova		69 Orgnano	X	106 Vigonovo		143 S.Pietro Di Cavarzere		190 Venezia	
4 S. Giorgio al Tagliamento	X	27019 Jesolo		70 Spinea	X	107 Vigonovo		27042 Venezia		191 Isola di Sacca Fisola	
5 S. Michele Vecchio	X	37 Jesolo (Cava Zuccherina)	X	71 Spinea	X	27017 Fossò		144 Trivignano		192 Isola della Giudecca	
27040 Teglio Veneto		27015 Fossalta Di Piave		27028 Pianiga		108 Fossò	X	145 Trivignano		193 Isola di San Giorgio Maggiore	
6 Teglio Veneto	X	38 Fossalta Di Piave	X	72 Mellaredo		109 Fossò	X	146 Marocco	X	194 La Certosa (O Di S. Bruno)	X
27016 Fossalta di Portogruaro		27022 Meolo		73 Mellaredo		110 Fossò	X	147 Dese		195 San Nicolò	X
7 Alvisopoli	X	39 Meolo	X	74 Pianiga		111 Sandon	X	148 Dese		196 Isola di San Giorgio Alga	X
8 Fratta	X	27031 Quarto d' Altino		27021 Martellago		27004 Camponogara		149 Forte Pepe	X	197 Isola di La Grazia	X
9 Fratta	X	40 Quarto d' Altino		77 Maerne		112 Campoverardo	X	150 Forte Carpenedo	X	198 Isola di San Servolo	
10 Gorgo	X	41 Trepalade	X	232 Martellago		113 Campoverardo	X	151 Favaro Veneto		199 Isola di S.Lazzeraro degli Armeni	
11 Fossalta di Portogruaro	X	42 Portegrandi	X	27039 Stra		114 Camponogara	X	152 Favaro Veneto		200 Santa Maria Elisabetta	X
12 Vado	X	229 Altino	X	75 Stra		115 Camponogara	X	153 Favaro Veneto		201 Isola del Lazzaretto Vecchio	X
13 Villanova Di S. Margherita	X	27044 Cavallino-Treporti		76 S. Pietro di Stra (Stra)		116 Camponogara	X	154 Favaro Veneto		202 Isola di San Clemente	
14 Torresella		44 Cavallino		78 S. Pietro di Stra (Stra)	X	27002 Campagna Lupia		155 Tessera		203 Isola di Sacca Sessola	X
15 Viatte		45 Treporti	X	79 Fossa Lavara		117 Campagna Lupia	X	156 Forte Rossarol - Tessera	X	204 Isola di Santo Spirito	X
27005 Caorle		46 Forte Treporti	X	27014 Fiesso d' Artico		27003 Campolongo Maggiore		157 Forte Bazzera - Tessera	X	205 Sant' Angelo della .Polvere	X
16 Caorle		27020 Marcon		80 Fiesso d' Artico	X	118 Liettoli	X	158 Asseggiano		206 Batteria di Podo - Campana	X
27018 Gruaro		47 Marcon		81 Fiesso d' Artico	X	119 Campolongo Maggiore	X	159 Forte Gazzera	X	207 Batteria Ex Poveglia	X
17 Bagnara		27037 Scorzè		83 Fiesso d' Artico	X	120 Campolongo Maggiore	X	160 Zelarino - Castellana	X	208 Isola di Poveglia	X
18 Gruaro		48 Scorzè		84 Fiesso d' Artico	X	121 Campolongo Maggiore	X	161 Chirignago		209 Batterie Terreperse -	X
19 Giai	X	49 Scorzè		85 Fiesso d' Artico	X	27008 Chioggia		162 Mestre	X	210 Forte Malamocco	X
27029 Portogruaro		50 Scorzè		86 Fiesso d' Artico		122 Forte San Felice	X	163 Forte Marghera	X	211 Ottagono Abbandonato	X
20 Portogruaro	X	51 Peseggia	X	27012 Dolo		123 Sottomarina	X	164 Polveriera Manin	X	212 Batteria Fisolo	X
21 Summaga (Sumaga)		231 Cappella		87 Dolo	X	124 Sottomarina		165 Forte Tron	X	213 Ottagono Alberoni	X
22 Pradipozzo		27026 Noale		88 Dolo	X	125 Sottomarina		166 Monte Dell'oro	X	214 Forte Alberoni	X
23 Pradipozzo		52 Moniego	X	89 Dolo - Riviera Brenta - Sanbruson	X	126 Sottomarina		167 Isola di Torcello		215 Ottagono San Pietro	X
27009 Cinto Caomaggiore		53 Moniego	X	90 Sambruson		127 Cà Bianca	X	168 Isola di Marzzorbo		216 Forte E Batteria San Pietro	X
24 Cinto Caomaggiore		54 Moniego	X	91 Sambruson		128 Sant' Anna	X	169 Isola di Marzzorbo		217 S. Pietro in Volta	X
27011 Concordia Sagittaria		55 Noale	X	27023 Mira		230 Sant' Anna	X	170 Isola di Marzzorbo		218 Porto Secco	X
25 Concordia Sagittaria	X	56 Briana	X	43 Marano		129 Cavanella d' Adige	X	171 Isola di Marzzorbo		219 Forte Di Porto Secco	X
27001 Annone Veneto		57 Briana	X	92 Mira Taglio	X	227 Chioggia	X	172 Isola di Mazzorbo		220 S. Antonio di Pellestrina	
26 Annone Veneto	X	58 Briana	X	93 Mira Taglio	X	27010 Cona		173 Isola di Burano		221 S. Antonio di Pellestrina	
27 Annone Veneto	X	27032 Salzano		94 Mira Porte	X	130 Cantarana		174 Isola del Crevan	X	222 Pellestrina	
27036 Santo Stino di Livenza		59 Salzano	X	95 Mira Porte	X	131 Conetta		175 Sant' Erasmo	X	223 Pellestrina	
28 Corbolone	X	60 Robegano		96 Mira Porte		27006 Cavarzere		176 Isola di S. Francesco del Deserto		224 Pellestrina	
29 Santo Stino di Livenza		27035 Santa Maria di Sala		97 Oriago		132 Rottanova		177 Buel Del Lovo (S.Marco)	X	226 Ottagono Cà Roman	X
27041 Torre di Mosto		61 Sant'Angelo	X	98 Oriago		133 Rottanova		178 Batteria Carbonera	X	228 Batteria Cà Roman	X
30 Torre di Mosto	X	62 Sant'Angelo	X	99 Borbiago		134 Cavarzere (Destro-Sinistro)		179 Forte San Erasmo	X	233 Batteria Tessera	X
27007 Ceggia		63 Strigliano	X	100 Forte Poerio	X	135 Cavarzere (Destro-Sinistro)	X	180 Batteria Campalto	X		
31 Pra' Di Levada	X	64 Strigliano	X	101 Gambarare		136 Cavarzere (Destro-Sinistro)	X	181 Isola di Murano			
32 Ceggia	X	65 Santa Maria di Sala	X	102 Porto Menai	X	137 Cavarzere (Destro-Sinistro)	X	183 Polveriera Lazzerò Nuovo	X		
27027 Noventa di Piave		66 Santa Maria di Sala	X	103 Porto Menai	X	138 Cavarzere (Destro-Sinistro)		184 Testa di Ponte S.Andrea	X		
33 Romanzol		27024 Mirano		104 Piazza Vecchia		139 Ca' Labia	X	185 Isola di San Michele	X		

Nota : Per Centri Storici contrassegnati con la lettera "x" è stata redatta una apposita scheda di proposta di nuovi centri storici e perimetrazioni.

CENTRI STORICI

ELENCO DELLE SCHEDE DI PROPOSTA DI NUOVI CENTRI STORICI E PERIMETRAZIONI

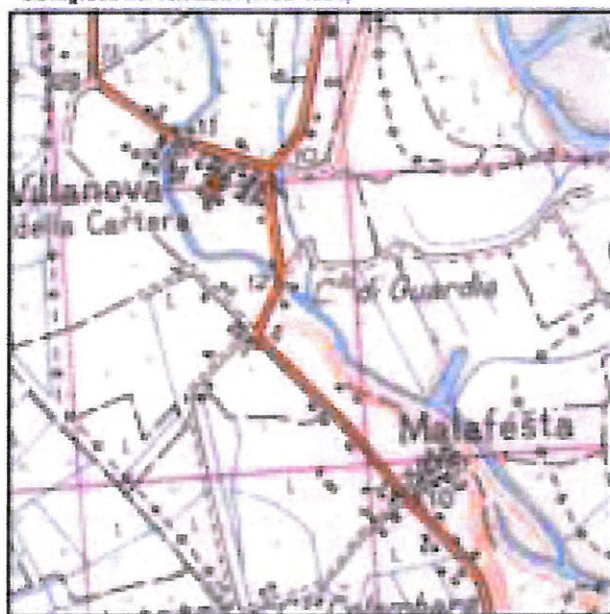
27034 San Michele al Tagliamento							
1 Villanova	27007 Ceggia	27032 Salzano	93 Mira Taglio	230 Sant' Anna	195 S. Nicolò		
2 Malafesta	31 Pra' di Levada	59 Salzano	94 Mira Porte	27006 Cavarzere	196 Isola di San Giorgio Alga		
3 S. Giorgio al Tagliamento	32 Ceggia		95 Mira Porte	135 Cavarzere (destro.sinistro)	197 Isola di La Grazia		
4 S. Giorgio al Tagliamento	27033 San Donà di Piave	27035 Santa Maria di Sala	100 Forte Poerio	136 Cavarzere (destro.sinistro)	200 Santa Maria Elisabetta		
5 S. Michele vecchio	35 S.Donà di Piave	61 Sant' Angelo	102 Porto Menai	137 Cavarzere (destro.sinistro)	201 Isola del Lazzaretto Vecchio		
27040 Teglio Veneto		62 Sant' Angelo	103 Porto Menai	139 Ca' Labia	203 Isola di Sacca Sessola		
6 Teglio veneto	27019 Jesolo	63 Strigliano	105 Malcontenta	140 Ca' Matte	204 Isola di Santo Spirito		
	37 Jesolo (Cava Zuccherina)	64 Strigliano	27017 Fossò	141 Ca' Briansi	205 Sant' Angelo della ,Polvere		
27016 Fossalta di Portogruaro		65 Santa Maria di Sala	108 Fossò	142 Ca' Briansi	206 Batteria di Podo - Campana		
7 Alvisopoli	27015 Fossalta di Piave	66 Santa Maria di Sala	109 Fossò	27042 Venezia	207 Batteria Ex Poveglia		
8 Fratta	38 Fossalta di Piave	27024 Mirano	110 Fossò	146 Marocco	208 Isola di Poveglia		
9 Fratta		68 Scaltenigo	111 Sandon	149 Forte Pepe	209 Batterie Terre perse		
10 Gorgo	27022 Meolo		27004 Camponogara	150 Forte Carpenedo	210 Forte Malamocco		
11 Fossalta di Portogruaro	39 Meolo	27038 Spinea	112 Campoverardo	156 Forte Rossarol - Tessera	211 Ottagono Abbandonato		
12 Vado		69 Orgnano	113 Campoverardo	157 Forte Bazzera - Tessera	212 Batteria Fisolo		
13 Villanova di S. Margherita	27031 Quarto d' Altino	70 Spinea	114 Camponogara	159 Forte Gazzera	213 Ottagono Alberoni		
	41 Trepalade	71 Spinea	115 Camponogara	160 Zelarino - Castellana	214 Forte Alberoni		
27018 Gruaro	42 Portegrandi	27039 Stra	116 Camponogara	162 Mestre	215 Ottagono San Pietro		
19 Giai	229 Altino	78 S. Pietro di Stra (Stra)	27002 Campagna Lupia	163 Forte Marghera	216 Forte e Batteria San Pietro		
	27044 Cavallino Treporti		117 Campagna Lupia	164 Polveriera Manin	217 S. Pietro In Volta		
27029 Portogruaro	45 Treporti	27014 Fiesso d' Artico	27003 Campolongo Maggiore	165 Forte Tron	218 Porto Secco		
20 Portogruaro	46 Forte Treporti	80 Fiesso d' Artico	118 Liettoli	166 Monte Dell'oro	219 Forte di Porto Secco		
27011 Concordia Sagittaria		81 Fiesso d' Artico	119 Campolongo Maggiore	174 Isola del Crevan	226 Ottagono Cà Roman		
25 Concordia Sagittaria	27037 Scorzè	83 Fiesso d' Artico	120 Campolongo Maggiore	175 Sant' Erasmo - Punta Vela	228 Batteria Cà Roman		
	51 Peseggia	84 Fiesso d' Artico	121 Campolongo Maggiore	176 Isola di San Francesco del Deserto	233 Batteria Tessera		
27001 Annone Veneto		85 Fiesso d' Artico	27008 Chioggia	177 Isola Buel Del Lovo (S.Marco)			
26 Annone Veneto	27026 Noale	27012 Dolo	122 Forte San Felice	178 Batteria Carbonera			
27 Annone Veneto	52 Moniego	87 Dolo	123 Sottomarina	179 San Erasmo - Torre Massimiliana			
27036 Santo Stino di Livenza	53 Moniego	88 Dolo	127 Cà Bianca	180 Batteria Campalto			
28 Corbolone	54 Moniego	89 Dolo - Riviera Brenta - Sanbruson	128 Sant' Anna	183 Polveriera Lazzerò Nuovo			
	55 Noale	27023 Mira	129 Cavanelle d' Adige	184 Testa di Ponte S.Andrea			
27041 Torre di Mosto	56 Briana	92 Mira Taglio	227 Chioggia	185 Isola di San Michele			
30 Torre di Mosto	57 Briana			186 Isola Le Vignole			
	58 Briana			187 Isola Le Vignole			
				189 Isola di San Secondo			
				194 La Certosa (o Di S. Bruno)			



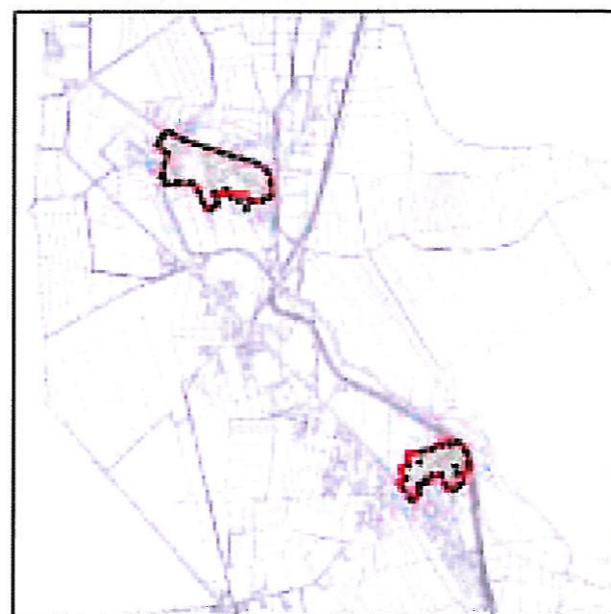
Cartografia del von Zach (1795-1804)



IGM Storico prima tavola (anno 1801 circa)



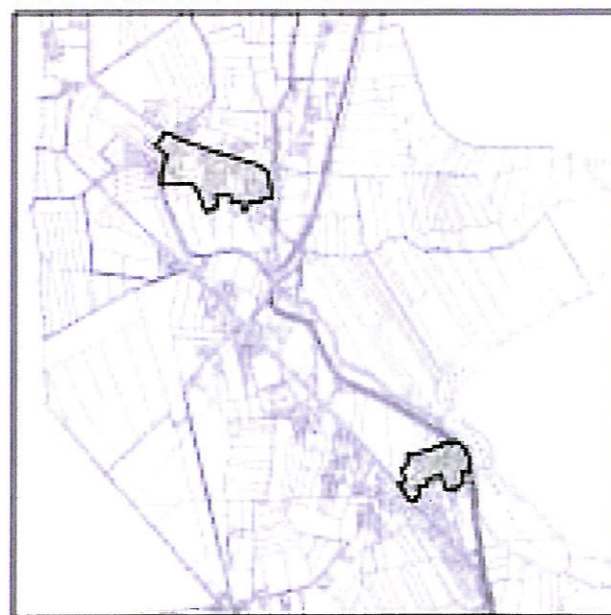
IGM anno 1991



Perimetrazione CS da Ateneo (1) - ED90 (linea tratteggiata nera) e da PROV (linea continua rossa) su base C2 n

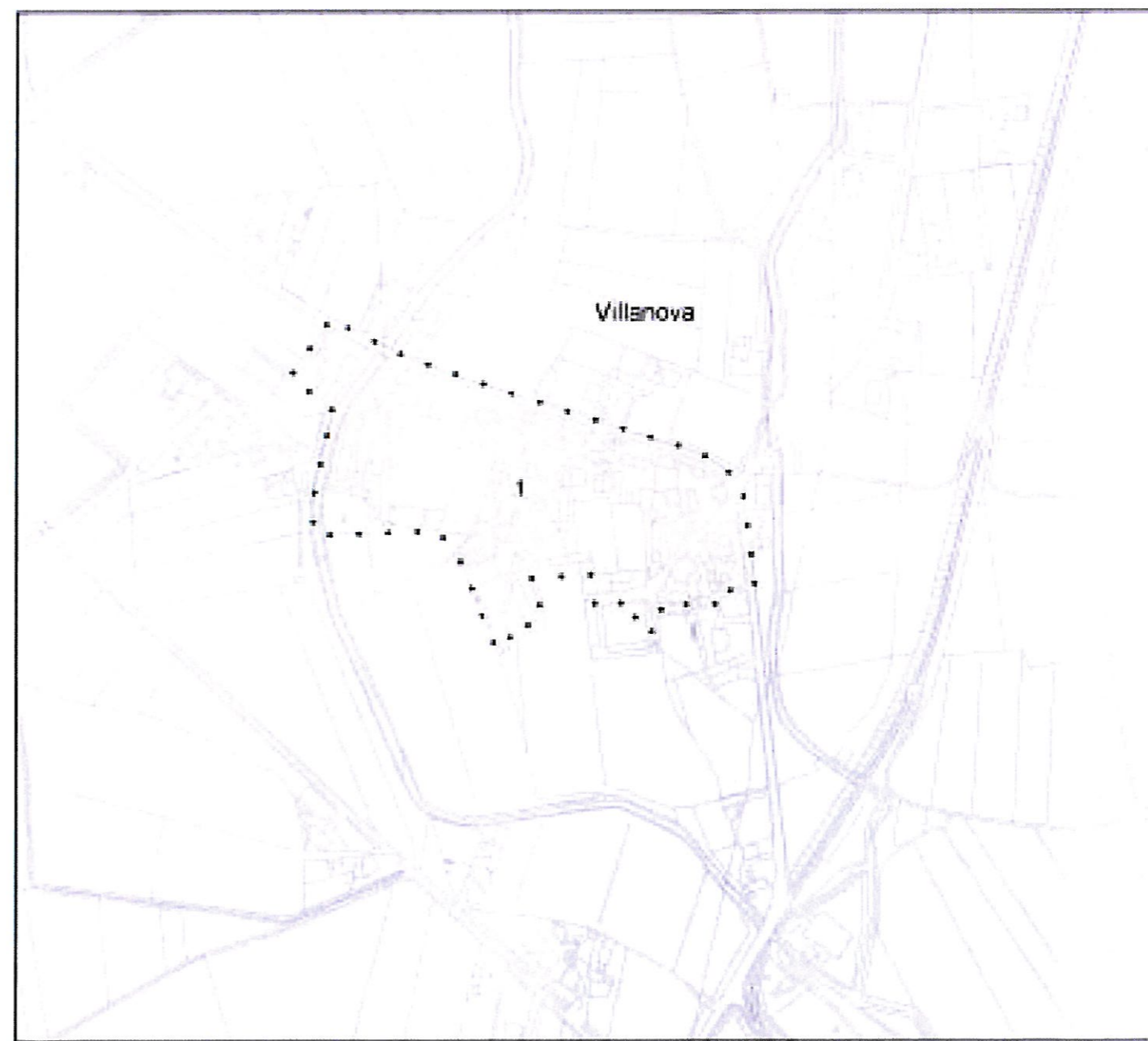


Elementi estrani al CS e quindi potenzialmente riducibili ad esso, su base ortofoto (2006)



Proposta di perimetrazione CS, su base C2 n

	COMUNE Codice ISTAT 027034 SAN MICHELE AL TAGLIAMENTO	SCHEDA CODICE N° 1
	PERIMETRAZIONE CENTRO STORICO	LOCALITA' VILLANOVA



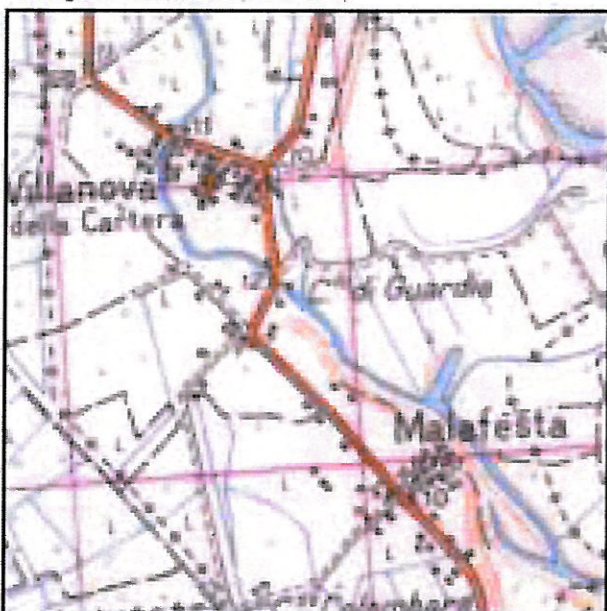
Proposta di perimetrazione CS, su base C2 n



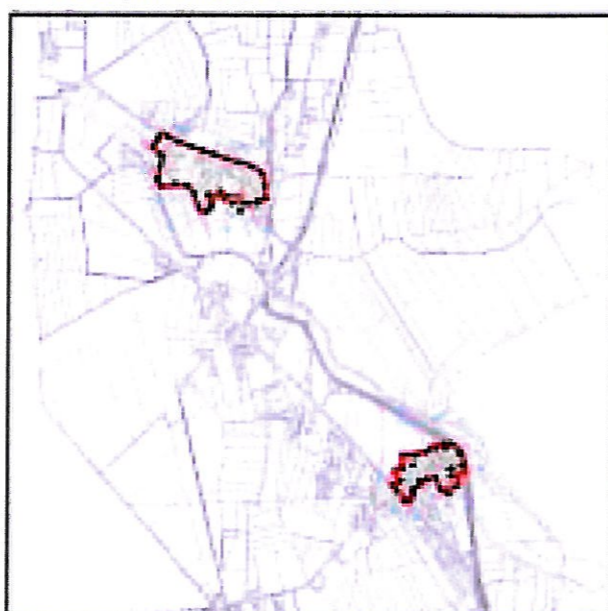
Cartografia del von Zach (1795-1804)



IGM Storico prima tavola (anno 1891) (carta)



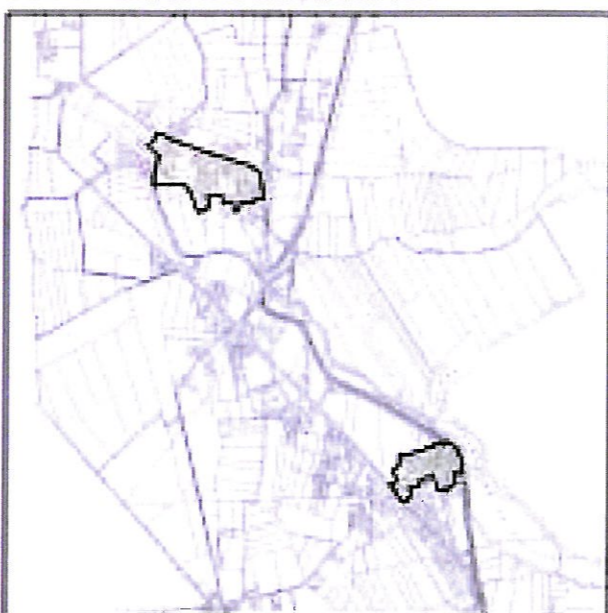
IGM anno 1991



Perimetrazione CS da Atarzo (L. 80/90 (linea tratteggiata nera) e da PROV (linea continua rossa) su base CI n

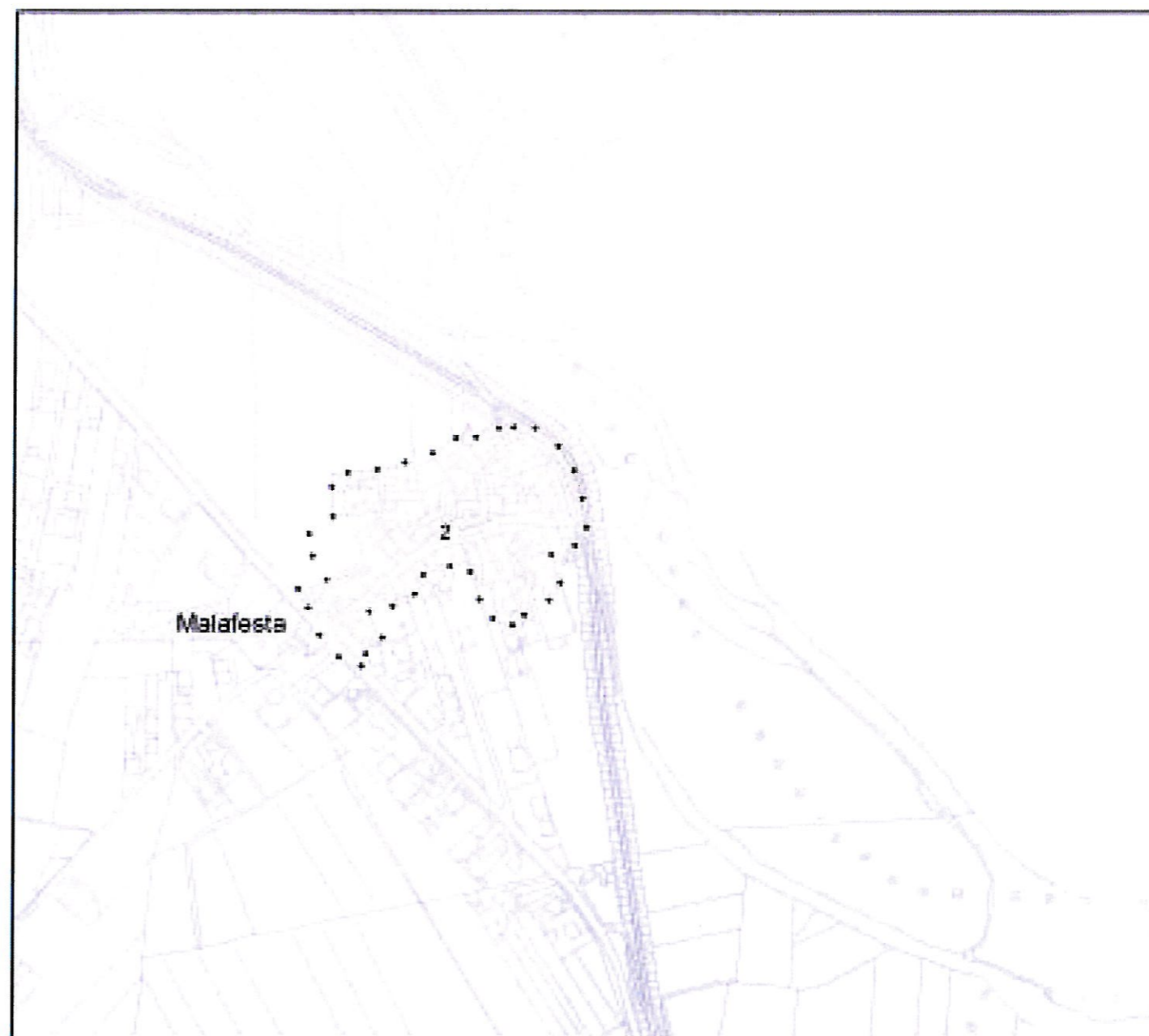


Elementi esterni al CS ritenuti potenzialmente riconducibili ad esso su base aereofoto 2000



Proposta di perimetrazione CS, su base CI n

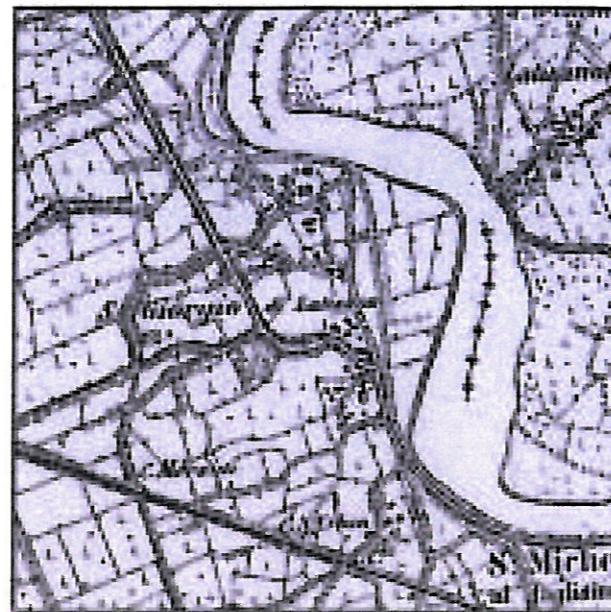
PROVINCIA DI VENEZIA	P.T.C.P.	COMUNE Codice ISTAT 027034 SAN MICHELE AL TAGLIAMENTO	SCHEDA CODICE N° 2
		PERIMETRAZIONE CENTRO STORICO	



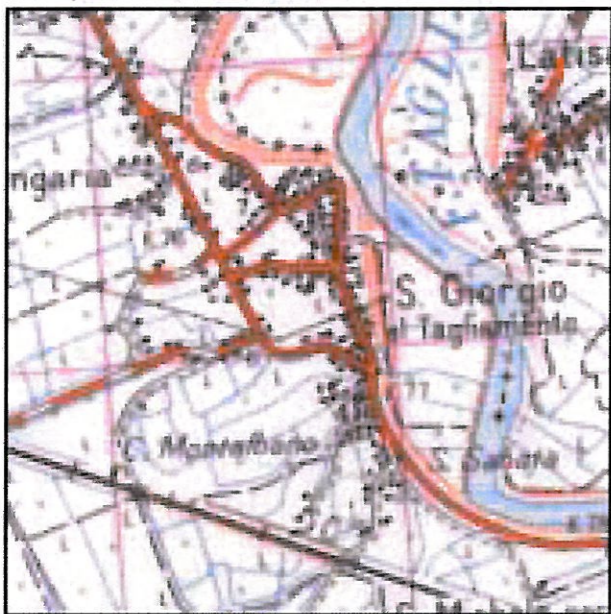
Proposta di perimetrazione CS, su base CI n



Cartografia del von Zach (1785-1804)



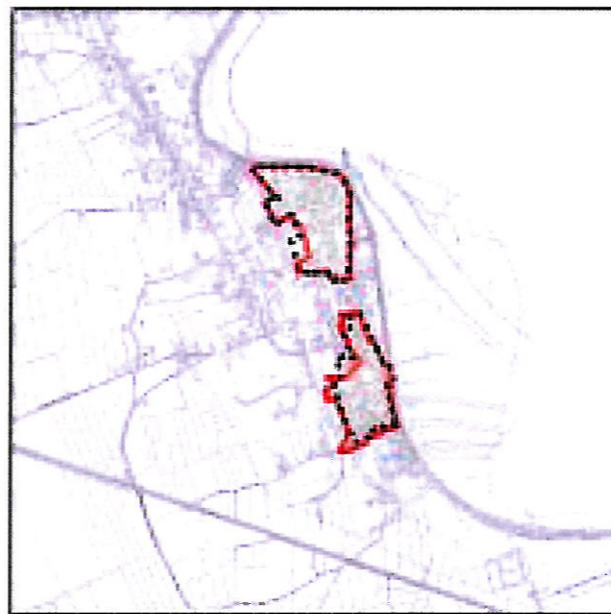
IGM Storico prima levata (anno 1801 circa)



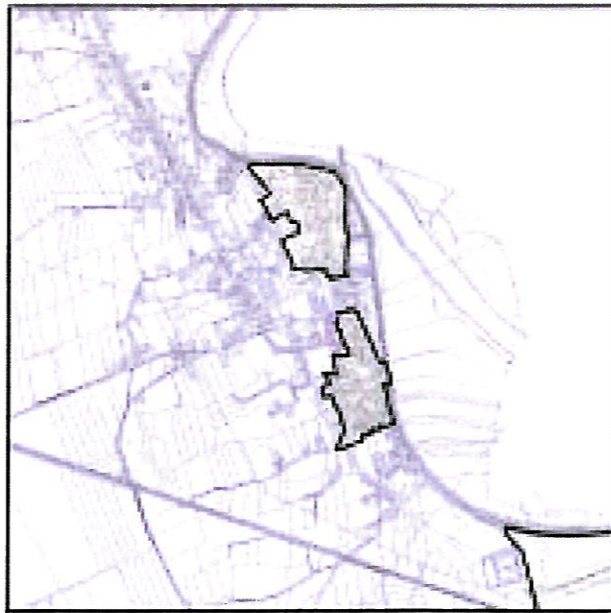
IGM anno 1991



Elementi esterni al CS rispetto potenzialmente riconducibili ad esso, su base cartografo 2000

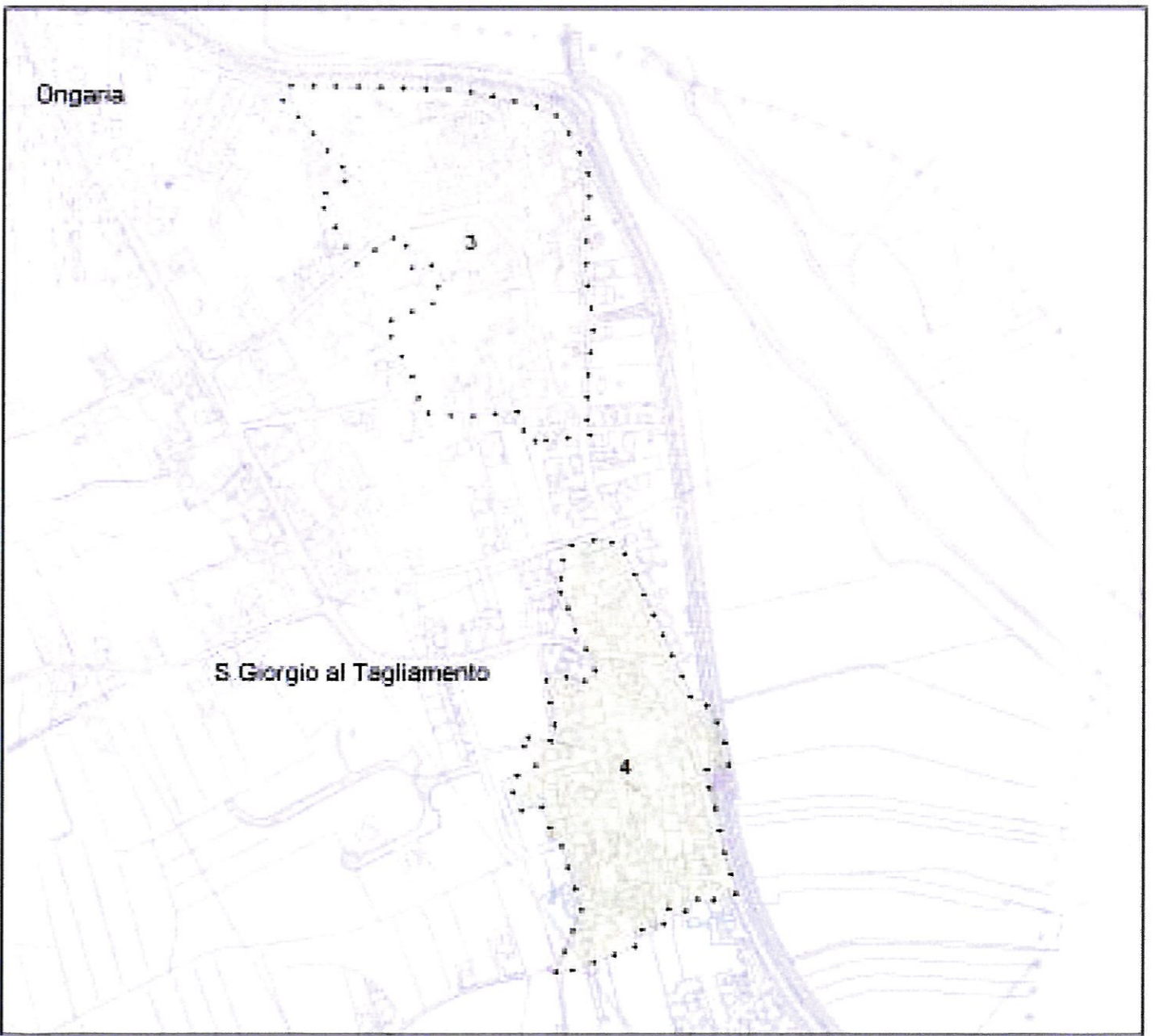


Perimetrazione CS da Atante I: R090 (linea tratteggiata nera) e da PROV (linea continua rossa) su base C2 n



Proposta di perimetrazione CS, su base C2 n

 	COMUNE Codice ISTAT 027034 SAN MICHELE AL TAGLIAMENTO	SCHEDA CODICE N° 3-4
	PERIMETRAZIONE CENTRO STORICO	



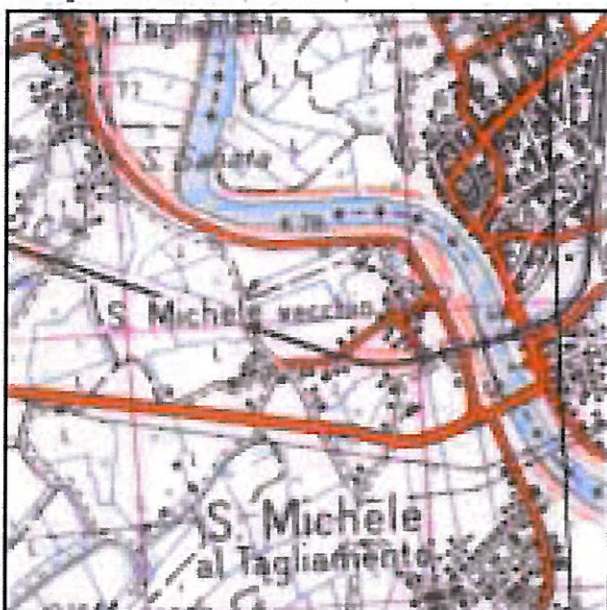
Proposta di perimetrazione CS, su base C2 n



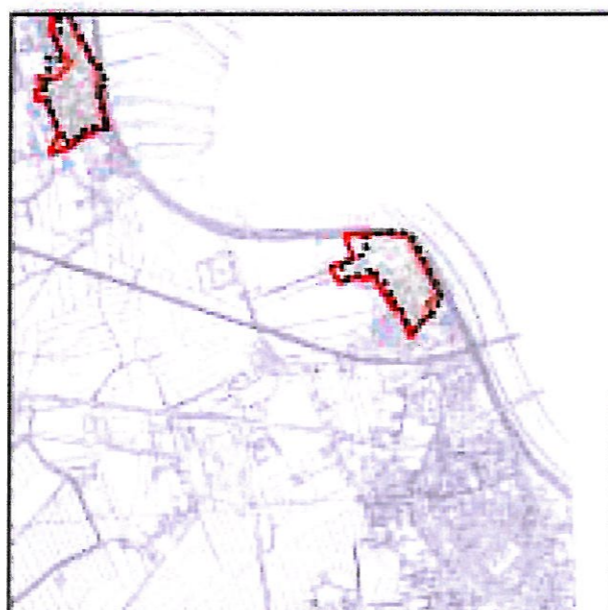
Cartografia del von Zach (1785-1804)



IGM Storico prima livella (anno 1801 circa)



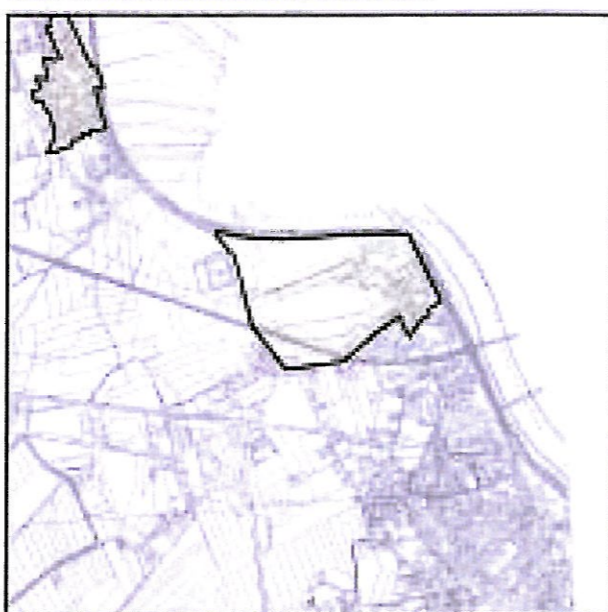
IGM anno 1901



Perimetrazione CS da Atarzo II (linea tratteggiata nera) e da PRGV (linea continua rossa) su base IGM



Elementi centrali al CS egegniti potenzialmente riducibili ad esso su base ariofoto 2000

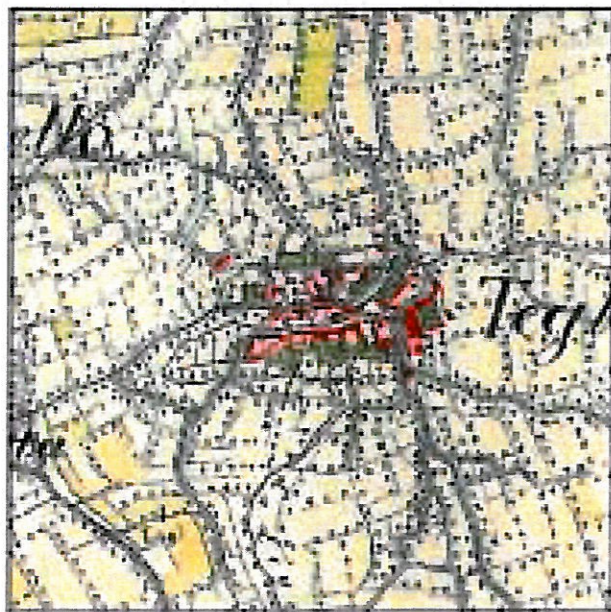


Proposta di perimetrazione CS, su base IGM

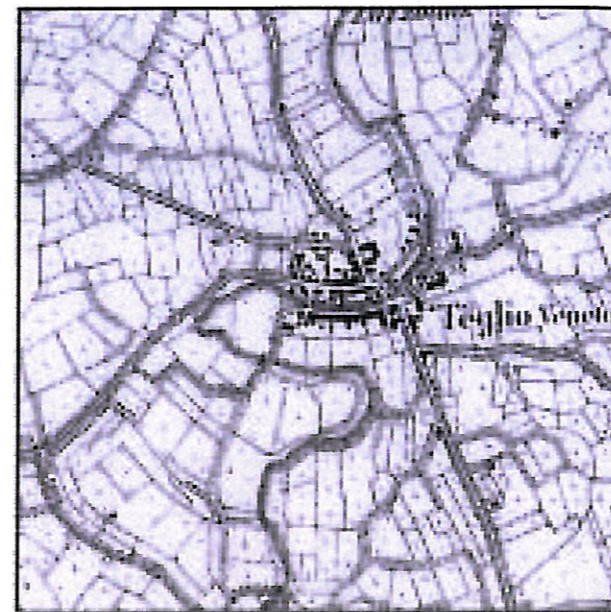
	COMUNE Codice ISTAT 027034 SAN MICHELE AL TAGLIAMENTO	SCHEDA CODICE N° 5
	PERIMETRAZIONE CENTRO STORICO	LOCALITA' S. MICHELE VECCHIO



Proposta di perimetrazione CS, su base IGM



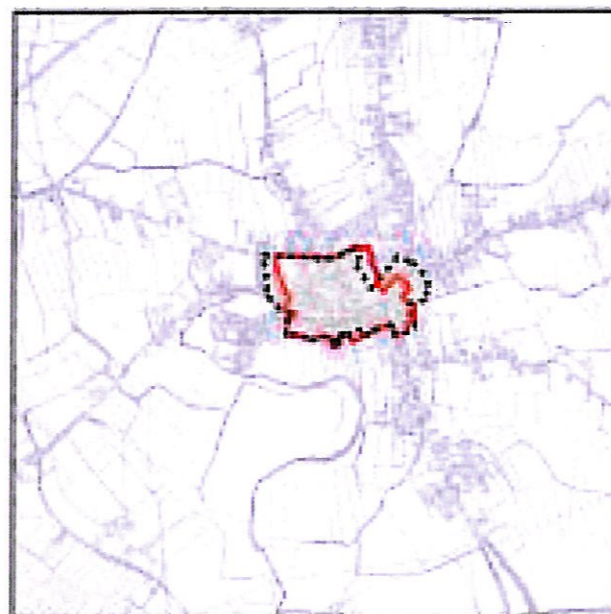
Cartografia del von Zach (1795-1804)



ICM Storico prima livello (anno 1801 circa)



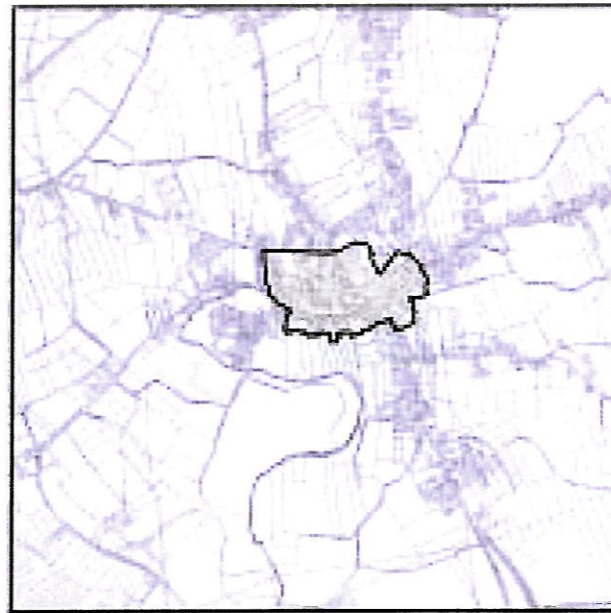
ICM anno 1951



Perimetrazione CS da Azonte 11 - 1890 (linea tratteggiata nera) e da PROV (linea continua rossa) su base ICM

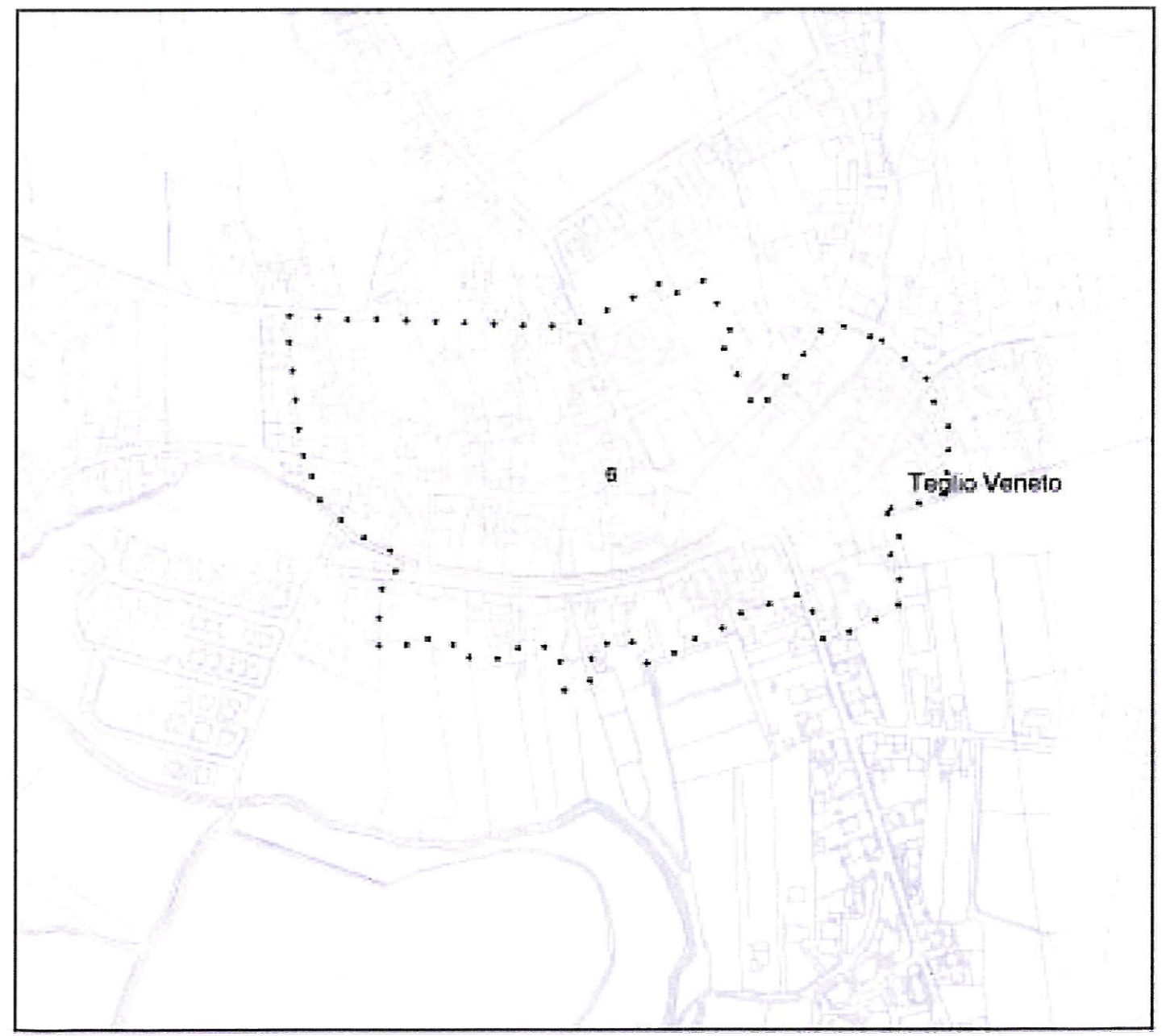


Elementi esterni al CS rigenti potenzialmente riducibili ad esso, su base ortofoto 2006

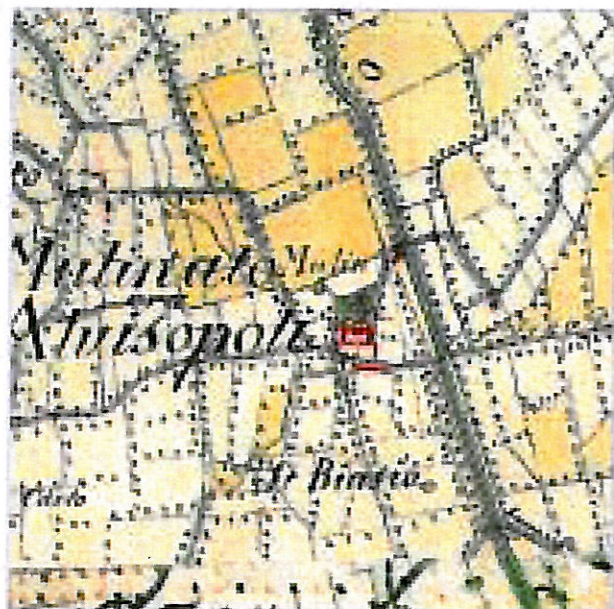


Proposta di perimetrazione CS, su base ICM

PROVINCIA DI VENEZIA	PTCP	COMUNE Codice ISTAT 027040 TEGLIO VENETO	SCHEDA CODICE N° 6
		PERIMETRAZIONE CENTRO STORICO	
		LOCALITA' TEGLIO VENETO	



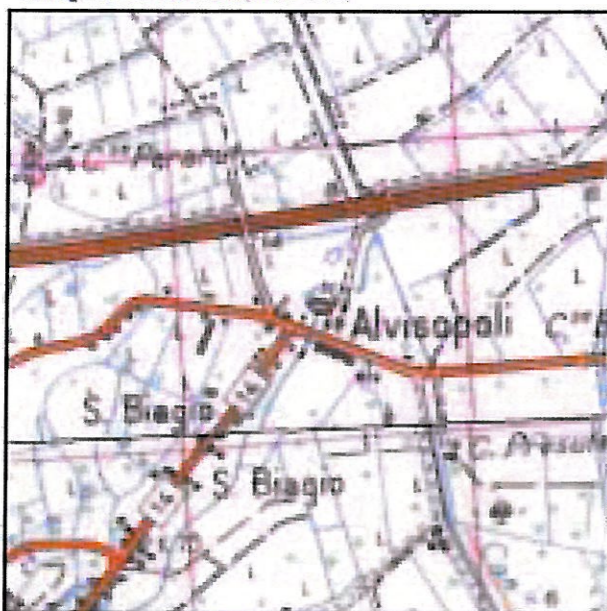
Proposta di perimetrazione CS, su base ICM



Cartografia del von Zach (1795-1804)



IGM Storico prima tavola (anno 1891 circa)



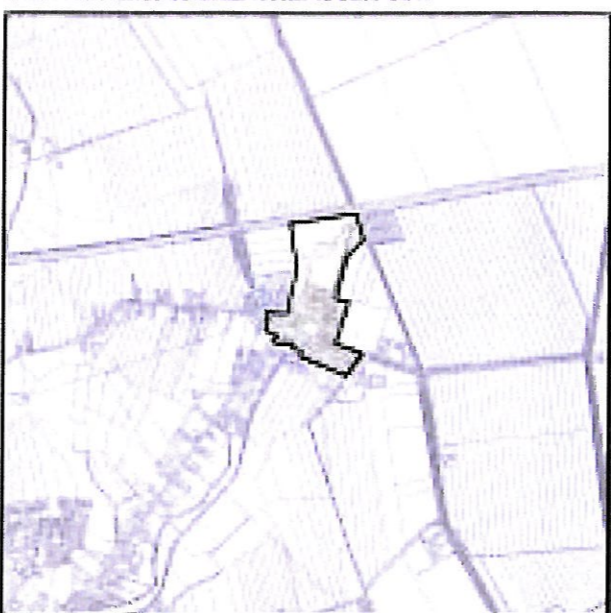
IGM anno 1991



Perimetrazione CS da Atlante I: 1891 (linea tratteggiata nera) e da PROV (linea continua rossa) su base C1 n

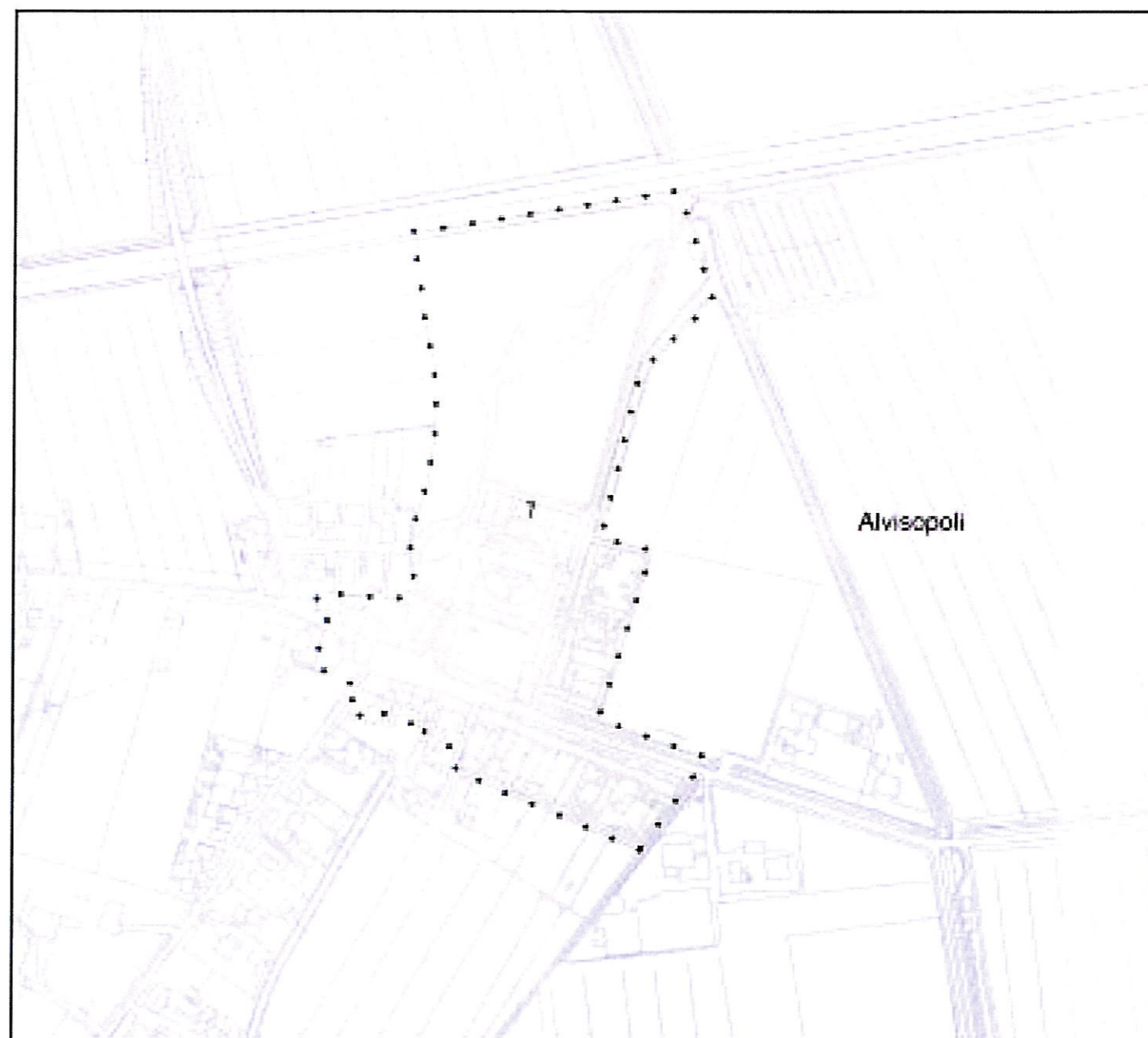


Elementi centrali al CS, riganti potenzialmente riconducibili ad esso su base aereo foto 2006



Proposta di perimetrazione CS, su base C1 n

	COMUNE Codice ISTAT 027016 FOSSALTA DI PORTOGRUARO	SCHEDA CODICE N° 7
	LOCALITA' ALVISOPOLI	
PERIMETRAZIONE CENTRO STORICO		



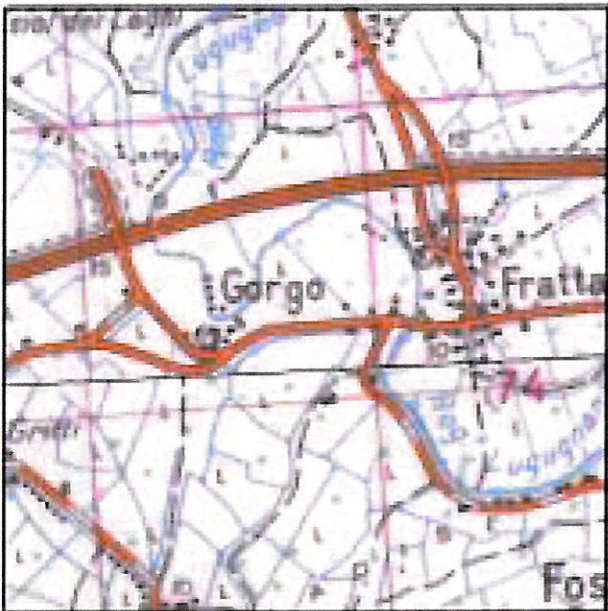
Proposta di perimetrazione CS, su base C1 n



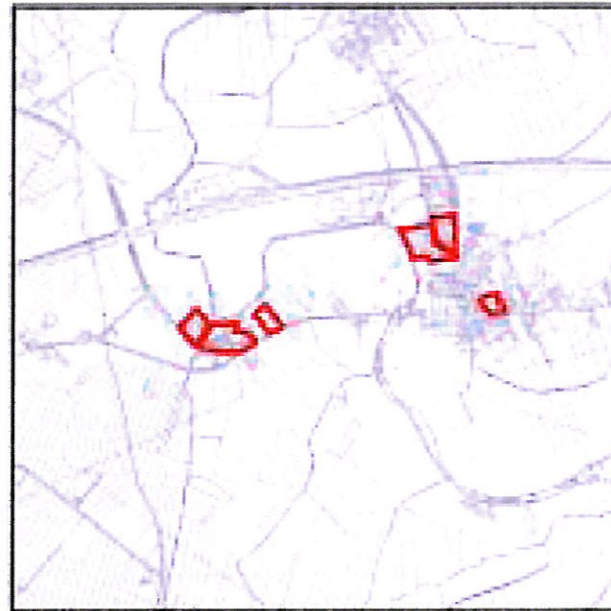
Cartografia del von Zach (1795-1804)



IGM Storico prima tavola (anno 1851 circa)



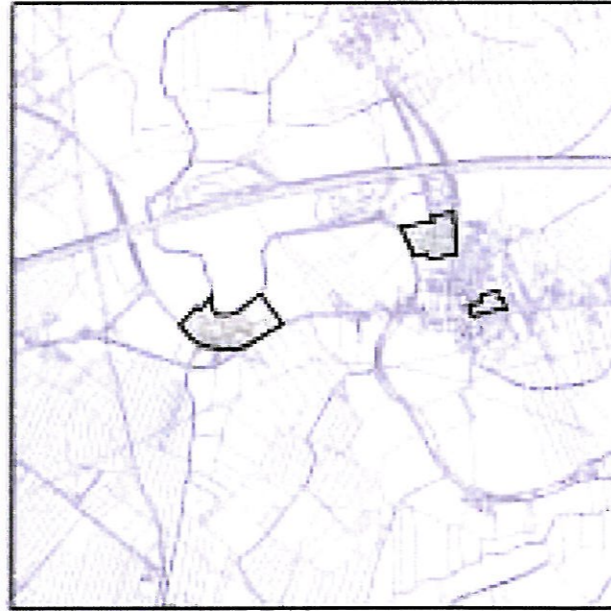
IGM anno 1951



Perimetrazione CS da Aziano 11, 80/80 (linea tratteggiata nera) e da PR04 (linea continua rossa) su base C2 n



Elementi essenziali al CS (rigoris polarizzamento ricollocabili ad esso) su base aereo 2006

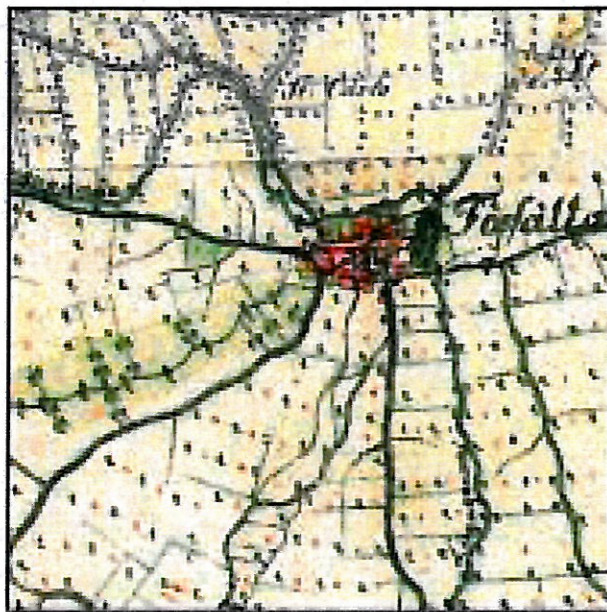


Proposta di perimetrazione CS, su base C2 n

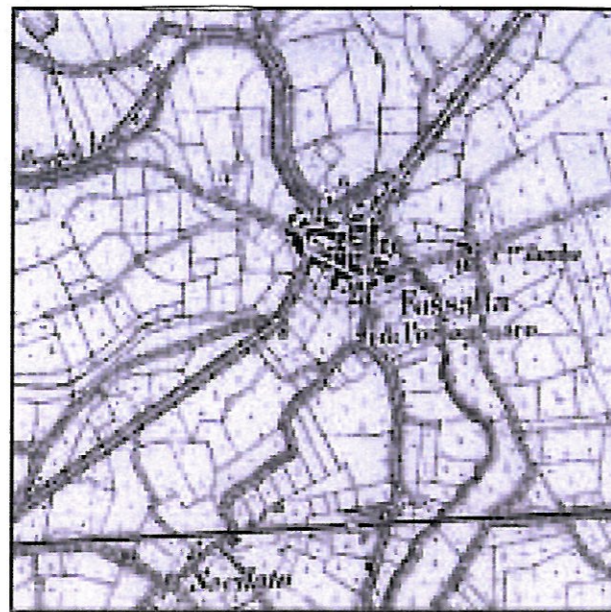
PROVINCIA DI VENEZIA	P.T.C.P.	COMUNE Codice ISTAT 027016 FOSSALTA DI PORTOGRUARO	SCHEDA CODICE N° 8-9-10
		PERIMETRAZIONE CENTRO STORICO	



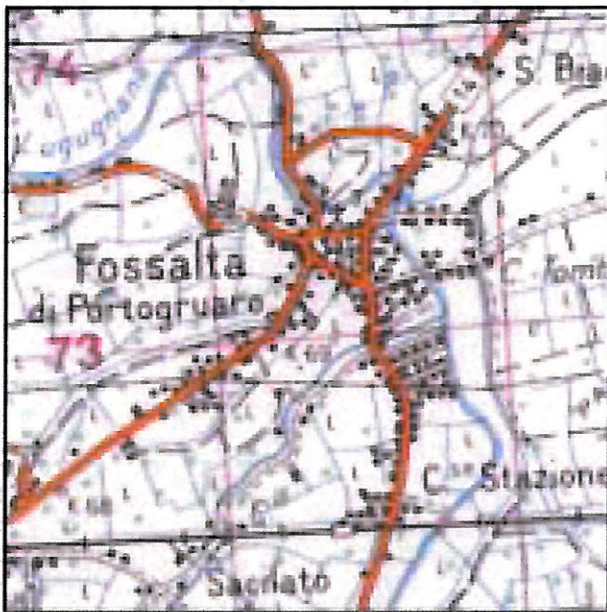
Proposta di perimetrazione CS, su base C2 n



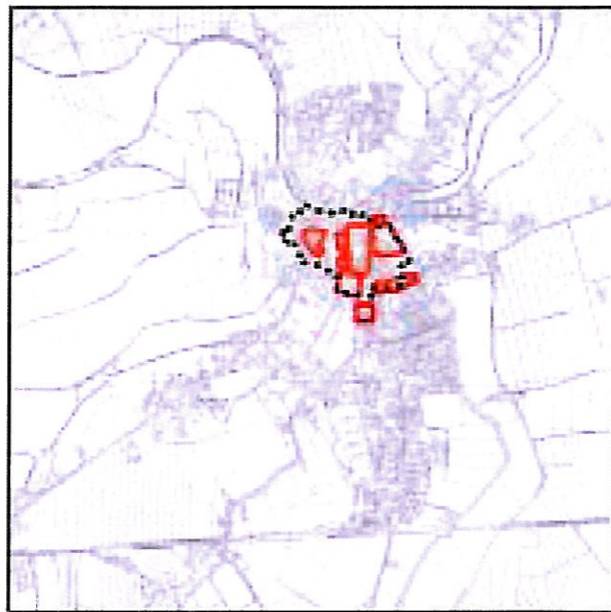
Cartografia del von Zach (1788-1804)



IGM Storico prima livella (anno 1801 circa)



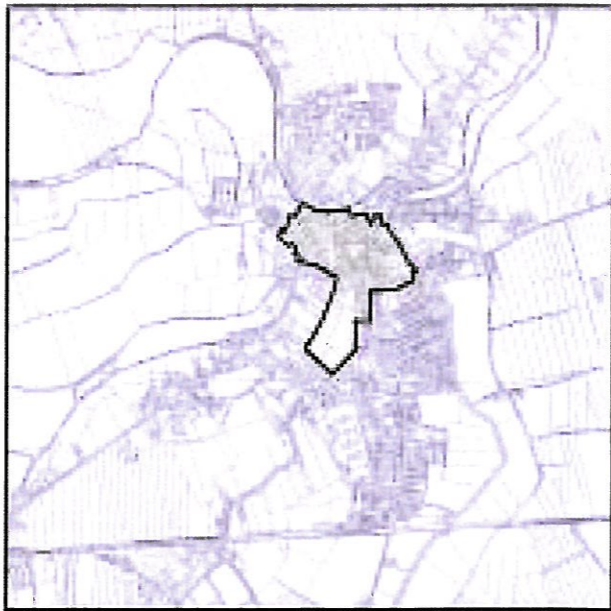
IGM anno 1901



Perimetrazione CS da Atlante I: 1800 (linea tratteggiata nera) e da PROV (linea continua rossa) su base C1 n

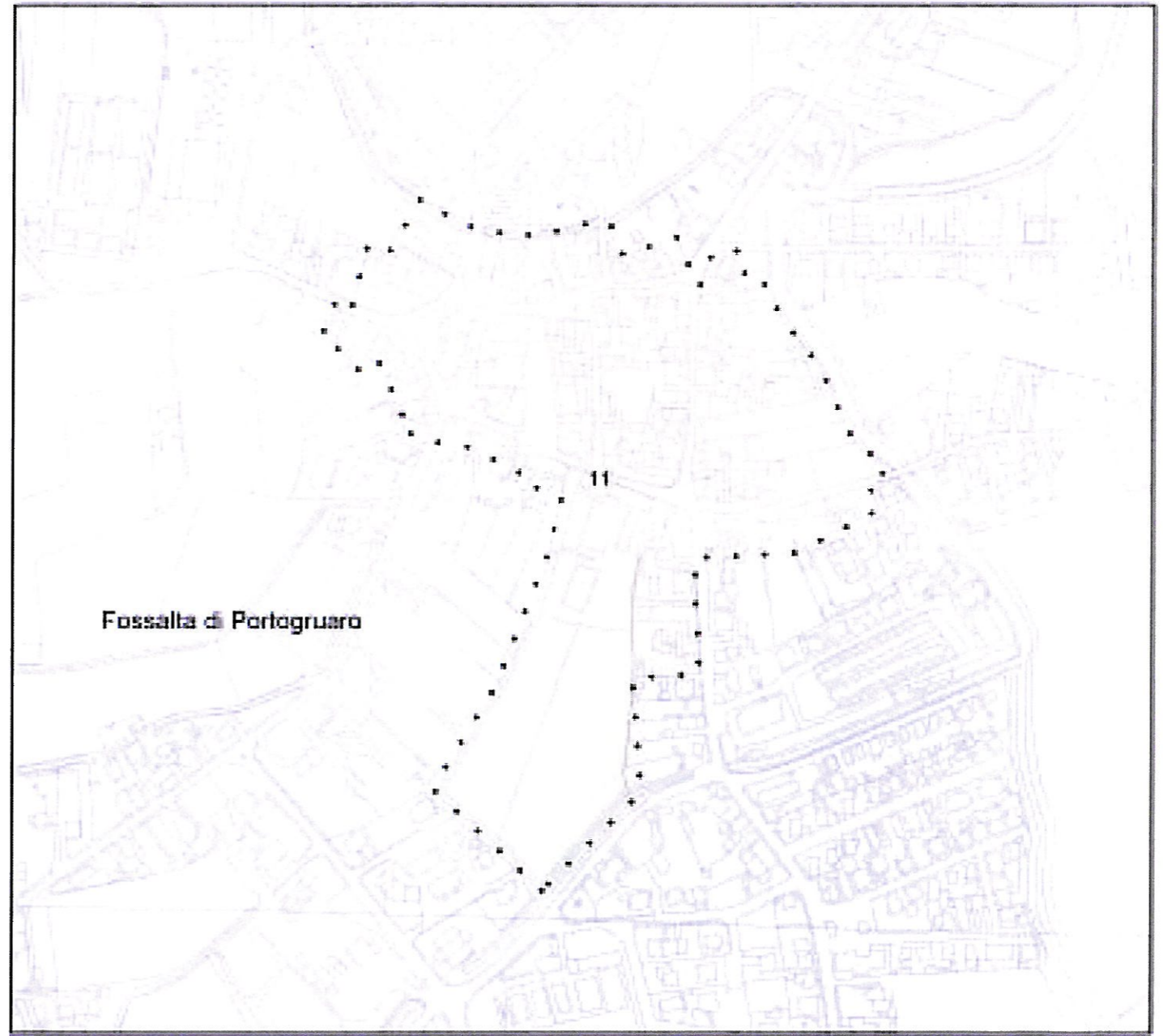


Elementi esterni al CS e agenti potenzialmente modificabili ad esso su base ottobre 2006



Proposta di perimetrazione CS, su base C1 n

	COMUNE Codice ISTAT 027015 FOSSALTA DI PORTOGRUARO	SCHEDA CODICE N° 11
	LOCALITA' FOSSALTA DI PORTOGRUARO	
PERIMETRAZIONE CENTRO STORICO		



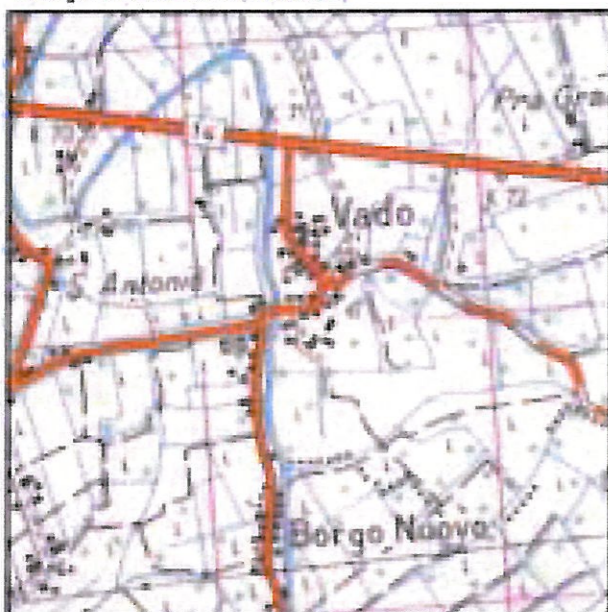
Proposta di perimetrazione CS, su base C1 n



Cartografia del von Zach (1795-1804)




IGM Storico prima tavola (anno 1861 circa)



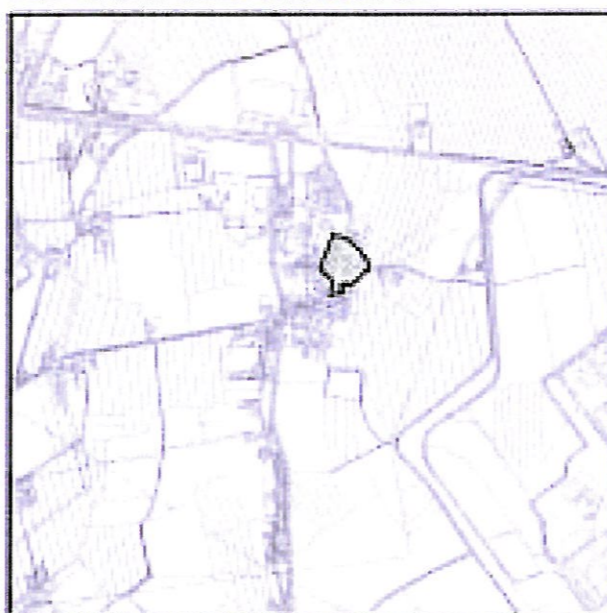
IGM anno 1951



Perimetrazione CS da Antonio I. R.90 (linea tratteggiata nera) e da PR.04 (linea continua rossa) su base CS n



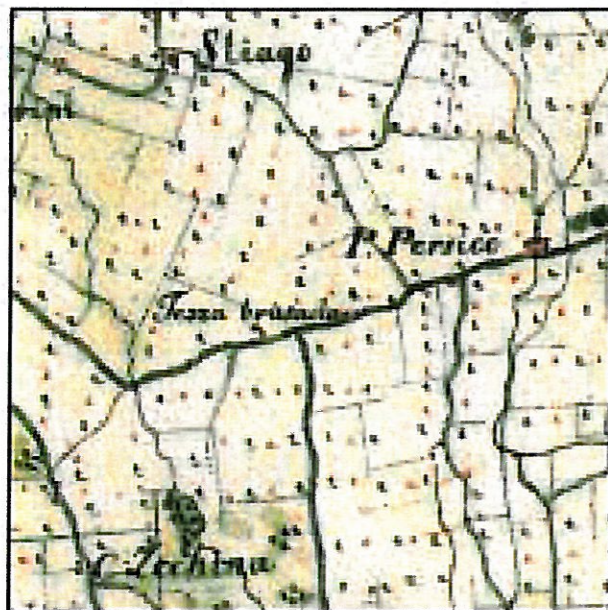
Elementi storici al CS rispetto pianificazione recente ed essa su base ottobre 2006



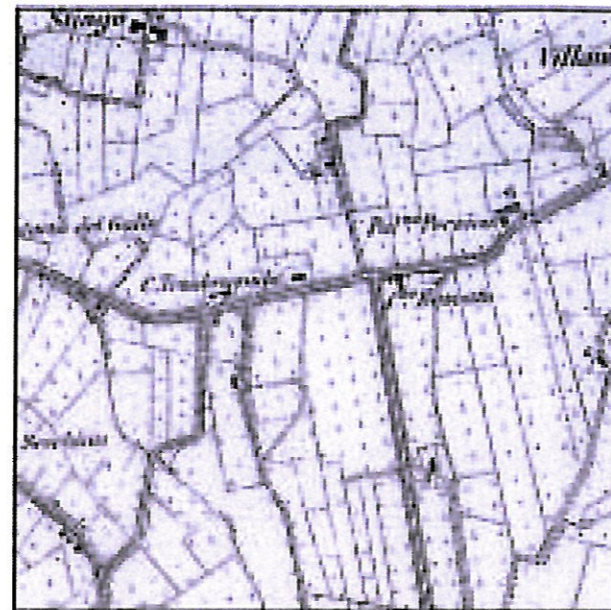
Proposta di perimetrazione CS, su base Ctr n



Proposta di perimetrazione CS, su base Ctr n



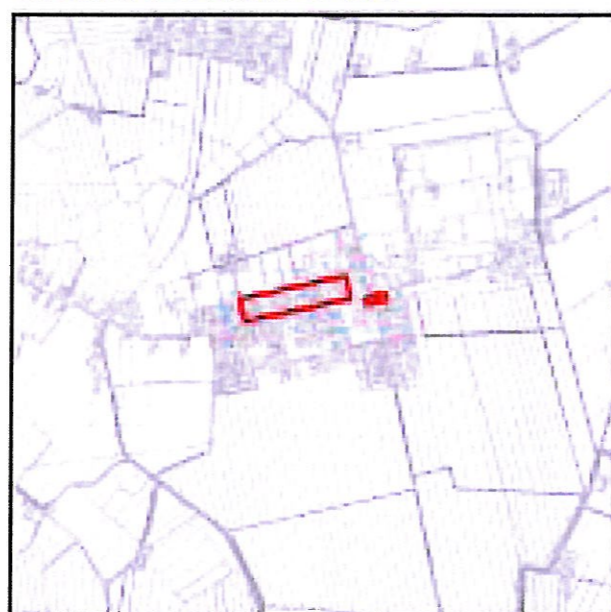
Cartografia del von Zach (1795-1804)



IGM Storico prima tavola (anno 1801 circa)



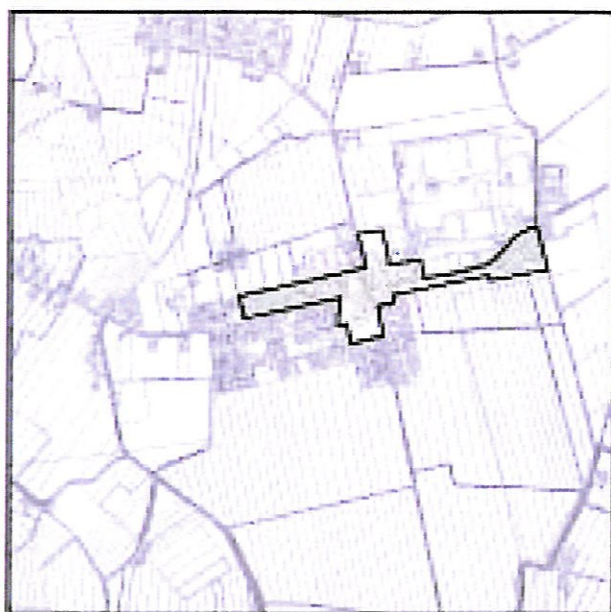
IGM anno 1991



Perimetrazione CS da Abate (L. 1880 (linea tratteggiata nera) e da PROV (linea continua rossa) su base C1 n

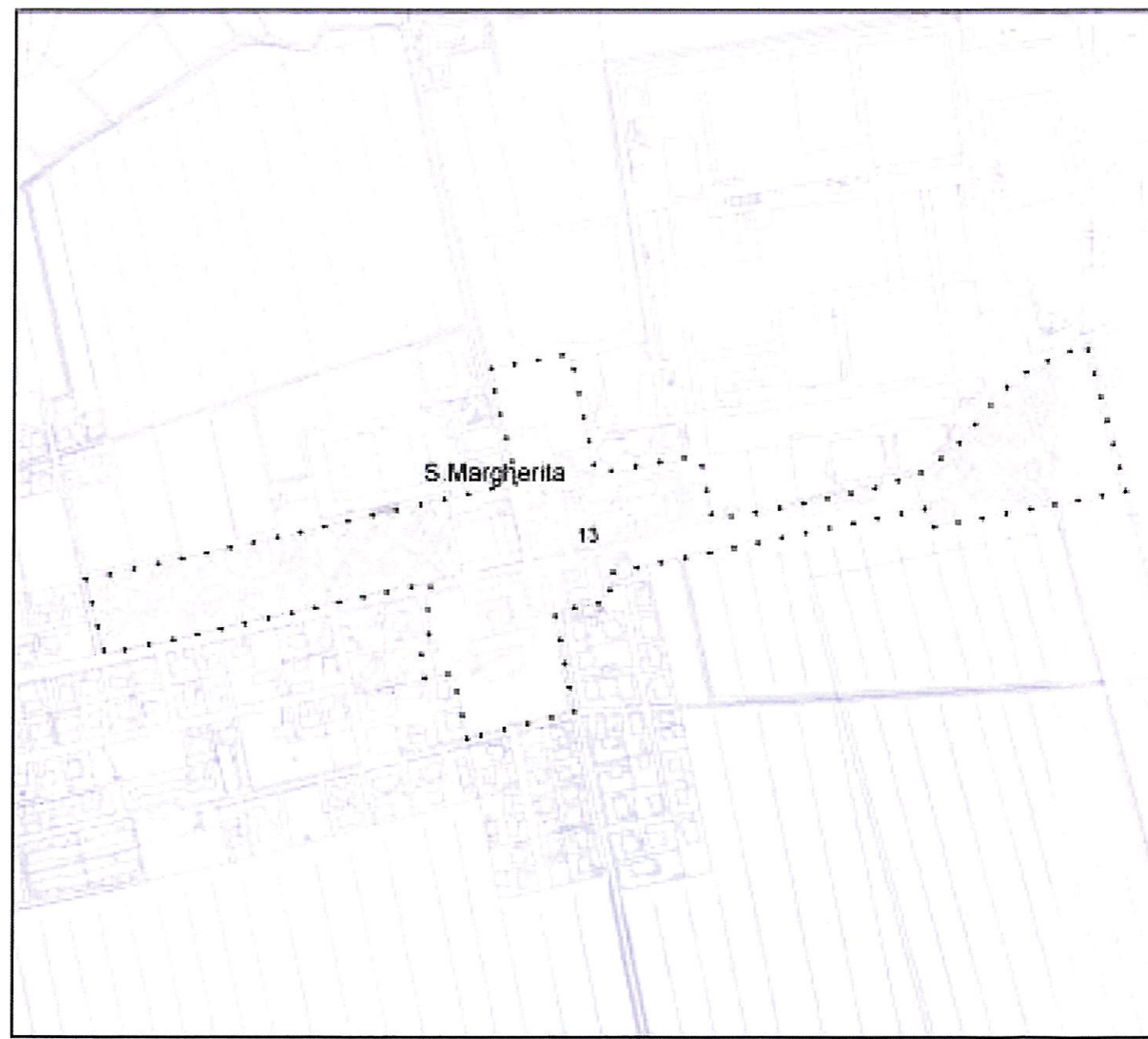


Elementi esterni al CS ritenuti potenzialmente riconducibili ad esso su base aereo 2006



Proposta di perimetrazione CS, su base C1 n

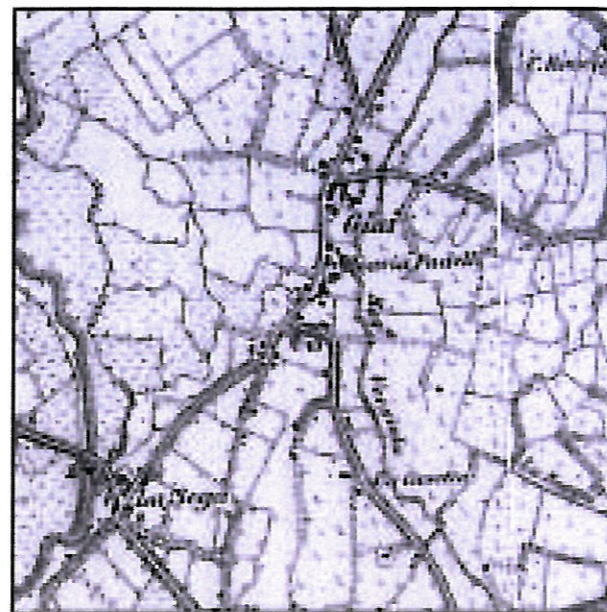
	COMUNE Codice ISTAT 027015 FOSSALTA DI PORTOGRUARO	SCHEDA CODICE N° 13
	PERIMETRAZIONE CENTRO STORICO	



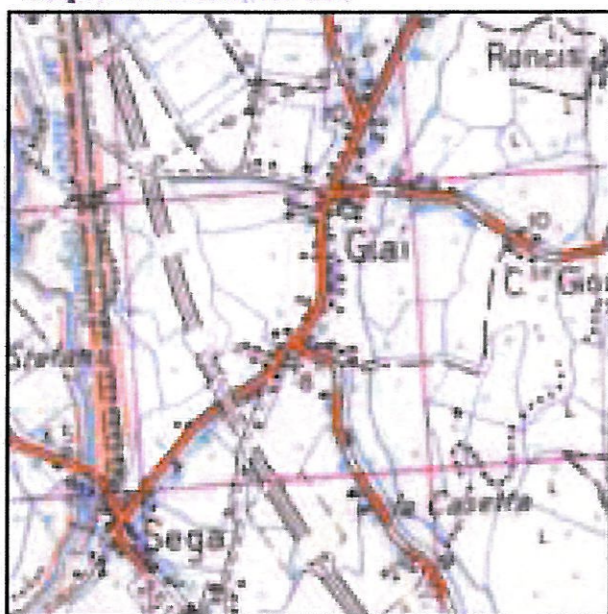
Proposta di perimetrazione CS, su base C1 n



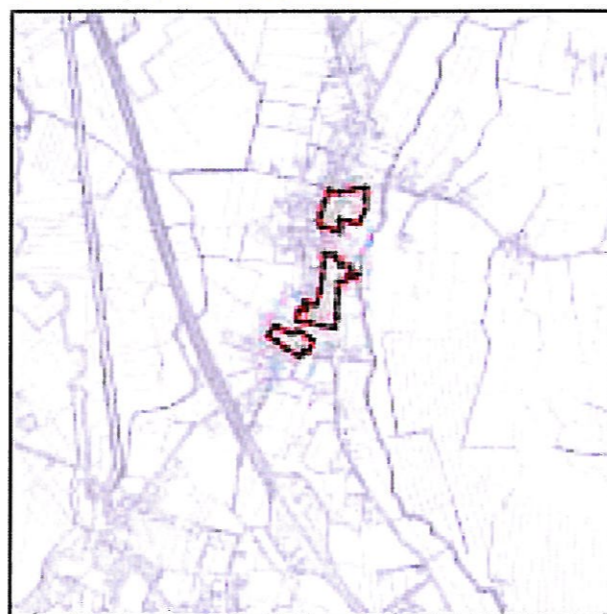
Cartografia del von Zech (1795-1804)



IGM Storico prima tavola (anno 1801 circa)



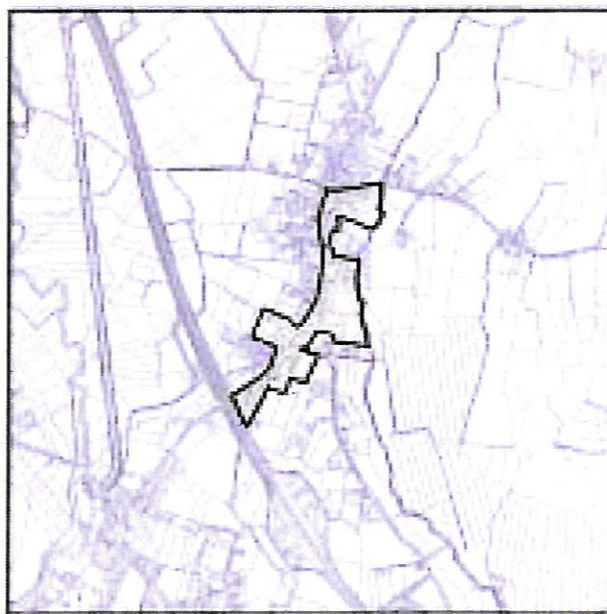
IGM anno 1991



Perimetrazione CS da Atlante I. 6000 (linea tratteggiata nera) e da PRGM (linea continua rossa) su base C1 n



Elementi esterni al CS riguardanti potenzialmente riconducibili ad esso, su base ottobre 2006

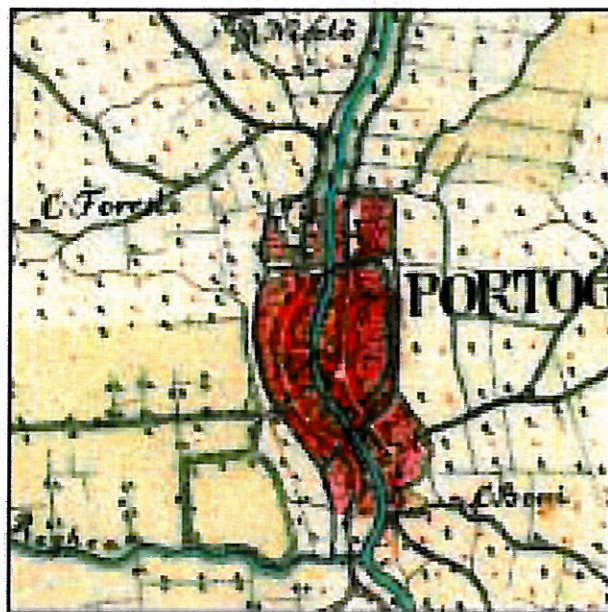


Proposta di perimetrazione CS, su base C1 n

	COMUNE Codice ISTAT 027018 GRUARO	SCHEDA CODICE N° 19
	PERIMETRAZIONE CENTRO STORICO	



Proposta di perimetrazione CS, su base C1 n



Cartografia del von Zach (1795-1804)



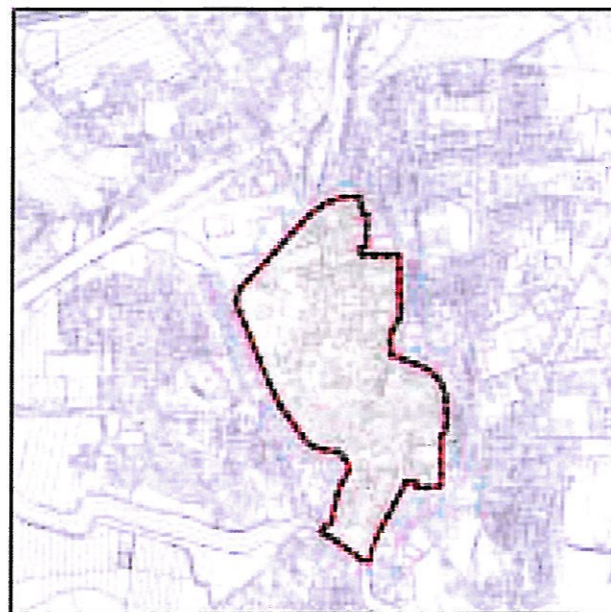
IGM Storico prima livello (anno 1891 circa)



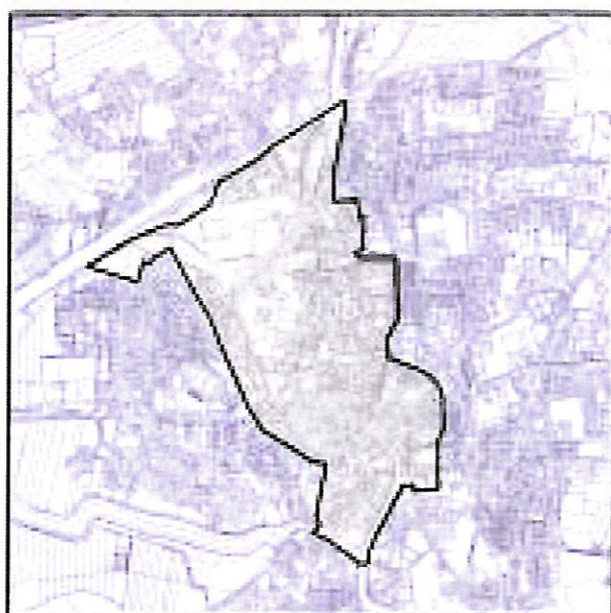
IGM anno 1991



Elementi esterni al CS ritenuti potenzialmente riducibili ed essi su base ottobre 2006

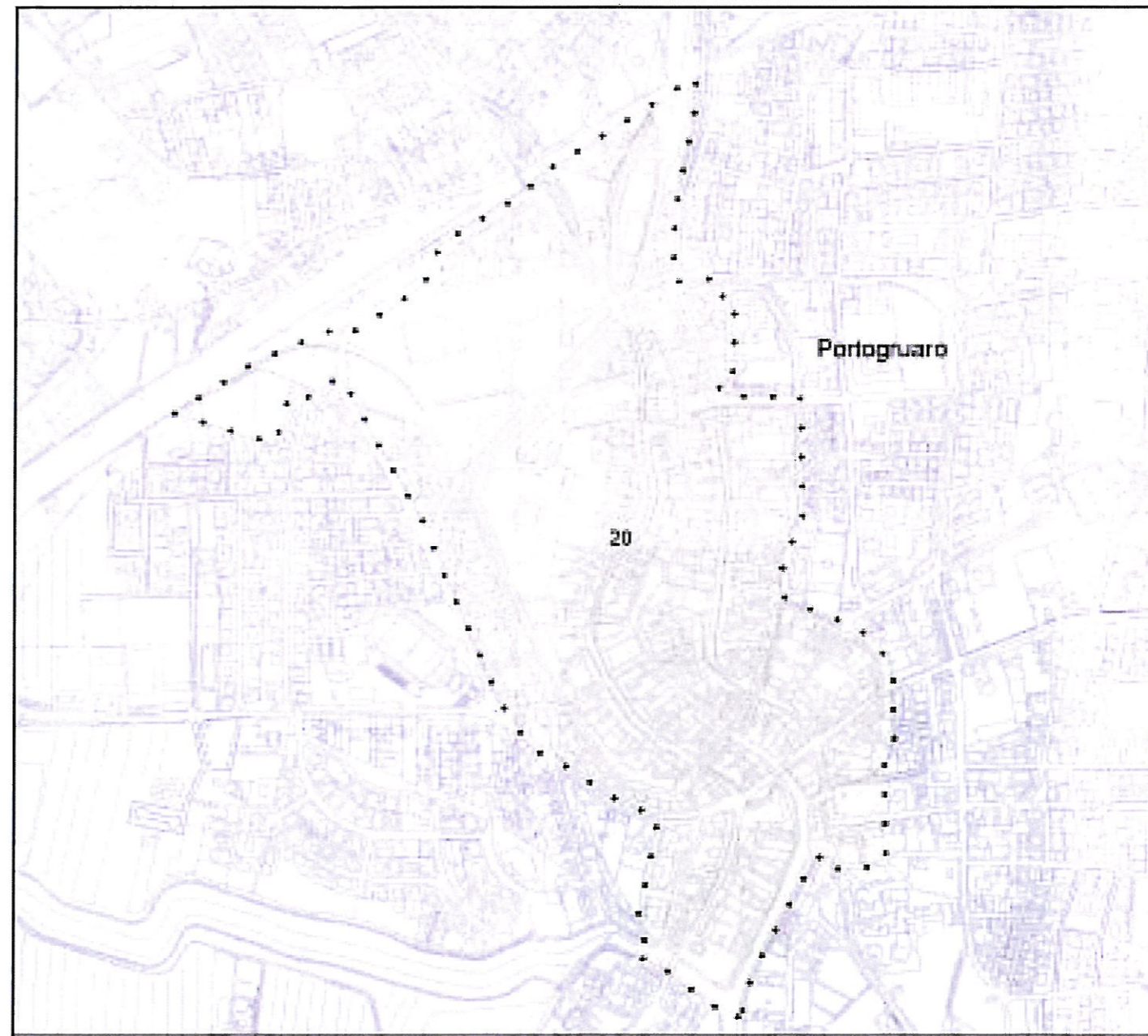


Perimetrazione CS da Abante (L. 8000) (linea tratteggiata nera) e da PROV (linea continua rossa) su base Ct n



Proposta di perimetrazione CS, su base Ct n

 	COMUNE Codice ISTAT 027029 PORTOGRUARO	SCHEDA CODICE N° 20
	LOCALITA' PORTOGRUARO	
PERIMETRAZIONE CENTRO STORICO		



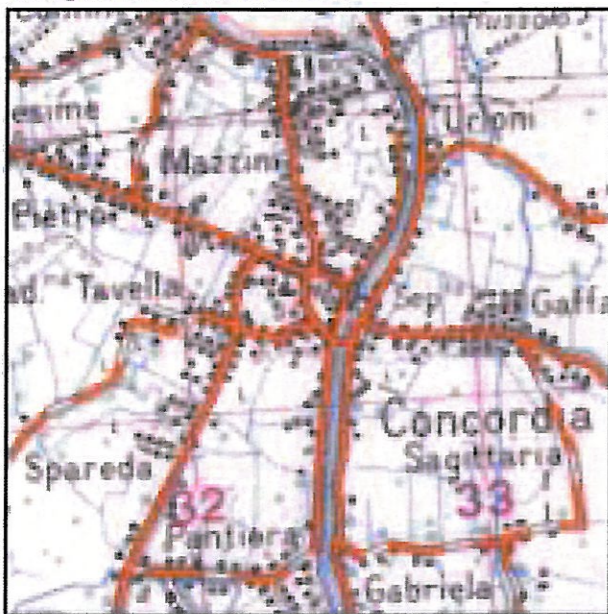
Proposta di perimetrazione CS, su base Ct n



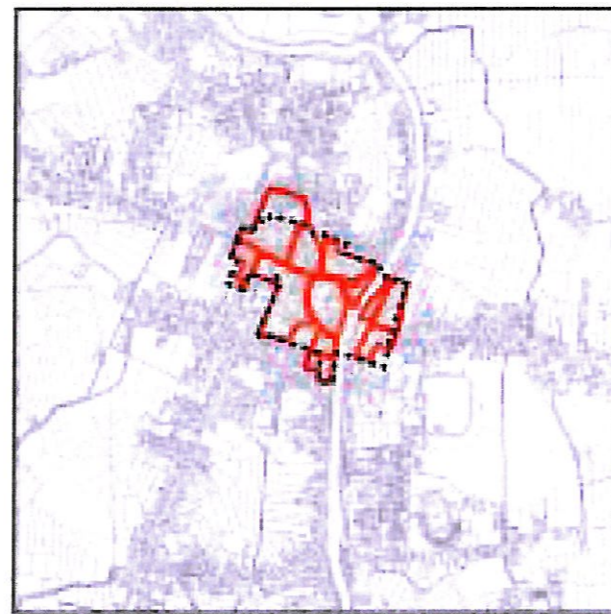
Cartografia del von Zach (1795-1804)



IGM Storico prima tavola (anno 1801 circa)



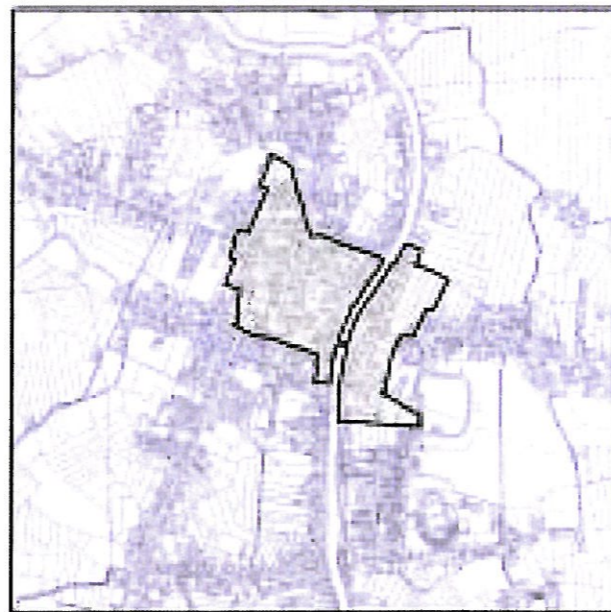
IGM anno 1991



Penetrazione CS da Azonte I.1. RD/85 (linea tratteggiata nera) e da PR/3V (linea continua rossa) su base Ctr n

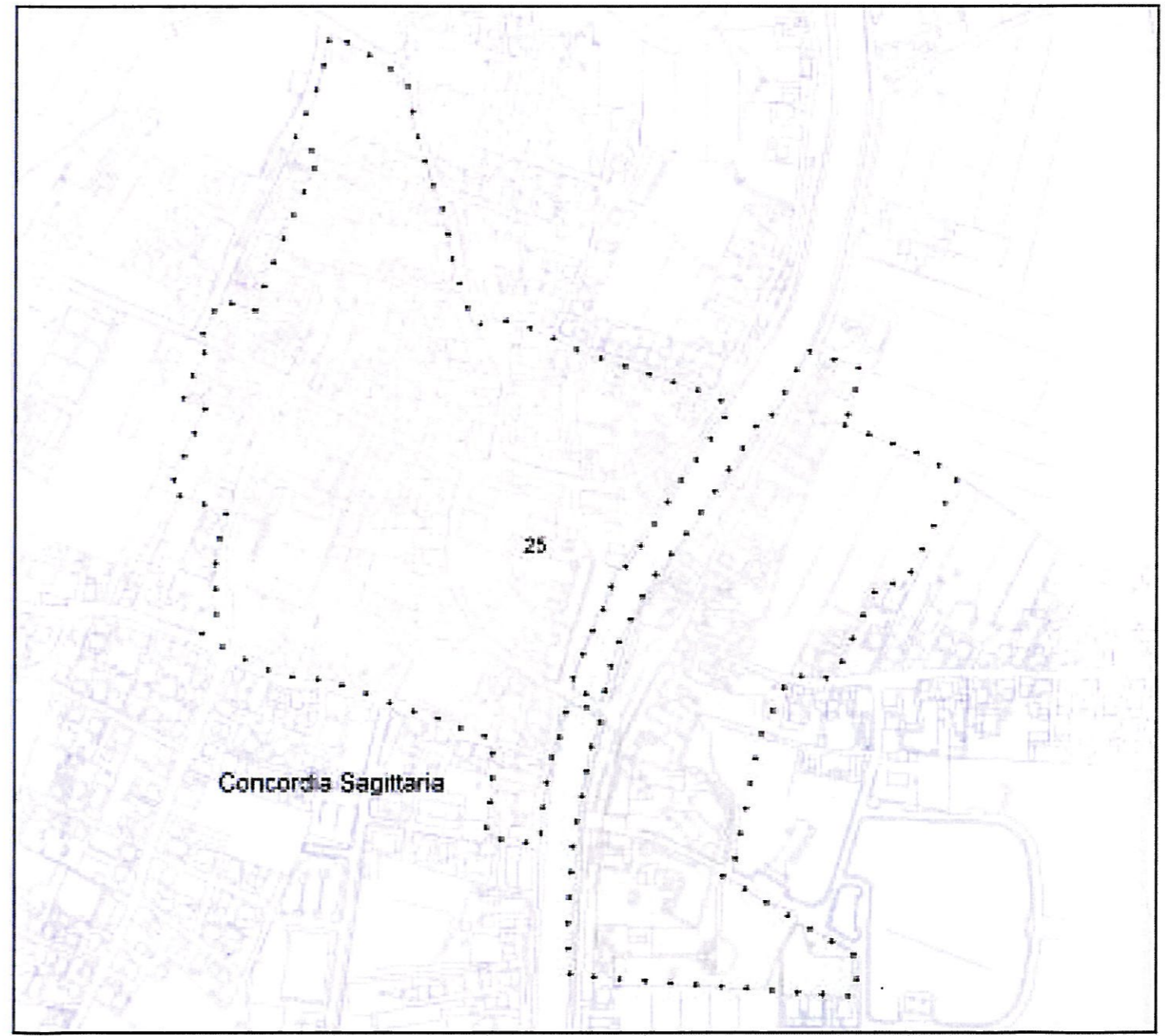


Elementi estratti al CS regarda potenzialmente riducibili ad esso, su base ottobre 2006

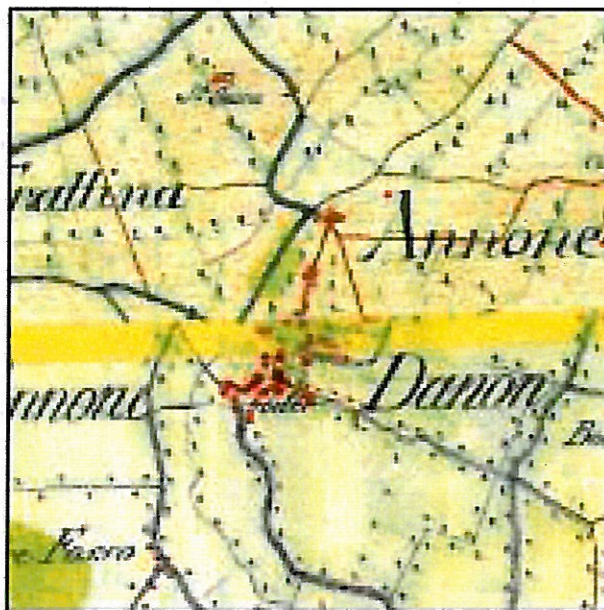


Proposta di penetrazione CS, su base Ctr n

PROVINCIA DI VENEZIA	PTCP	COMUNE Codice ISTAT 027029 CONCORDIA SAGITTARIA	SCHEDA CODICE N° 25
		PERIMETRAZIONE CENTRO STORICO	



Proposta di penetrazione CS, su base Ctr n



Cartografia del von Zach (1795-1804)



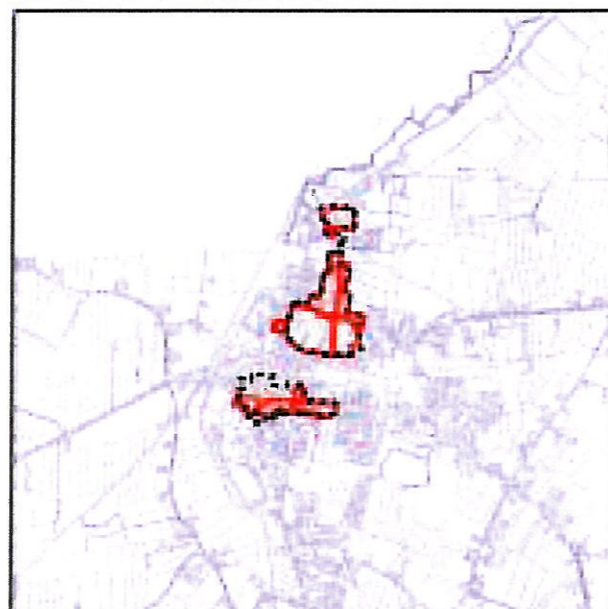
IGM Storico prima tavola (anno 1891 circa)



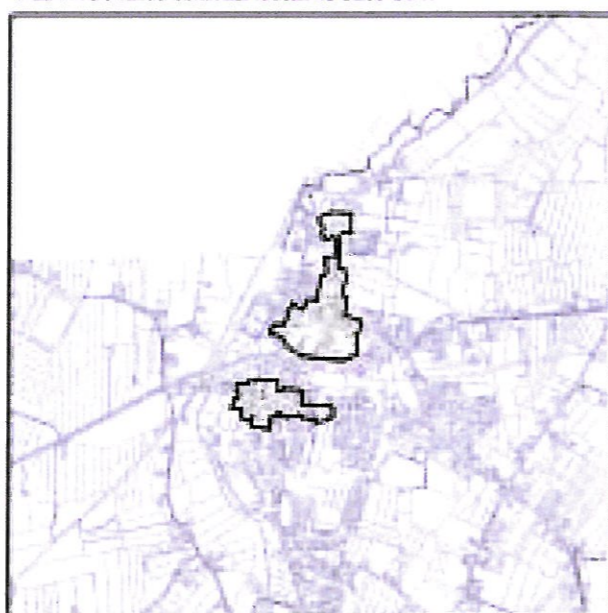
IGM anno 1991



Elementi storici al CS e germe potenzialmente recuperabile ad esso su base aerea, 2000

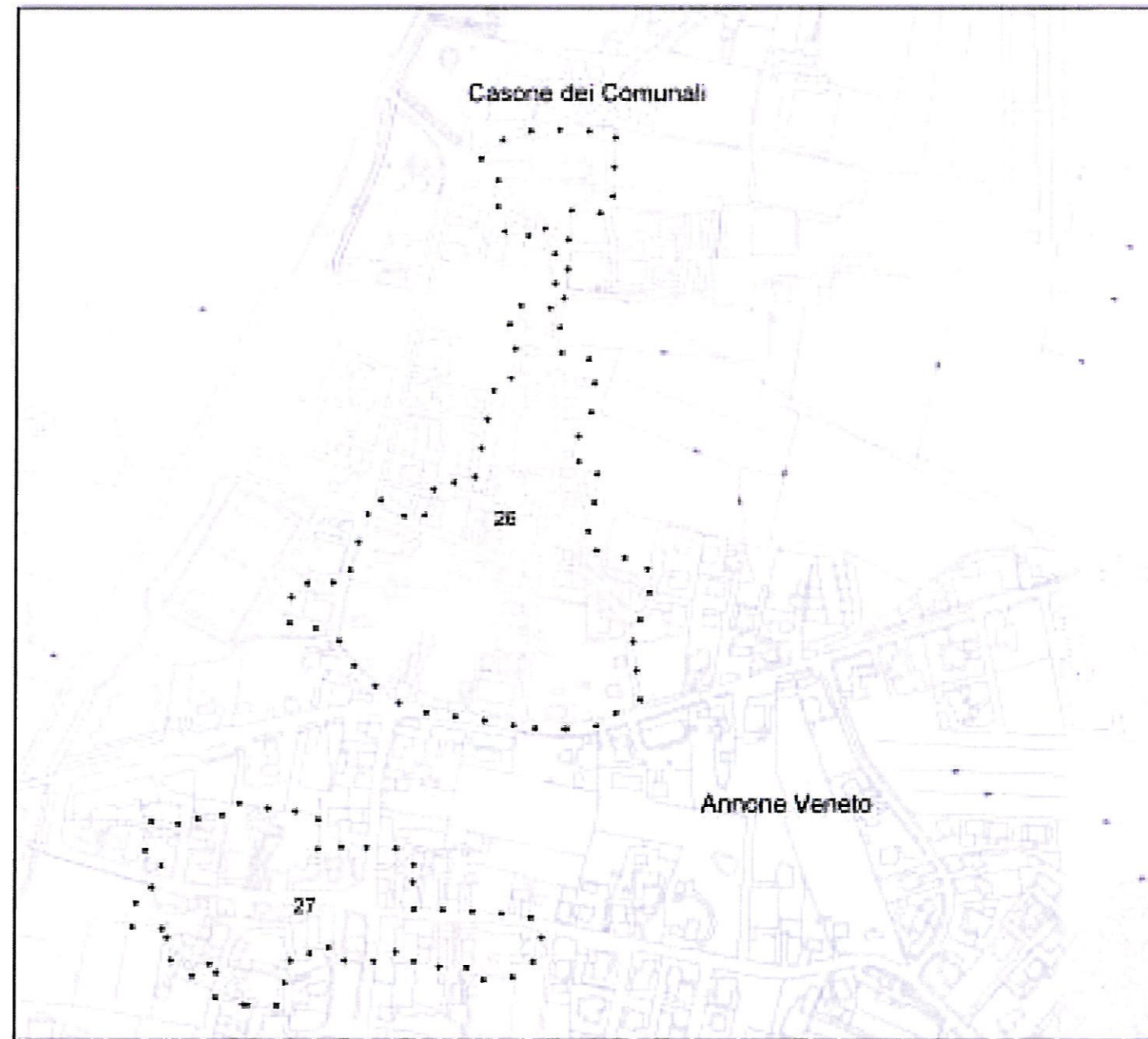


Perimetrazione CS da Anno 11 - 1891 (linea tratteggiata nera) e da PROV (linea continua rossa) su base C1 n

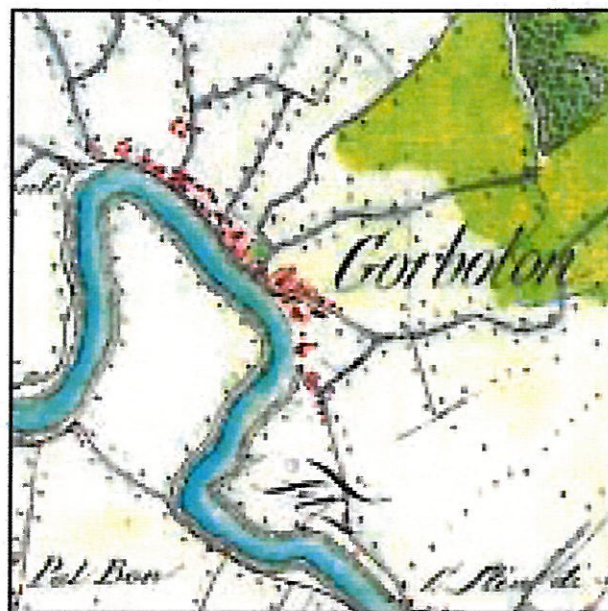


Proposta di perimetrazione CS, su base C1 n

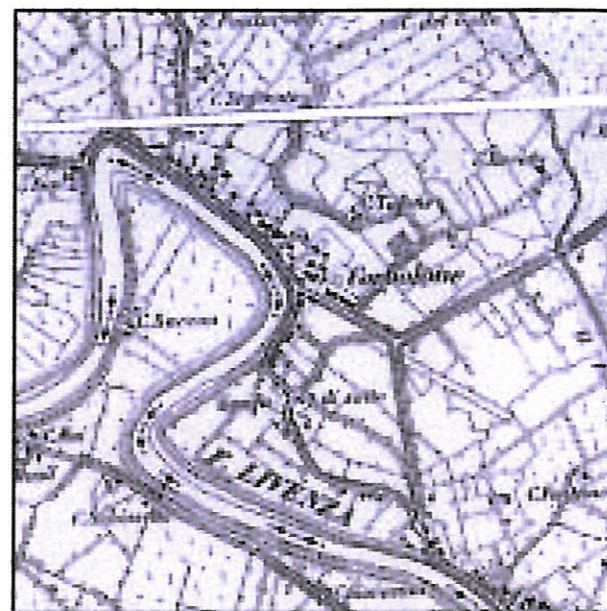
	COMUNE Codice ISTAT 027001 ANNONE VENETO	SCHEDA CODICE N° 26-27
	LOCALITA' ANNONE VENETO	
PERIMETRAZIONE CENTRO STORICO		



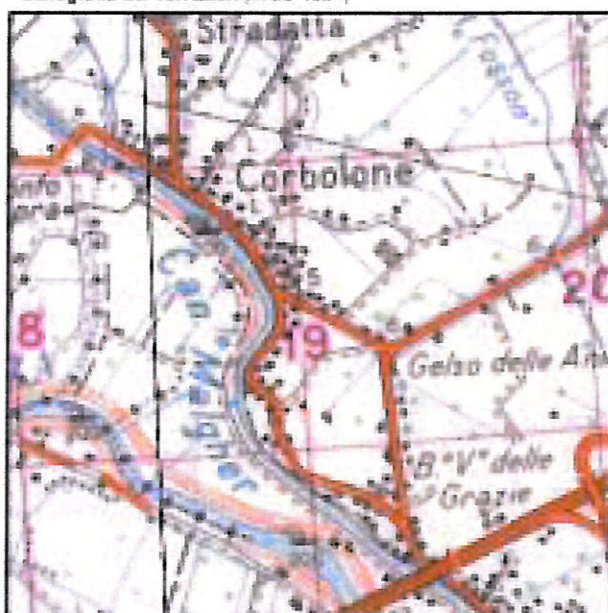
Proposta di perimetrazione CS, su base C1 n



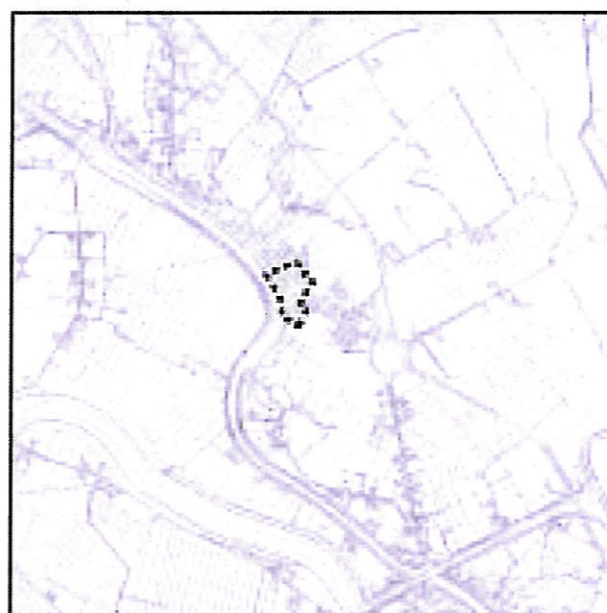
Cartografia del von Zech (1795-1804)



IGM Storico prima tavola (anno 1801 circa)



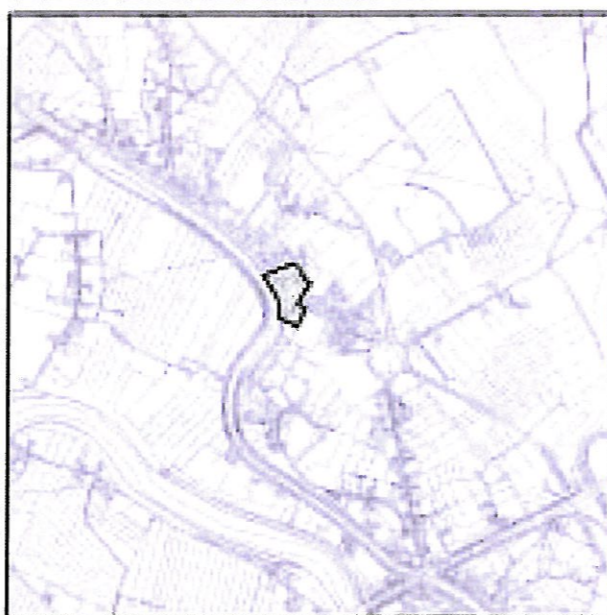
IGM anno 1931



Perimetrazione CS da Abate I. 1. 6000 (linea tratteggiata nera) e da PRG (linea continua rossa) su base C1 n

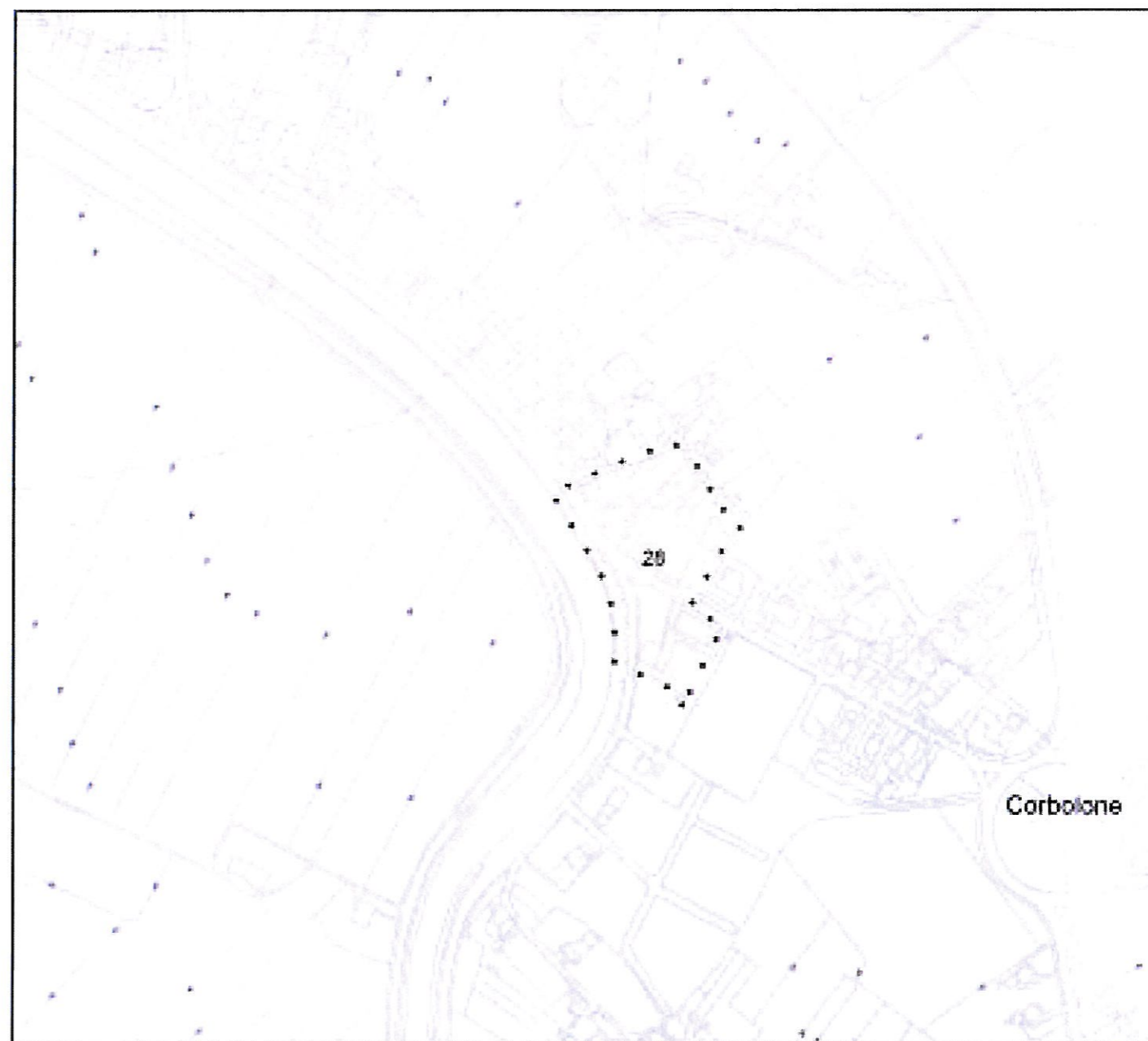


Elementi storici al CS e gli altri perimetrazioni riconducibili ad esso, su base aereo 2006

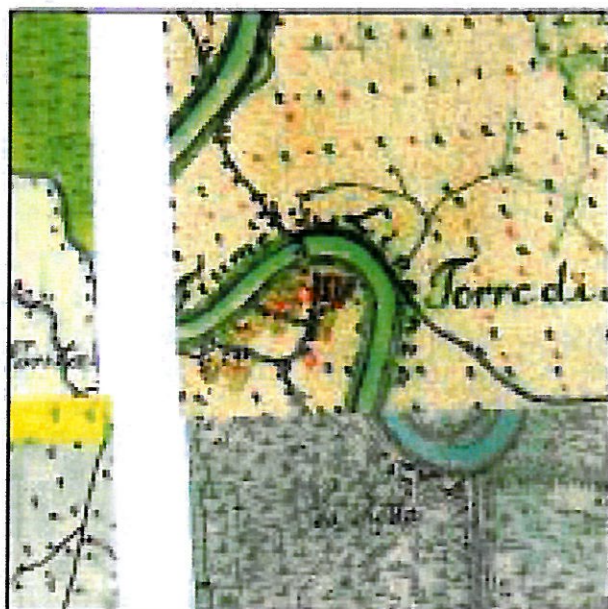


Proposta di perimetrazione CS, su base C1 n

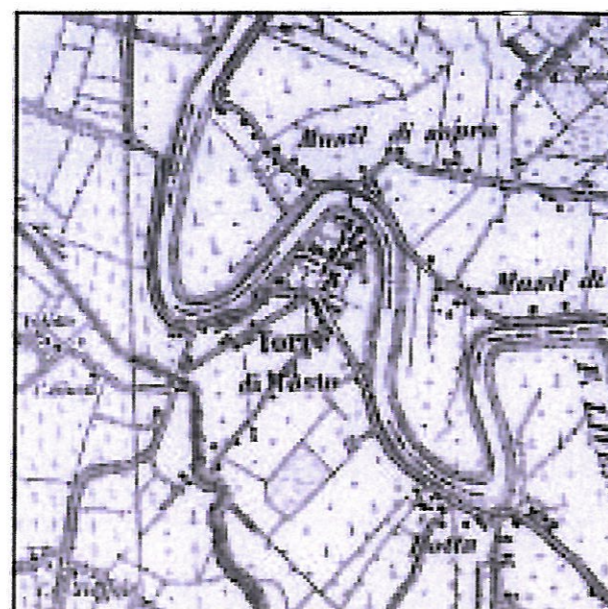
	COMUNE Codice ISTAT 027036 SANTO STINO DI LIVENZA	SCHEDA CODICE N° 28
	PERIMETRAZIONE CENTRO STORICO	



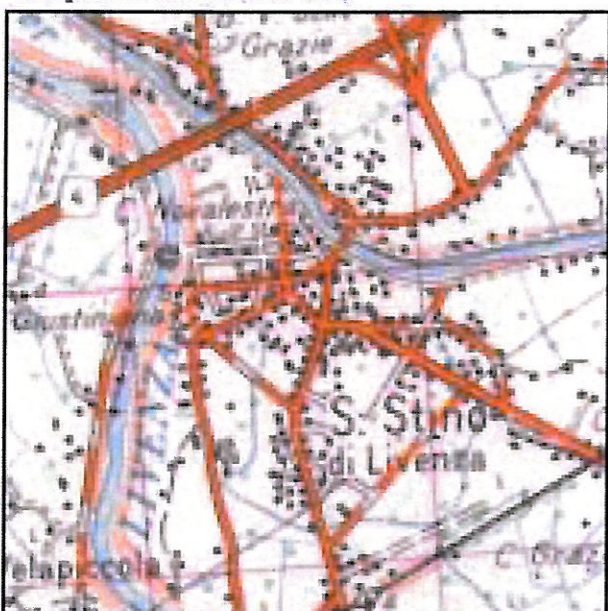
Proposta di perimetrazione CS, su base C1 n



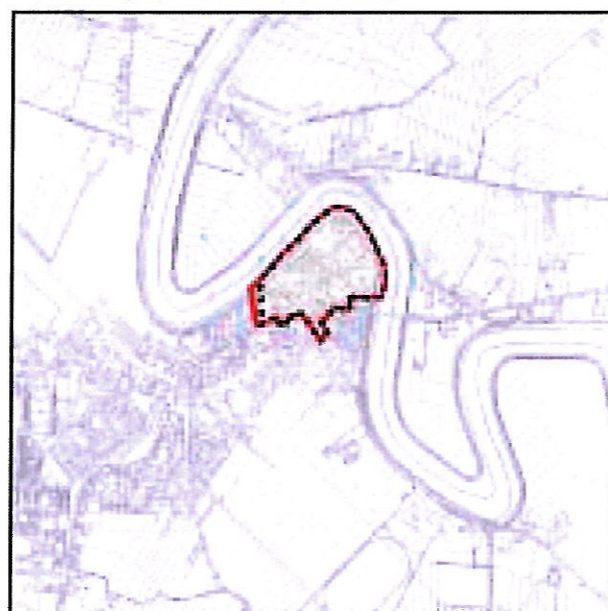
Cartografia del von Zach (1798-1804)



IGM Stacco prima livella (anno 1801 circa)



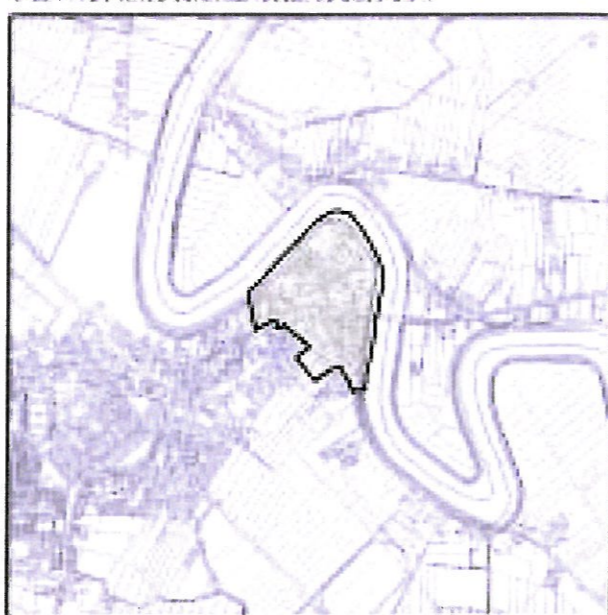
IGM anno 1901



Perimetrazione CS da Atene (1: 6000 (linea tratteggiata nera) e da PROV (linea continua rossa) su base C1 n

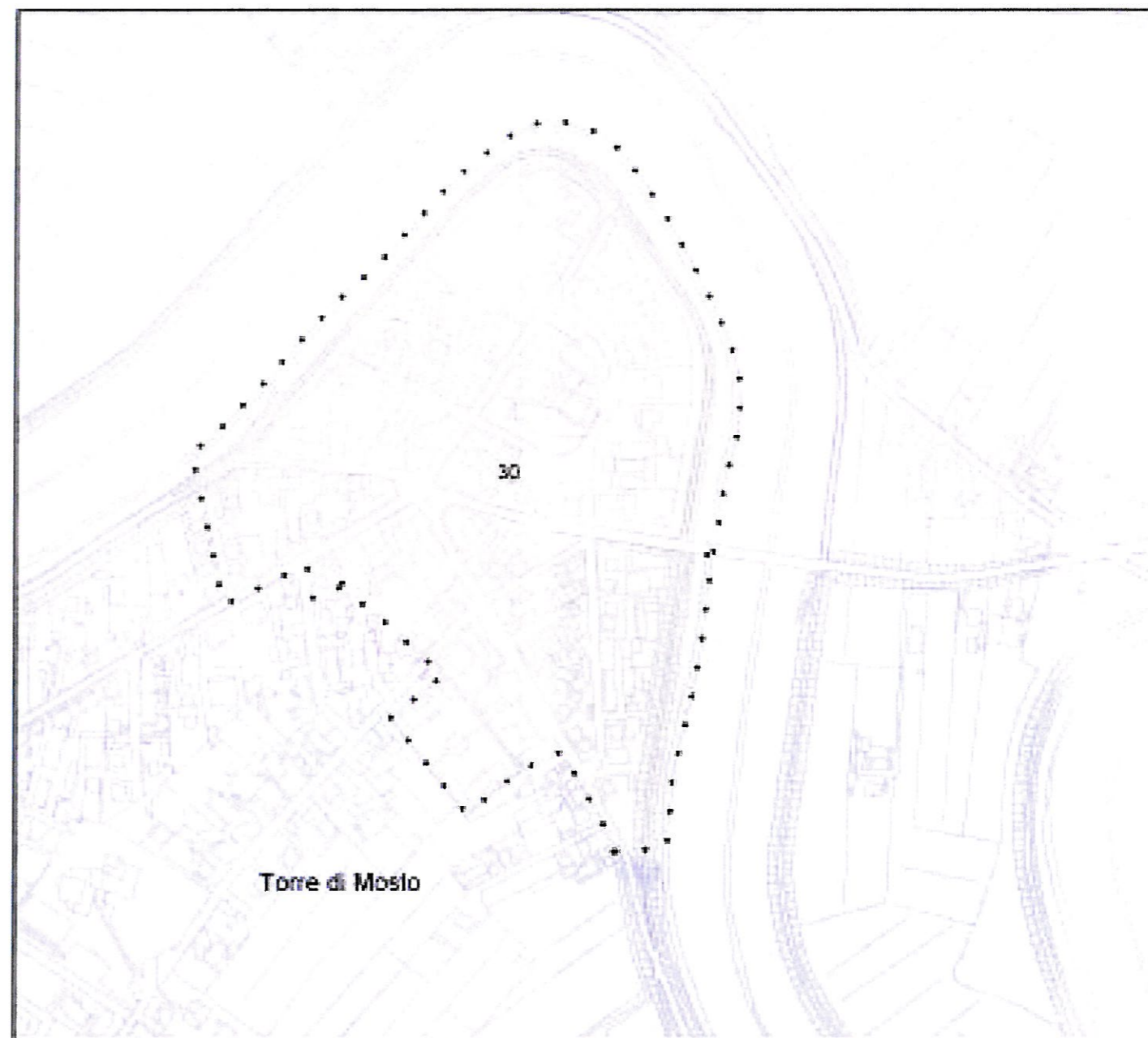


Elementi centrali al CS rigidamente riconoscibili ed esso, su base ortofoto, 2000

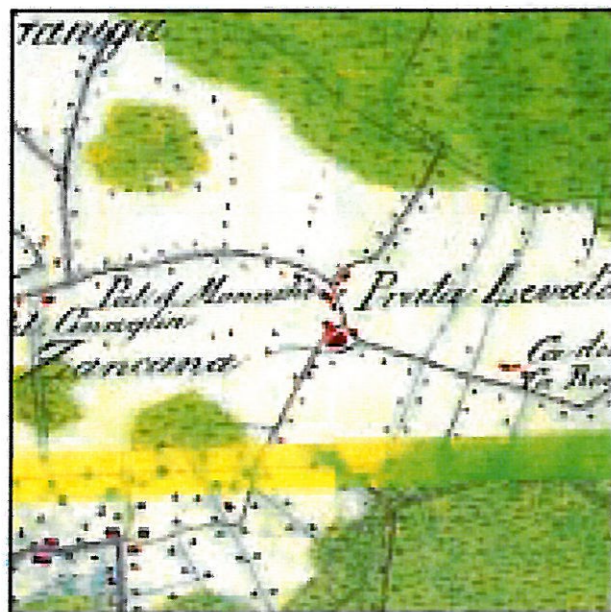


Proposta di perimetrazione CS, su base C1 n

	COMUNE Codice ISTAT 027036 TORRE DI MOSTO	SCHEDA CODICE N° 30
	LOCALITA' TORRE DI MOSTO	
PERIMETRAZIONE CENTRO STORICO		



Proposta di perimetrazione CS, su base C1 n



Cartografia del von Zach (1795-1804)




IGM Storico praia levada (anno 1851 circa)



IGM anno 1991



Perimetrazione CS da Azimut 11, 80/90 (linea tratteggiata nera) e da PRUV (linea continua solida) su base Ctr n

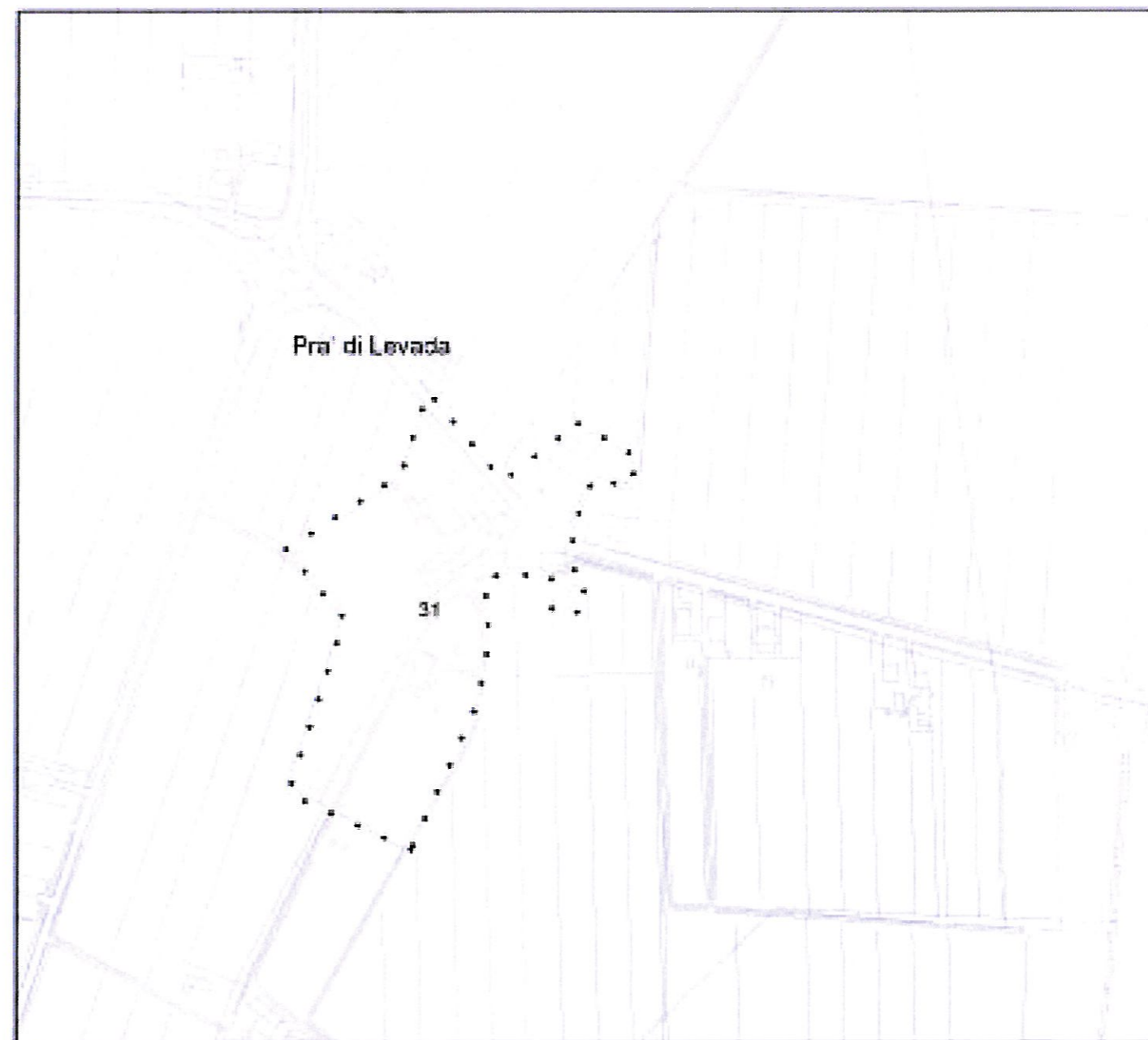


Elementi esterni al CS ritenuti potenzialmente riducibili ad esso su base censito 2006

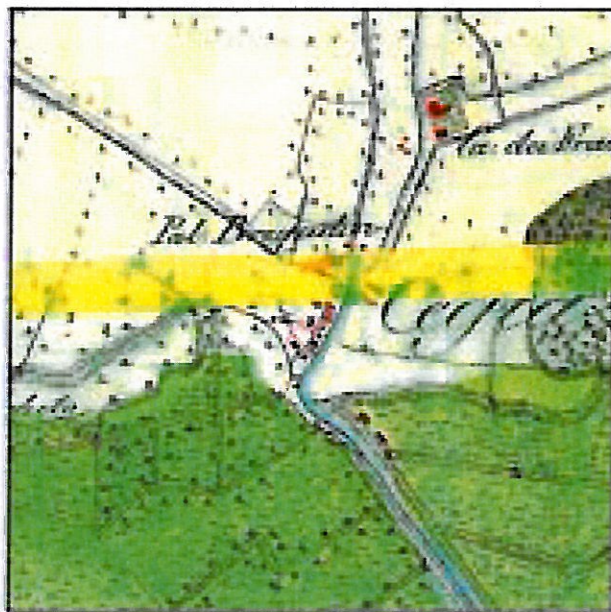


Proposta di perimetrazione CS, su base Ctr n

PROVINCIA DI VENEZIA	PTCP	COMUNE Codice ISTAT 027007 CEGGIA	SCHEDA CODICE N° 31
		PERIMETRAZIONE CENTRO STORICO	
		LOCALITA' PRA' DI LEVADA	



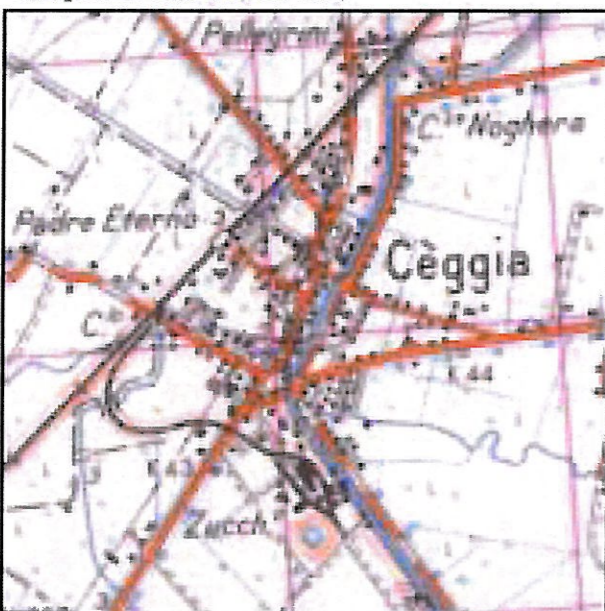
Proposta di perimetrazione CS, su base Ctr n



Cartografia del von Zach (1795-1804)



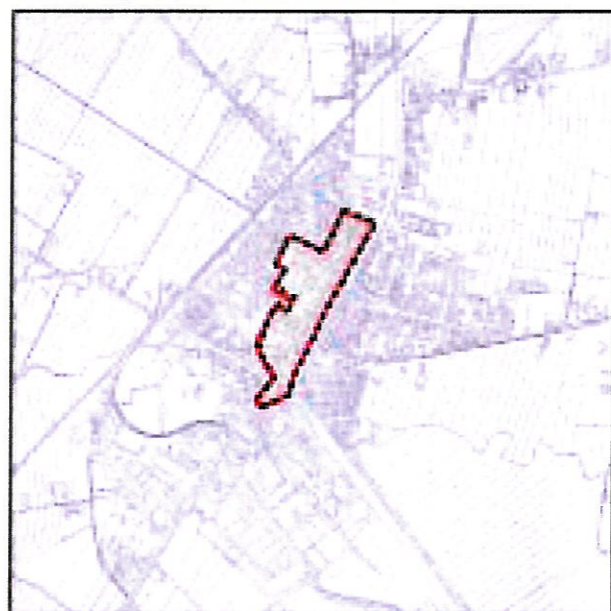
IGM Storico prima levata (anno 1851 circa)



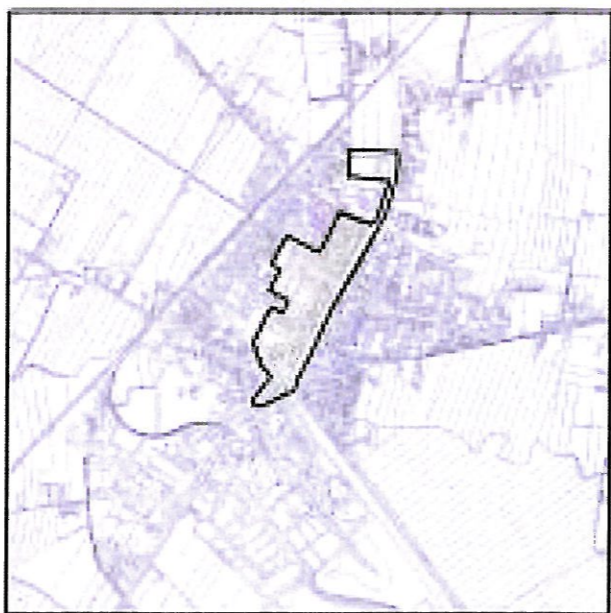
IGM anno 1991



Elementi storici al CS rigidamente riconducibili ad esso su base aerea 2006

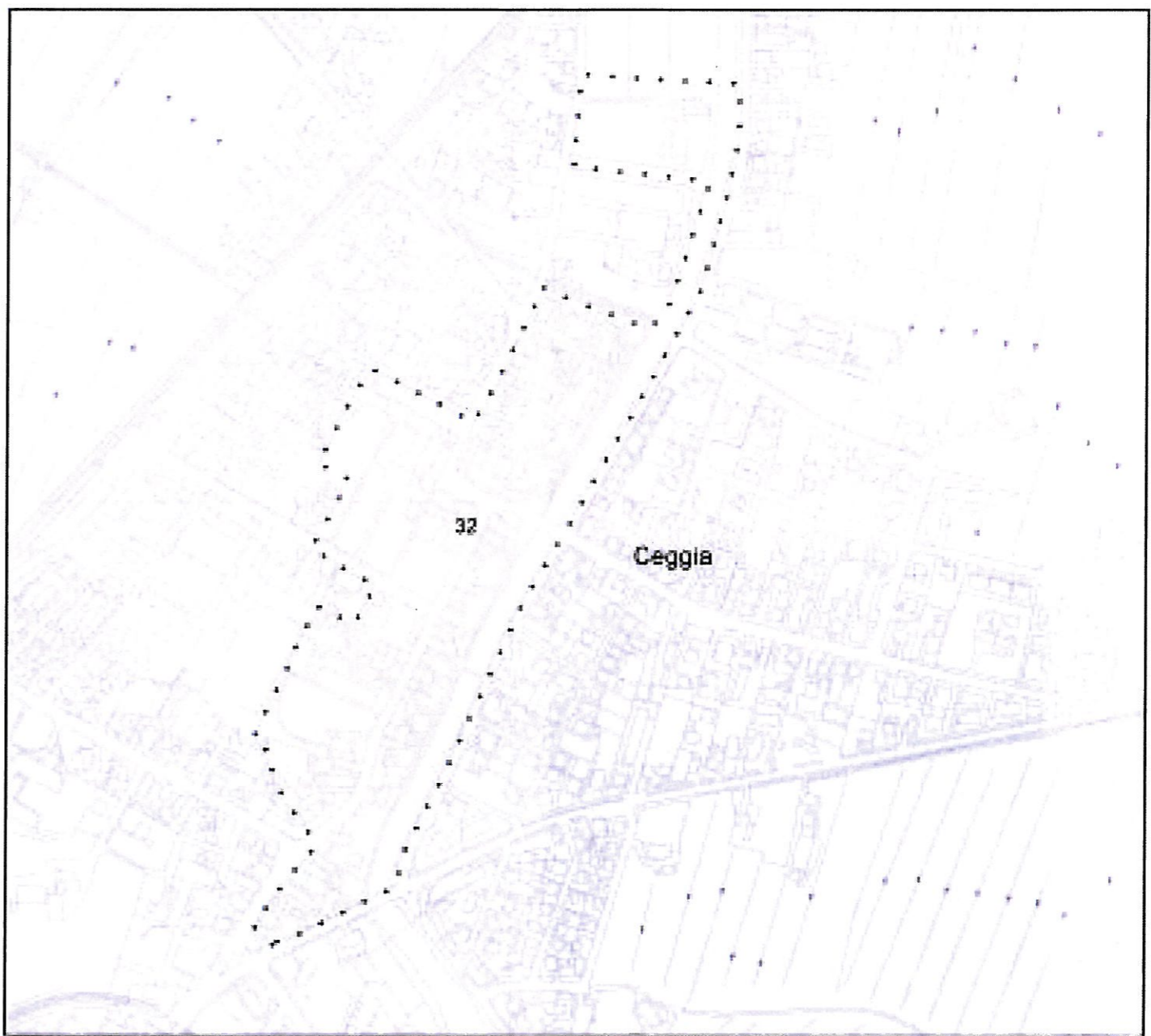


Perimetrazione CS da Abate I: ROGO (linea tratteggiata nera) e da PROV (linea continua rossa) su base C1 n

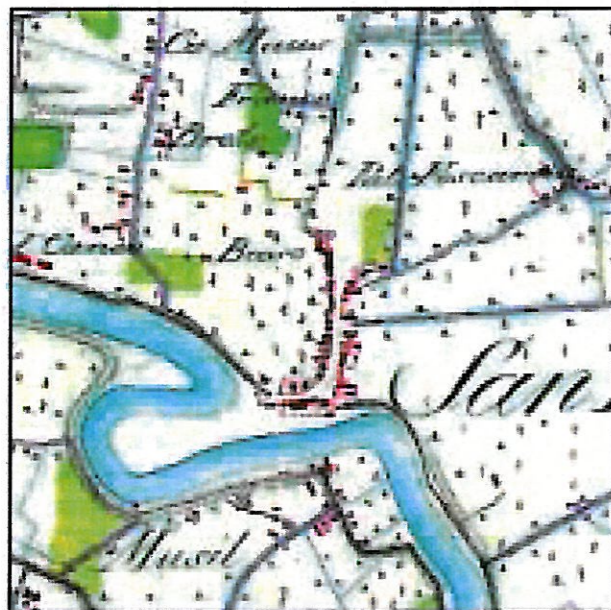


Proposta di perimetrazione CS, su base C1 n

PROVINCIA DI VENEZIA	PTCP	COMUNE Codice ISTAT 027007 CEGGIA	SCHEDA CODICE N° 32
		PERIMETRAZIONE CENTRO STORICO	
		LOCALITA' CEGGIA	



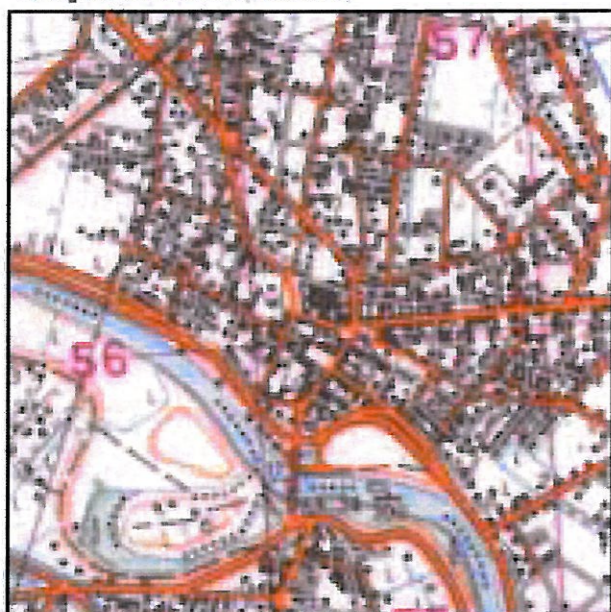
Proposta di perimetrazione CS, su base C1 n



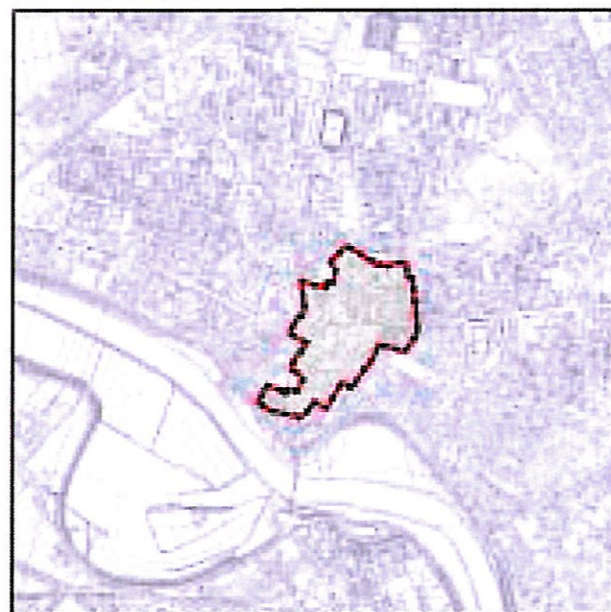
Cartografia del von Zach (1795-1804)



IGM Storico prima tavola (anno 1891 circa)



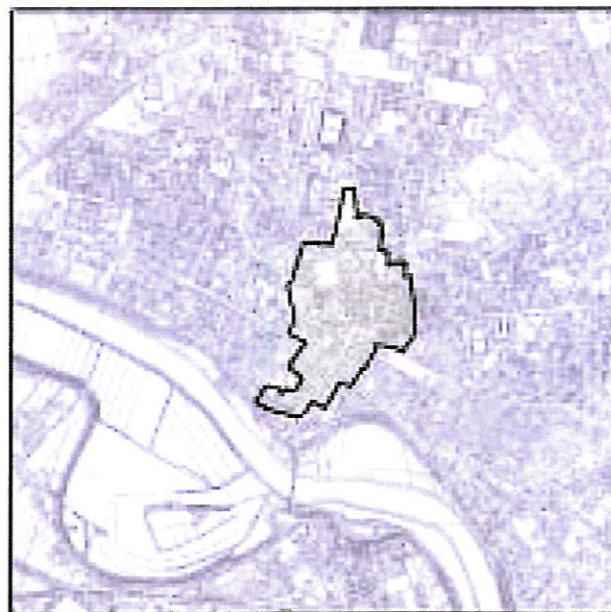
IGM anno 1951



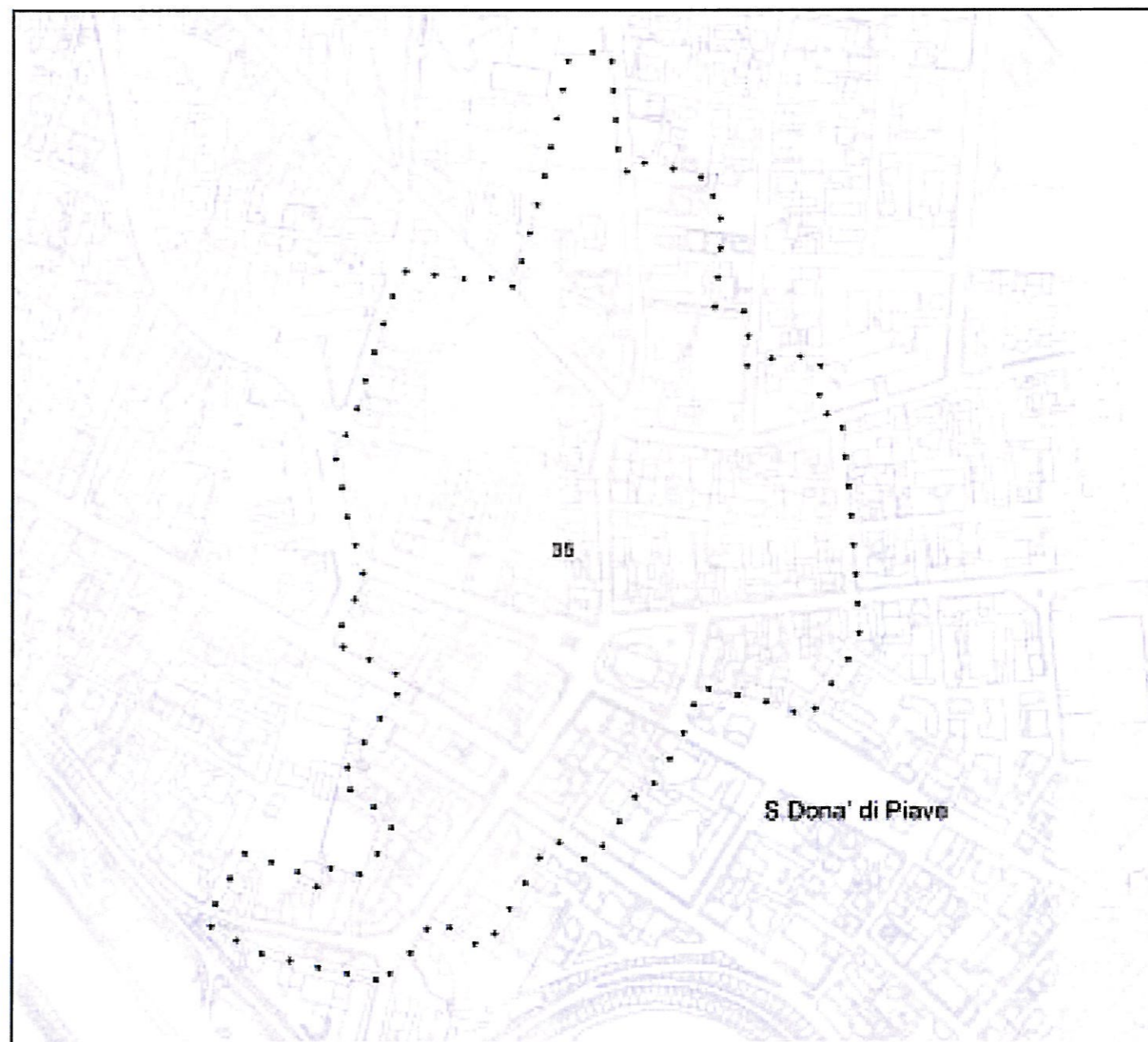
Perimetrazione CS da Azimut 1: 80/80 (linea tratteggiata nera) e da PROV (linea continua rossa) su base C3 n



Elementi storici al CS rispetto perimetrazione ricadibili ad esso su base ottobre 2006



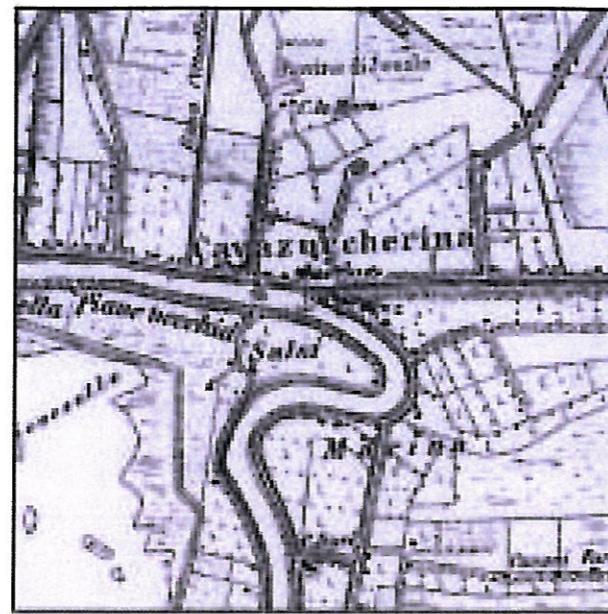
Proposta di perimetrazione CS, su base C3 n



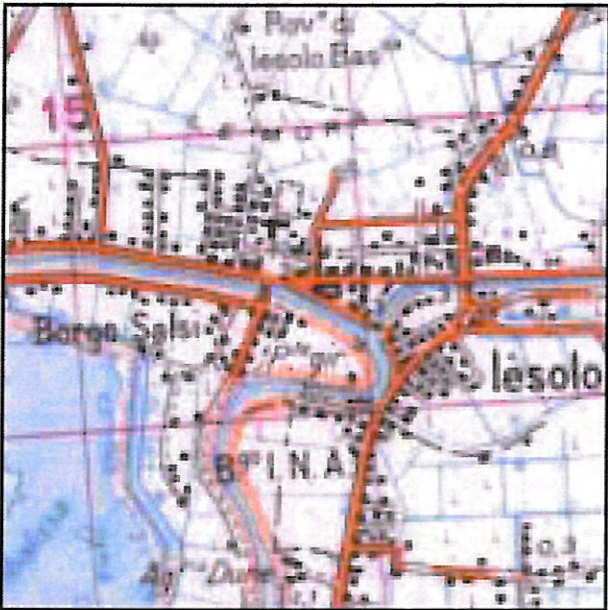
Proposta di perimetrazione CS, su base C3 n



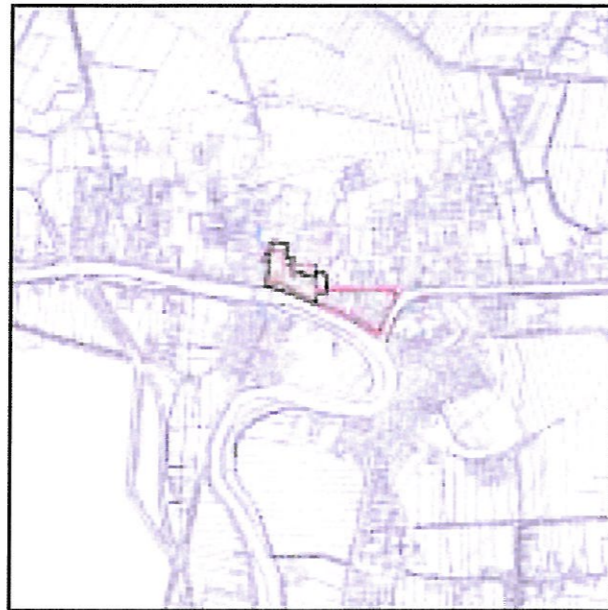
Cartografia del von Zach (1798-1804)



IGM Storico prima tavola (anno 1891 circa)



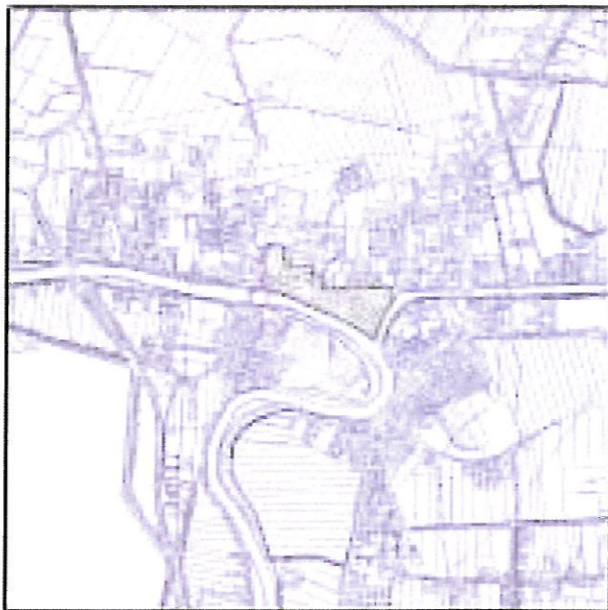
IGM anno 1991





Perimetrazione CS da Anzani L. 80/80 (linea tratteggiata nera) e da PROV (linea continua rossa) su base IGM n

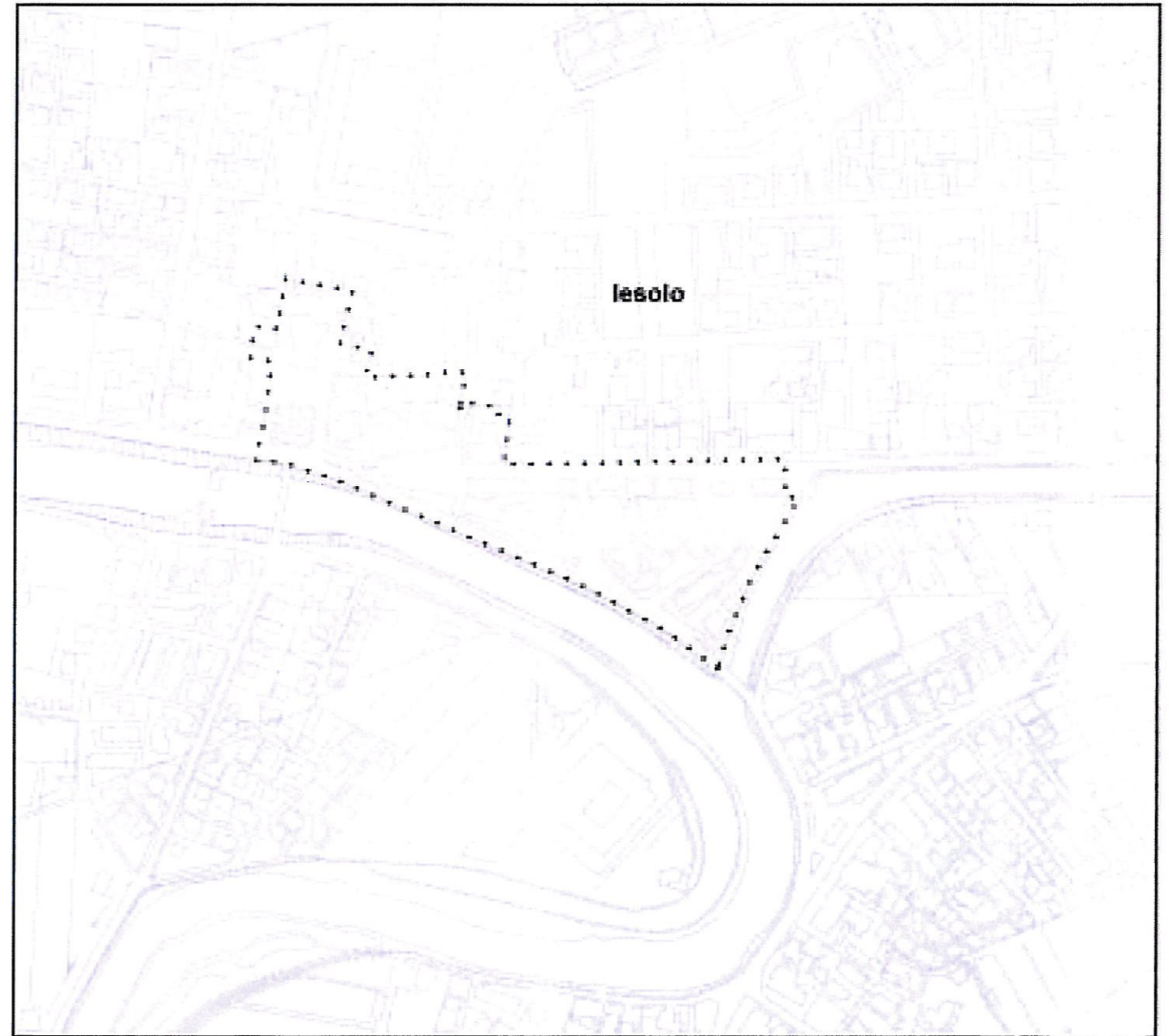


Elementi esterni al CS rispetto potenzialmente recuperabili ad esso su base aereo foto 2006

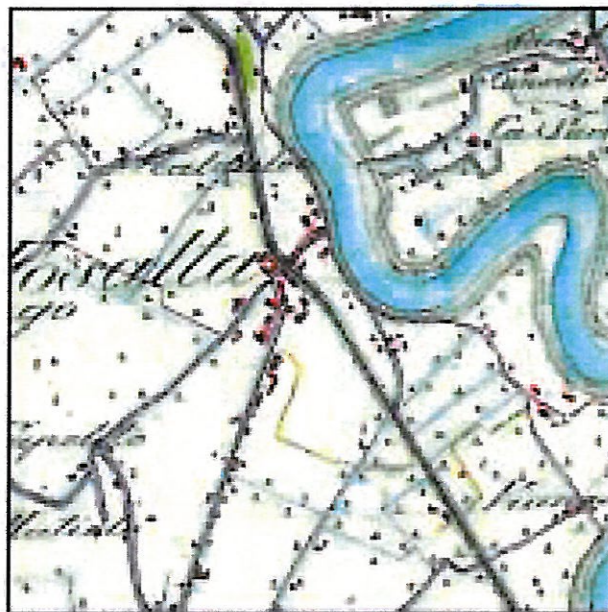


Proposta di perimetrazione CS, su base IGM n

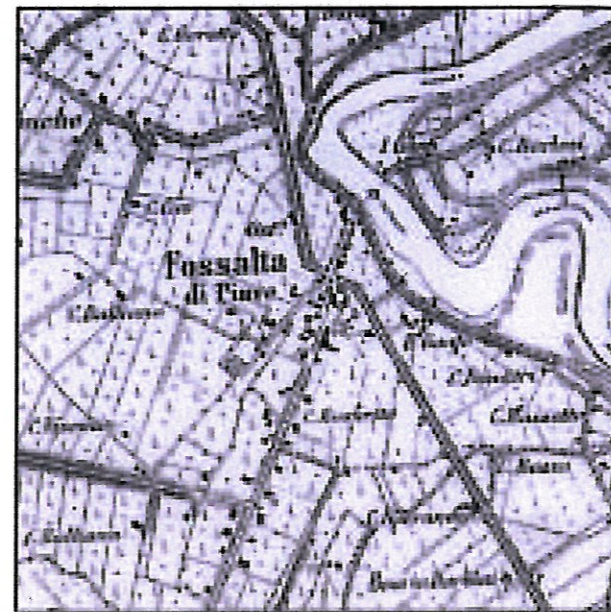
 	COMUNE Codice ISTAT 027019 JESOLO	SCHEDA CODICE N° 37
	PERIMETRAZIONE CENTRO STORICO LOCALITA' JESOLO	



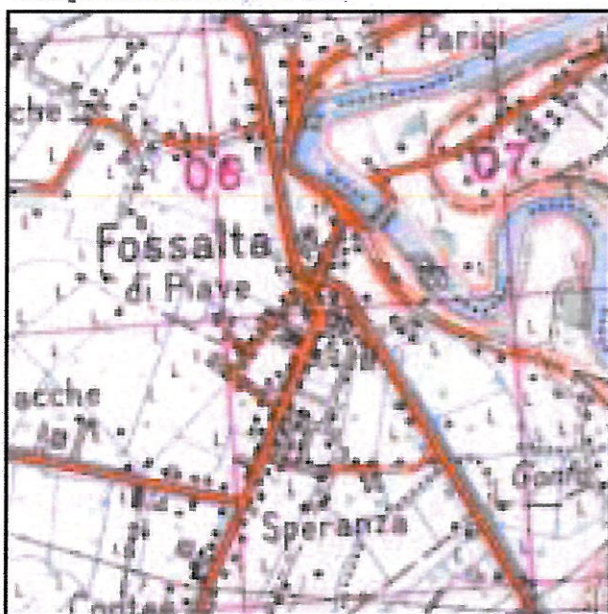
Proposta di perimetrazione CS, su base IGM n



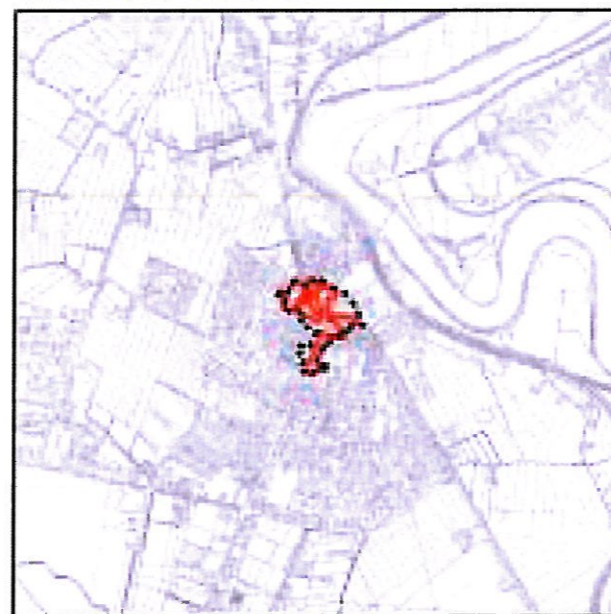
Cartografia del von Zach (1795-1804)



IGM Storico prima tavola (anno 1801 circa)



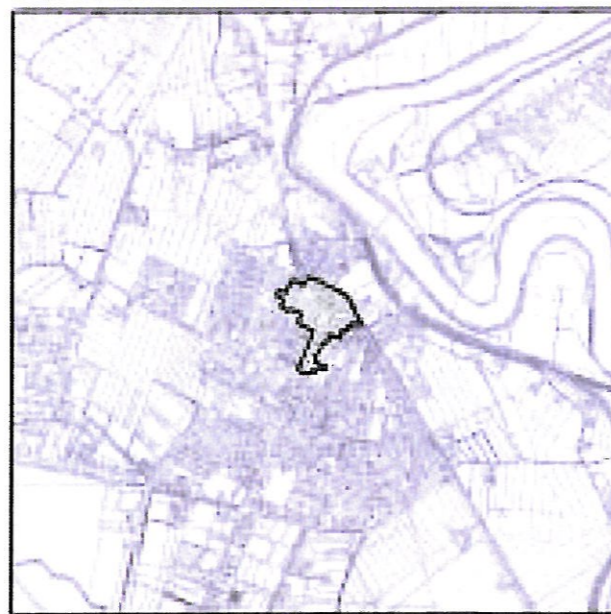
IGM anno 1911



Perimetrazione CS da Atarzo L. 18/80 (linea tratteggiata nera) e da PR07 (linea continua rossa) su base C1 n

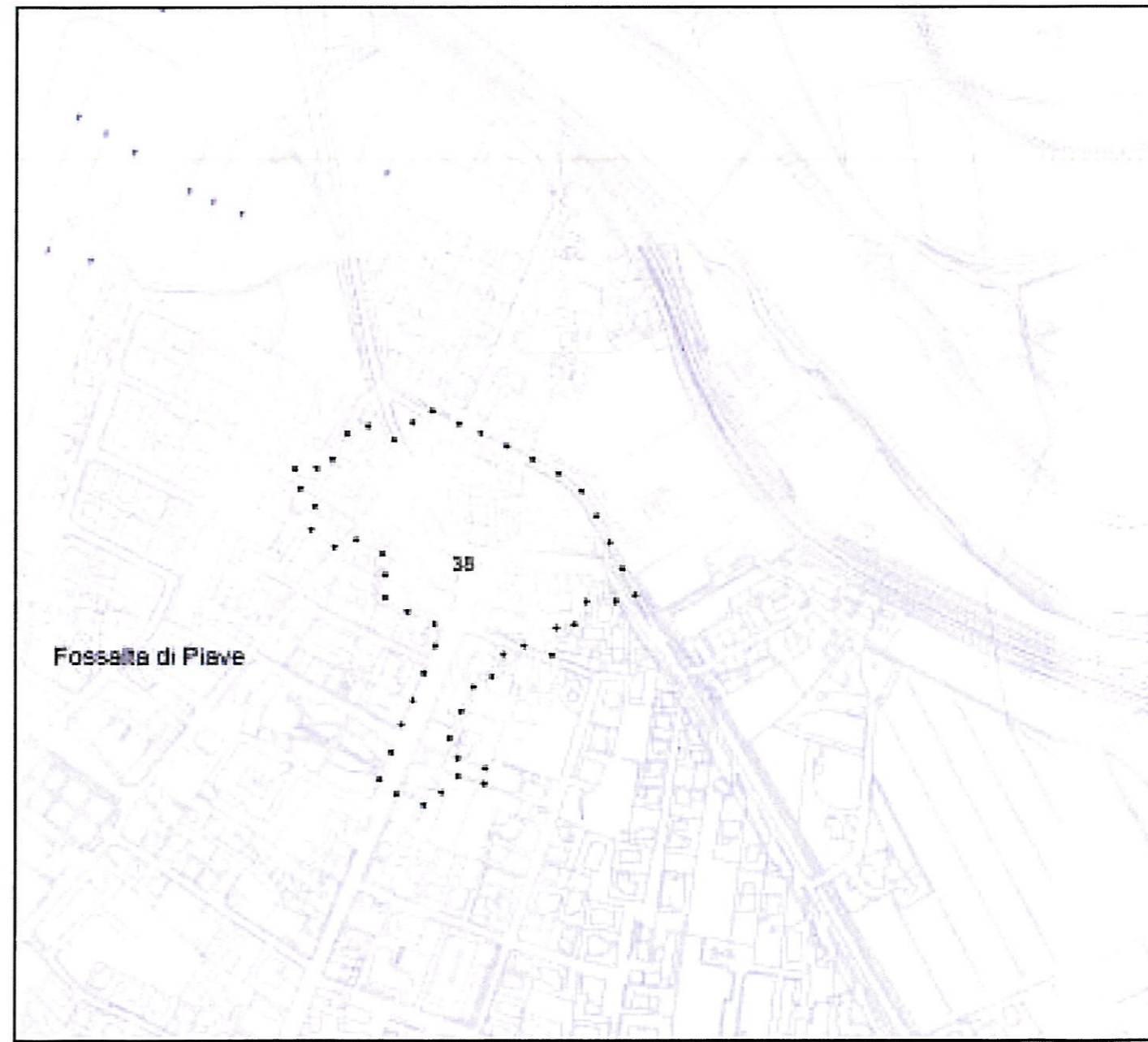


Elementi storici al CS rigoris polarizzamento riducibili ad esso su base ortofoto 2006



Proposta di perimetrazione CS, su base C1 n

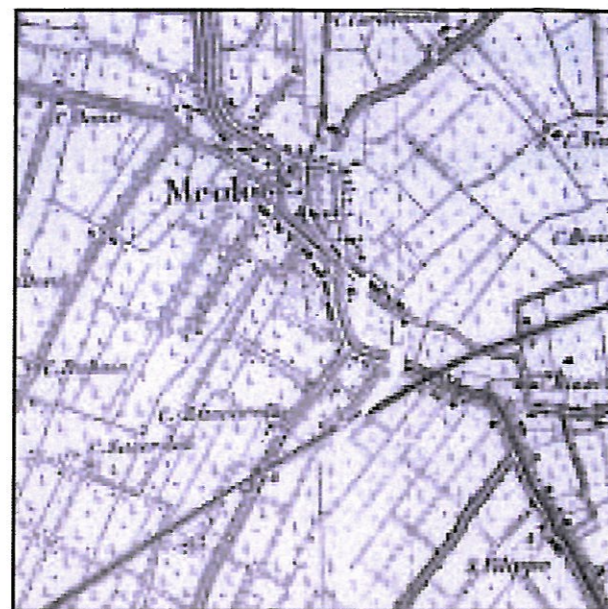
PROVINCIA DI VENEZIA	PTCP	COMUNE Codice ISTAT 027015 FOSSALTA DI PIAVE	SCHEDA CODICE N° 38
		PERIMETRAZIONE CENTRO STORICO	



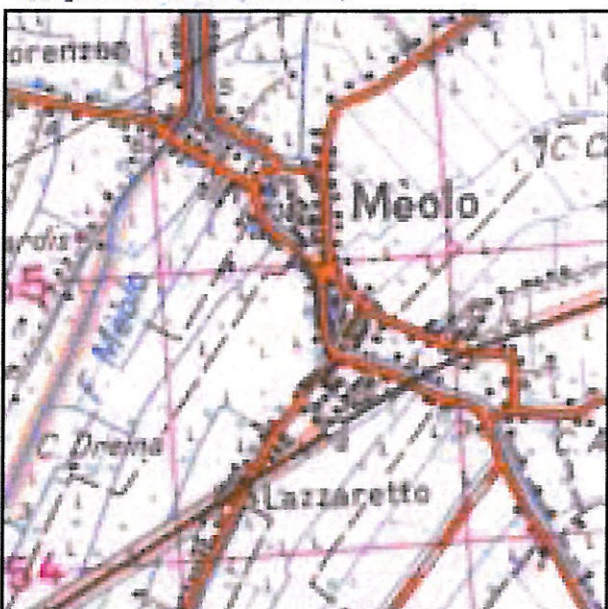
Proposta di perimetrazione CS, su base C1 n



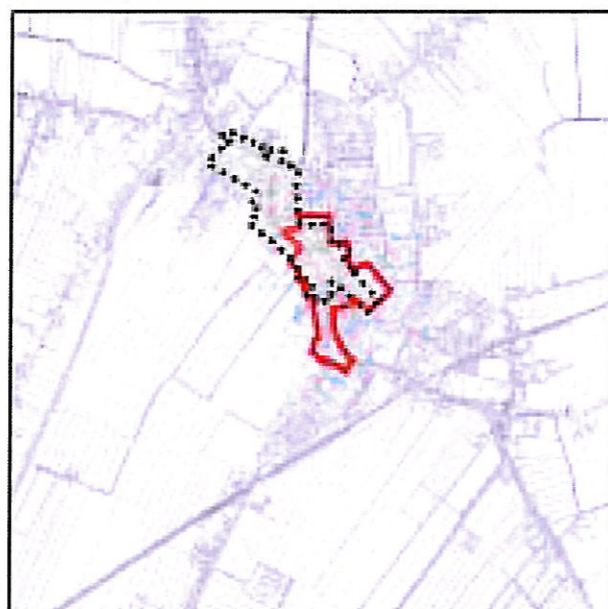
Cartografia del von Zach (1799-1804)



IGM Storico prima tavola (anno 1891 circa)



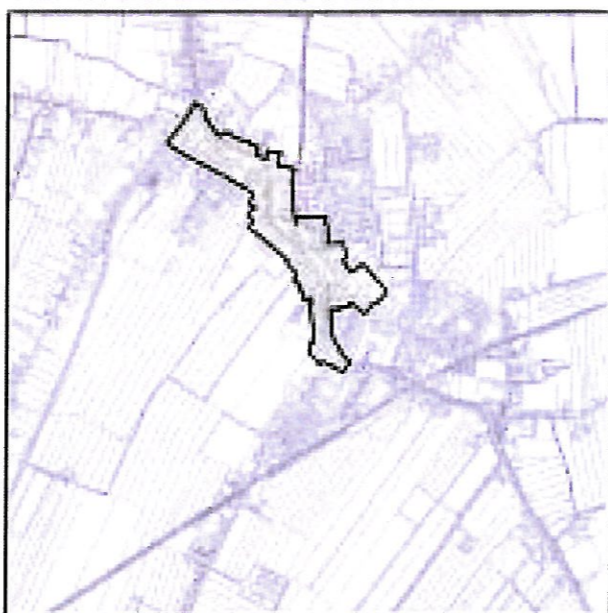
IGM anno 1991



Perimetrazione CS da Atarax (L. 6090 (linea tratteggiata nera) e da PROV (linea continua rossa) su base IGM

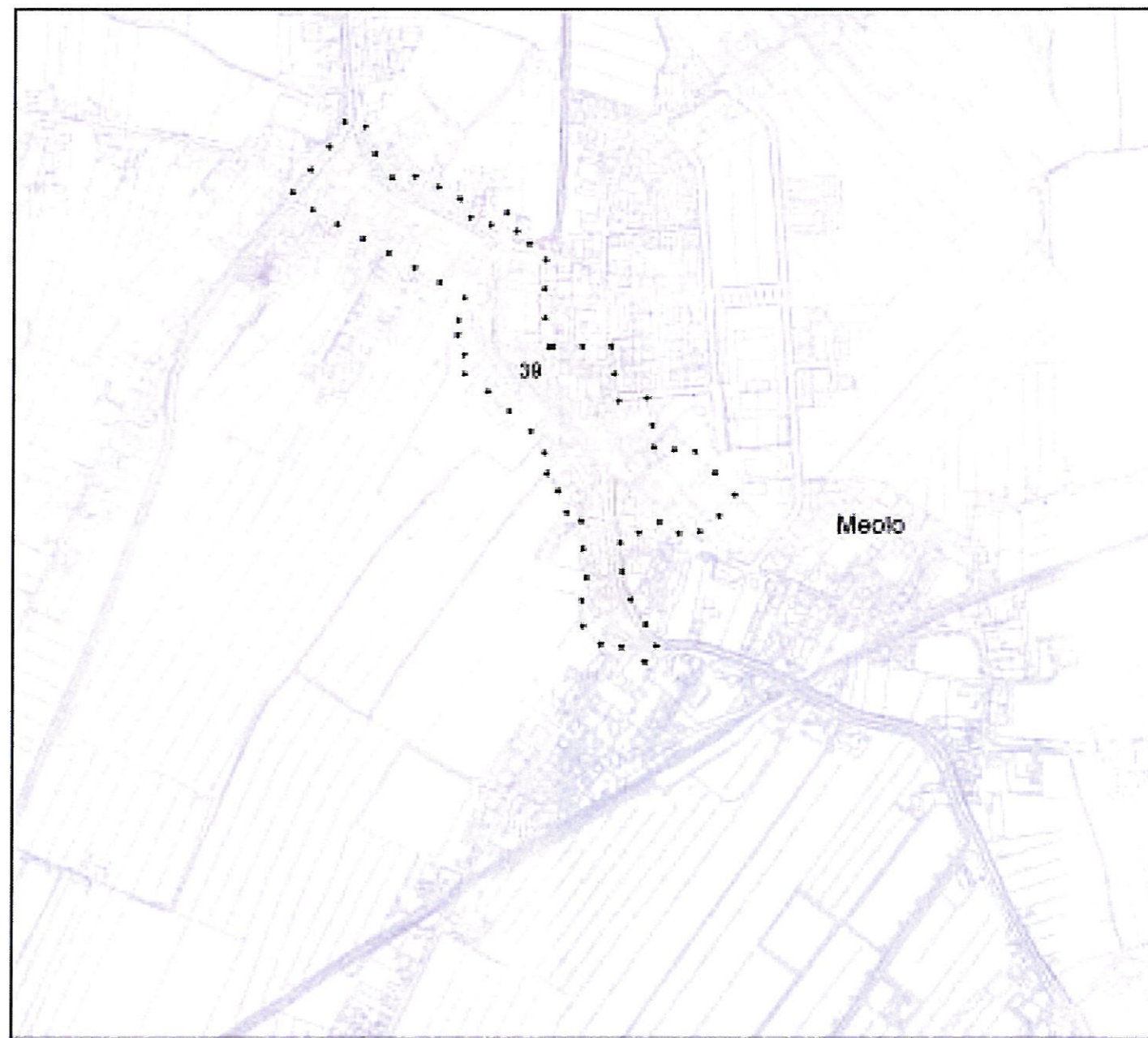


Elementi centrali al CS rispetto potenzialmente riadattabili ad esso su base ortofoto 2006



Proposta di perimetrazione CS, su base IGM

PROVINCIA DI VENEZIA	PTCP	COMUNE Codice ISTAT 027022 MEOLO	SCHEDA CODICE N° 39
		PERIMETRAZIONE CENTRO STORICO	



Proposta di perimetrazione CS, su base IGM



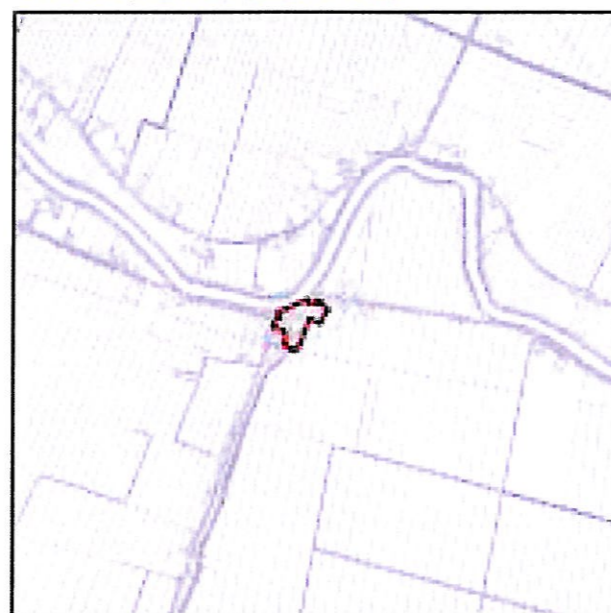
Cartografia del von Zach (1795-1804)



IGM Storico prima tavola (anno 1801 circa)



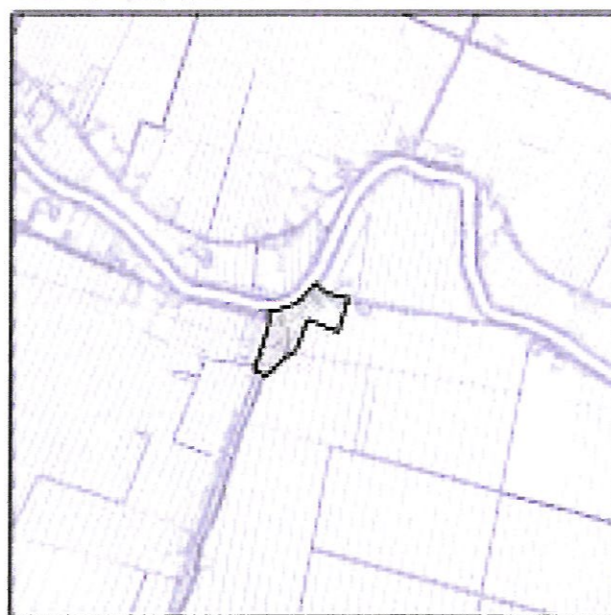
IGM anno 1891




Perimetrazione CS da Abate I. RD80 (linea tratteggiata nera) e da PR37 (linea continua rossa) su base C1 n

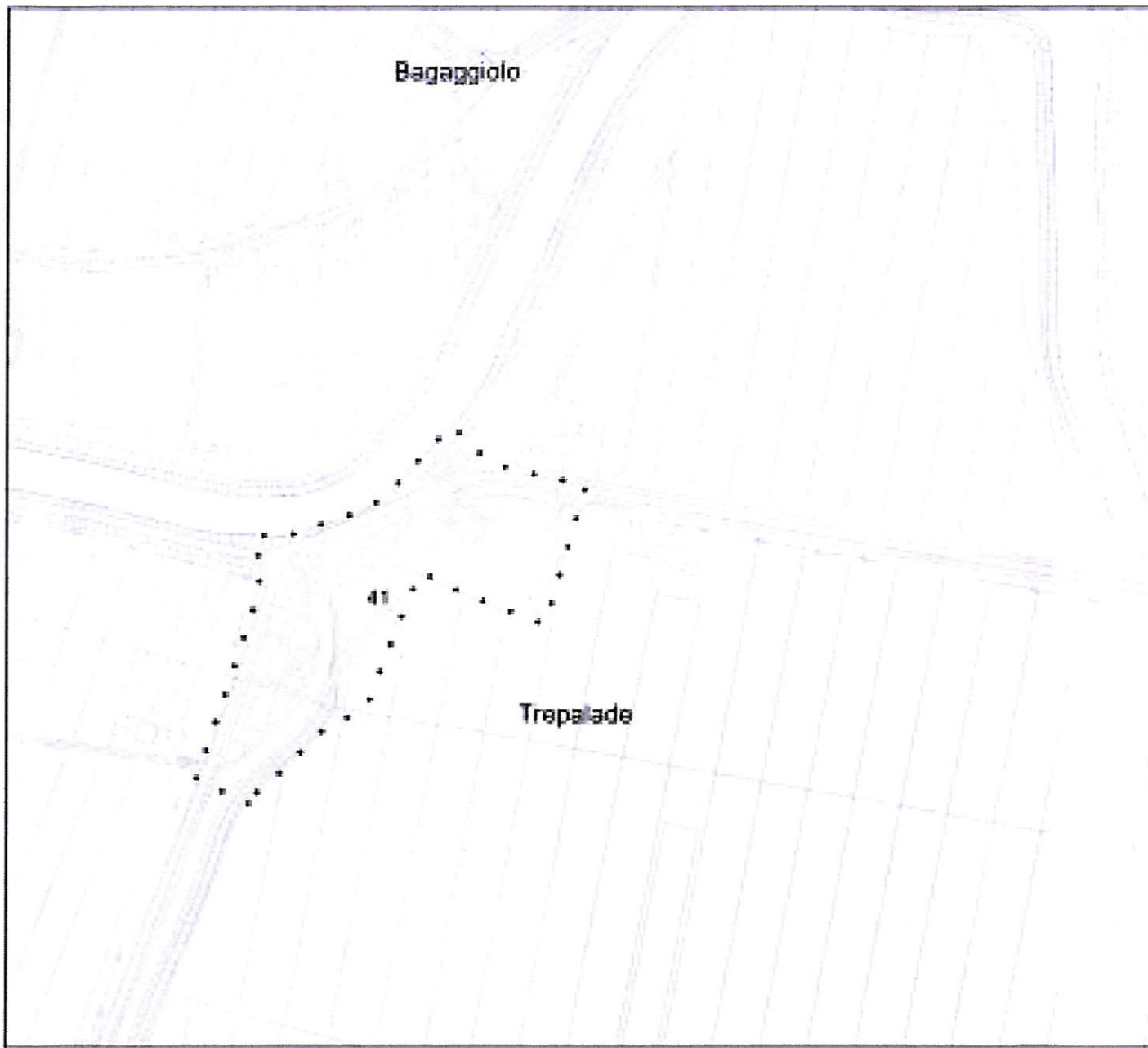


Elementi esterni al CS rispetto perimetrazione precedente ed esso, su base cartografo 2006

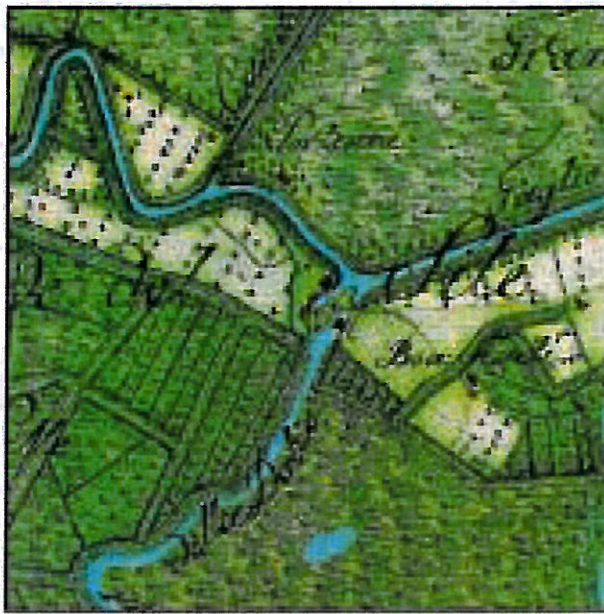


Proposta di perimetrazione CS, su base C1 n

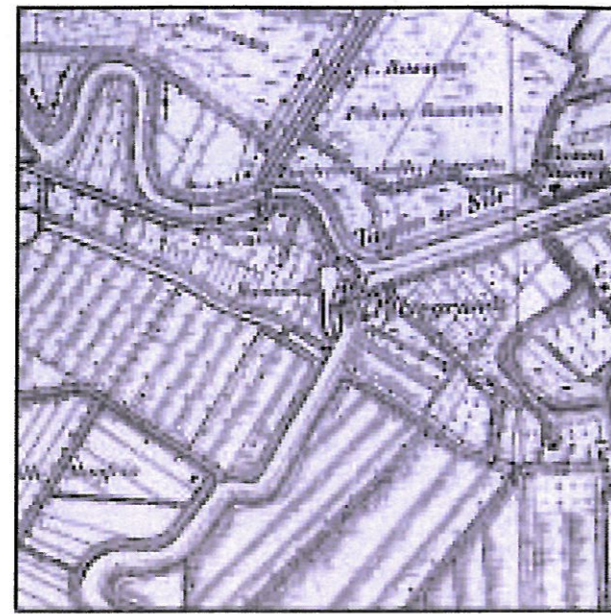
	COMUNE Codice ISTAT 027031 QUARTO D'ALTINO	SCHEDA CODICE N° 41
	PERIMETRAZIONE CENTRO STORICO	



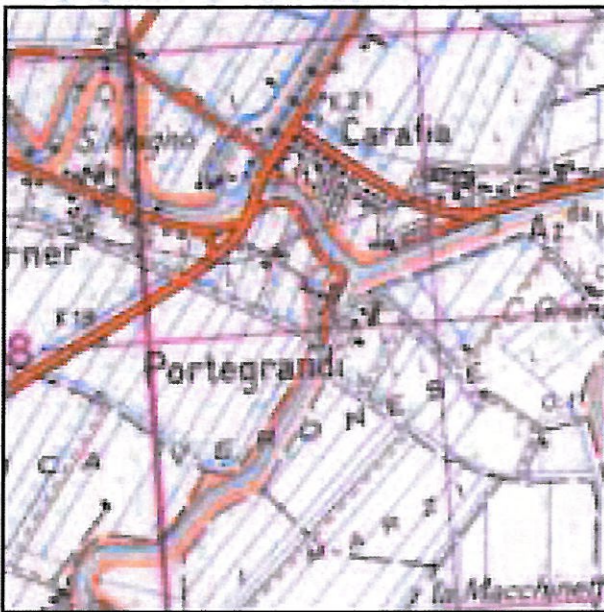
Proposta di perimetrazione CS, su base C1 n




Cartografia del von Zach (1795-1804)



IGM Storico prima tavola (anno 1891 circa)



IGM anno 1991



Elementi esterni al CS rigate politicamente ricostruibili ad esso su base aerea 2006



Perimetrazione CS da Altare 1: BD90 (linea tratteggiata nera) e da PROV (linea continua rossa) su base CI n



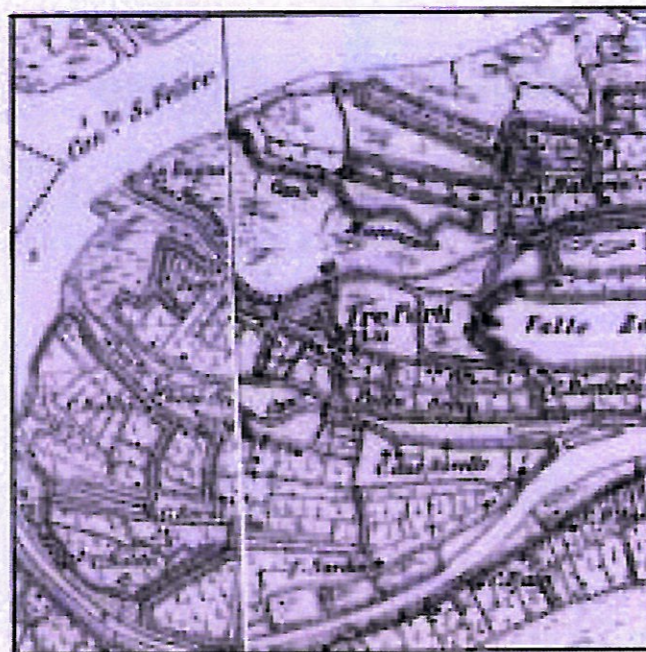
Proposta di perimetrazione CS, su base CI n



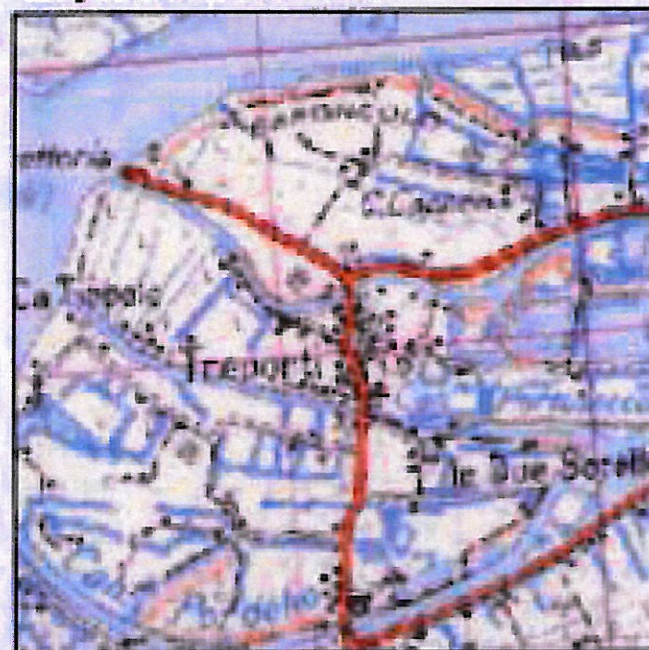
Proposta di perimetrazione CS, su base CI n



Cartografia del von Zach (1798-1804)




IGM Storico prima levata (anno 1851 circa)



IGM anno 1901



Perimetrazione CS da Atlanti I.r. 80/80 (linea tratteggiata nera) e da PRGV (linea continua rossa) su base C0 n

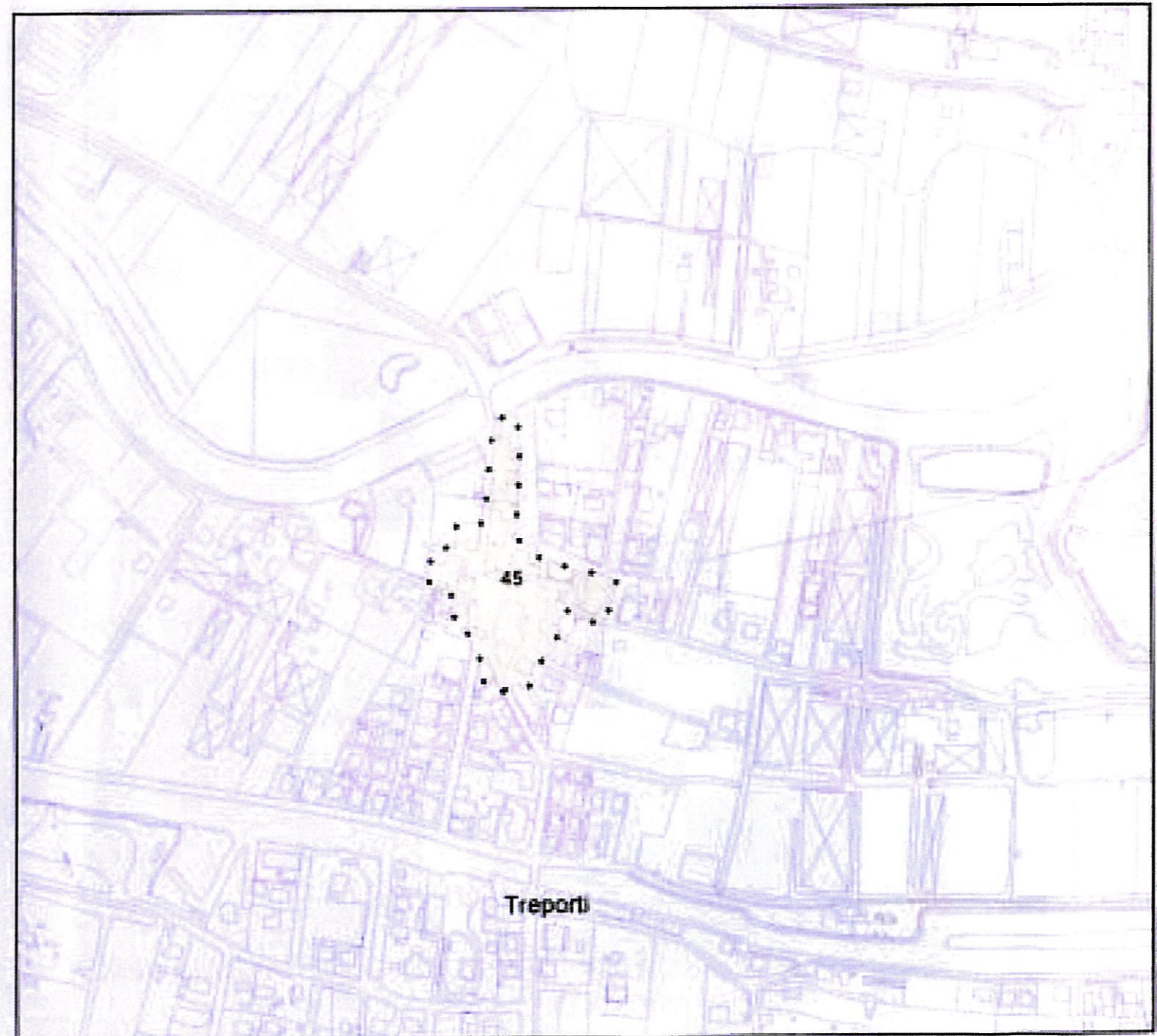


Elementi esterni al CS vigente potenzialmente riconducibili ad esso, su base ortofoto 2008



Proposta di perimetrazione CS, su base C0 n

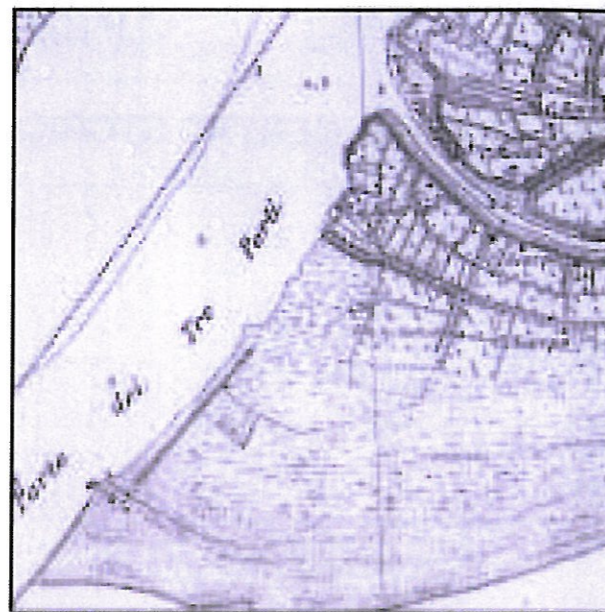
PERIMETRAZIONE CENTRO STORICO



Proposta di perimetrazione CS, su base C0 n



Cartografia del von Zach (1795-1804)



IGM Storico prima tavola (anno 1891 circa)



IGM anno 1991



Perimetrazione CS da Atlante I: BORDO (linea tratteggiata nera) e da PROV (linea continua rossa) su base C2 n

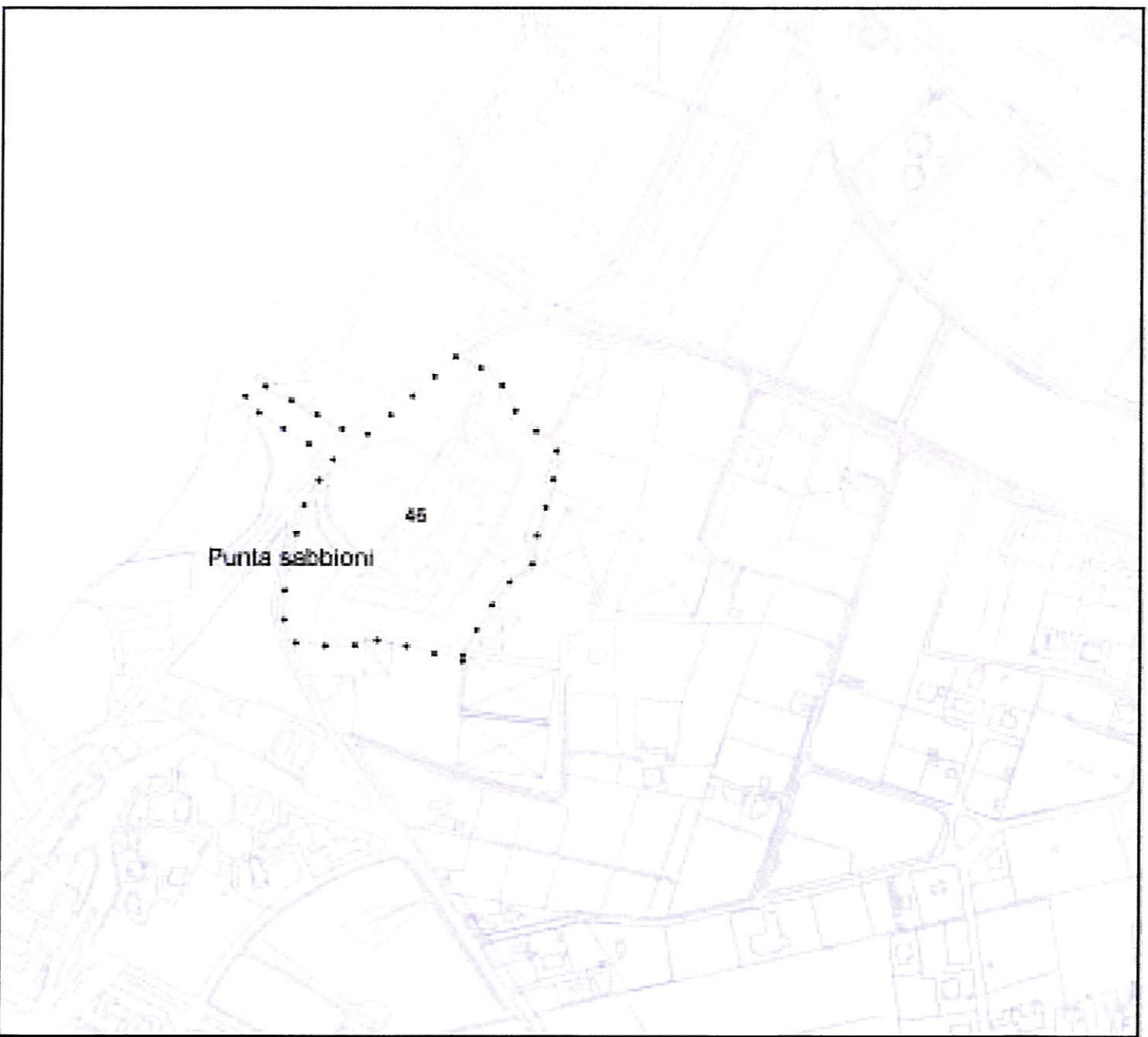


Elementi estratti al CS e quindi potenzialmente riducibili ad esso su base ortofoto 2006



Proposta di perimetrazione CS, su base C2 n

	COMUNE Codice ISTAT 027044 CAVALLINO-TREPORTI	SCHEDA CODICE N° 46
	LOCALITA' PUNTA SABBIONI	
PERIMETRAZIONE CENTRO STORICO		



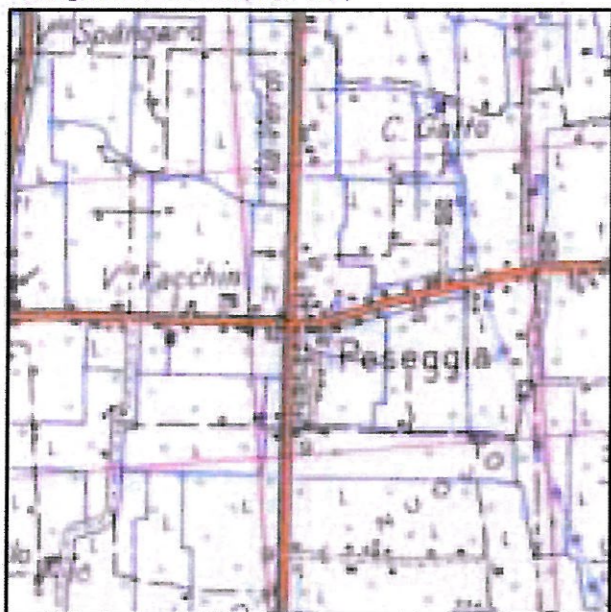
Proposta di perimetrazione CS, su base C2 n



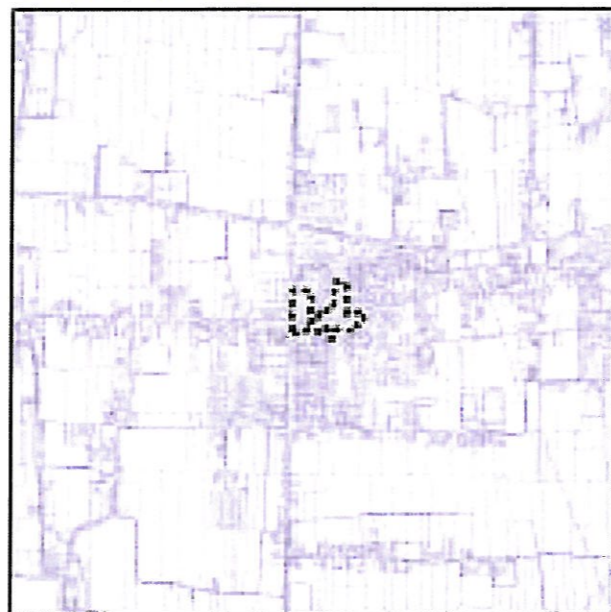
Cartografia del von Zech (1795-1804)



IGM Storico prima tavola anno 1801 circa



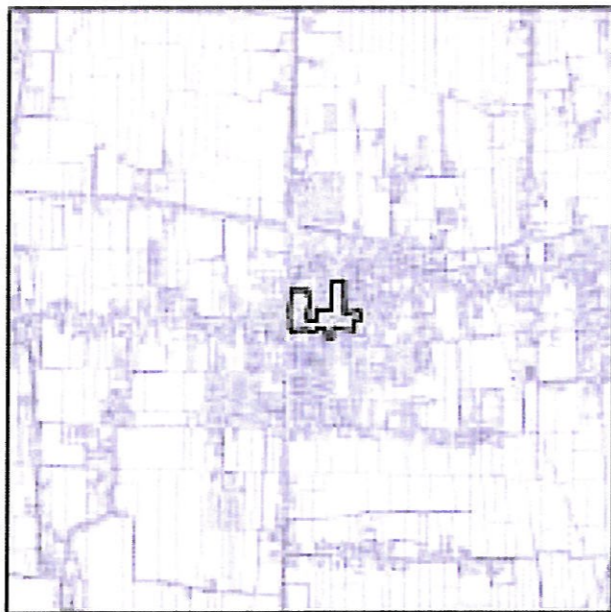
IGM anno 1891



Perimetrazione CS da Atlante I.I. 1890 (linea tratteggiata nera) e da PR04 (linea continua rossa) su base Ctr n

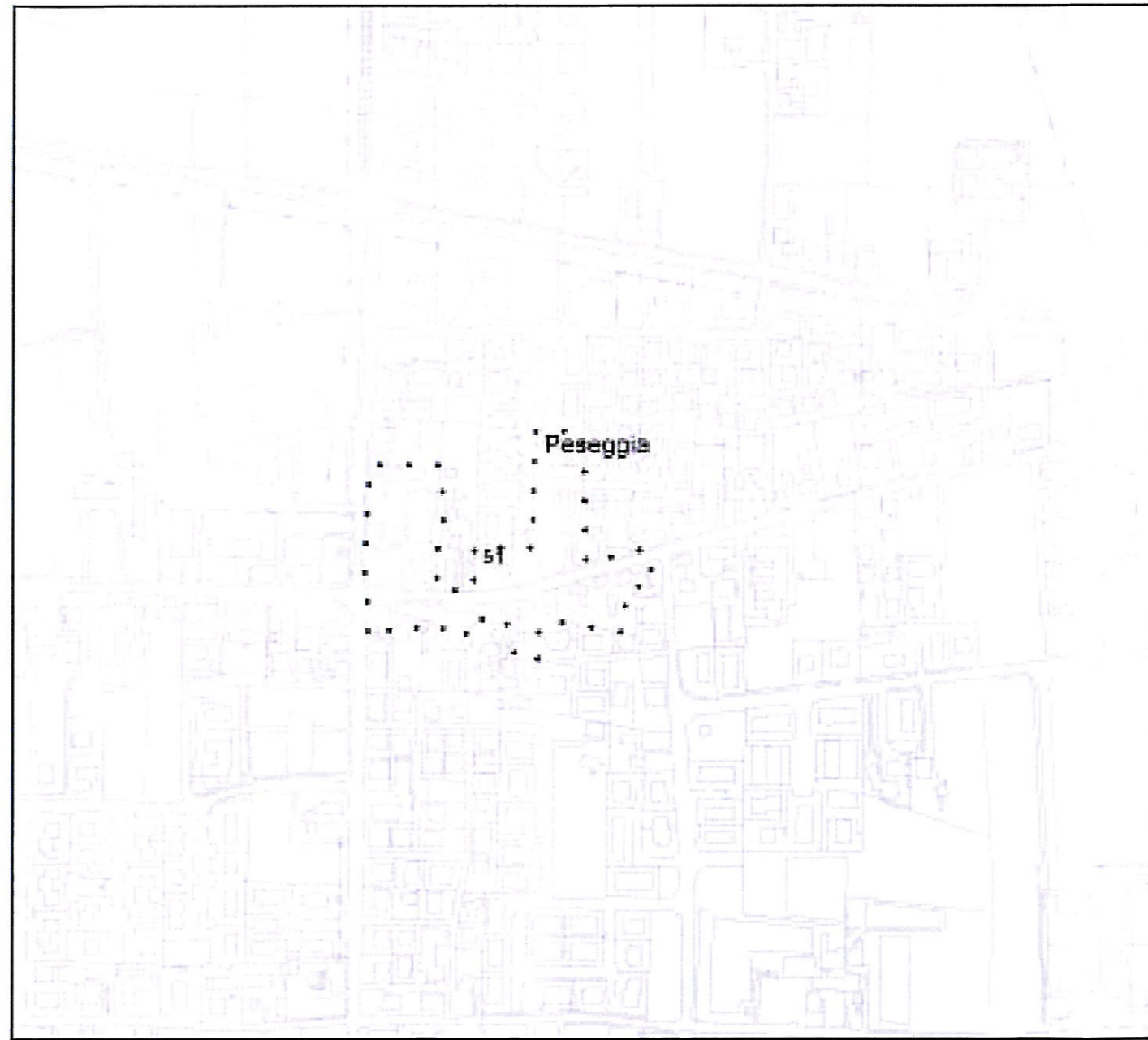


Elementi storici al CS e gli altri potenzialmente riducibili ad esso su base aereo 2006

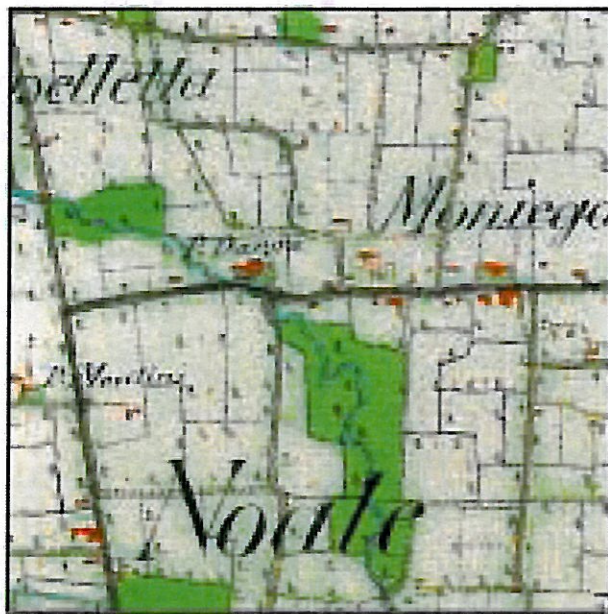


Proposta di perimetrazione CS, su base Ctr n

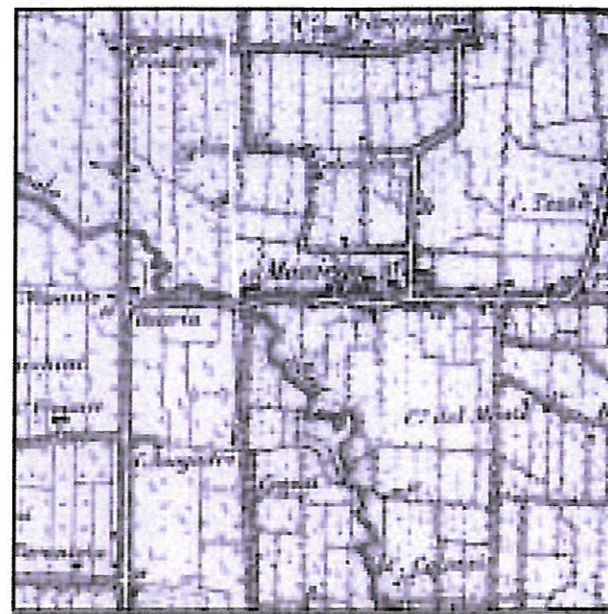
PROVINCIA DI VENEZIA	PTCP	COMUNE Codice ISTAT 027037 SCORZE'	SCHEDA CODICE N° 51
		PERIMETRAZIONE CENTRO STORICO	
		LOCALITA' PESEGGIA	



Proposta di perimetrazione CS, su base Ctr n



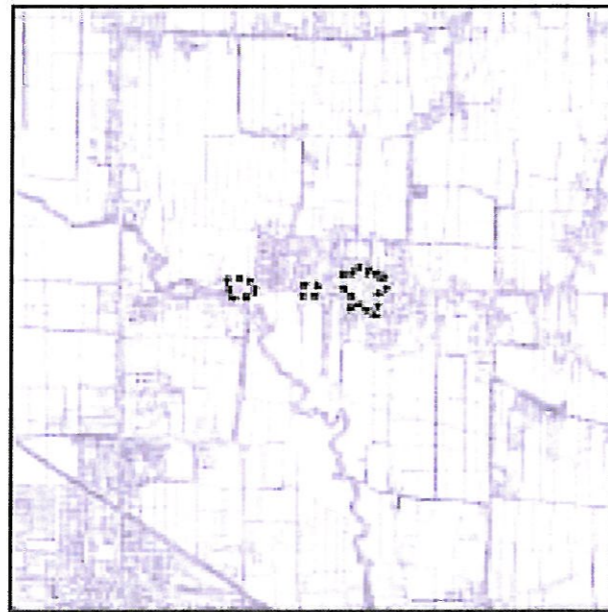
Cartografia del von Zach (1798-1804)



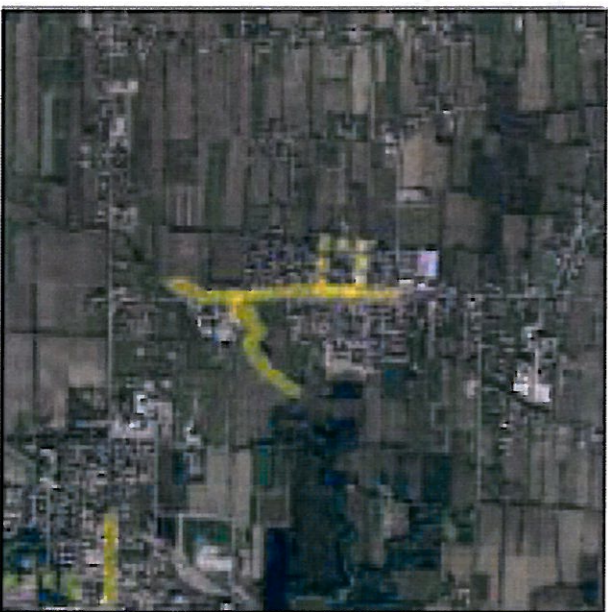
IGM Storico prima tavola (anno 1801 circa)



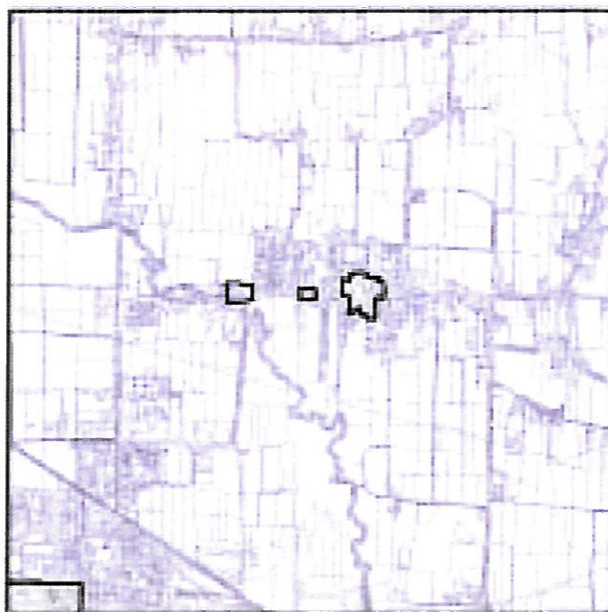
IGM anno 1901



Perimetrazione CS da Atarolo (1) - 8090 (linea tratteggiata nera) e da PROV (linea continua rossa) su base C1 n

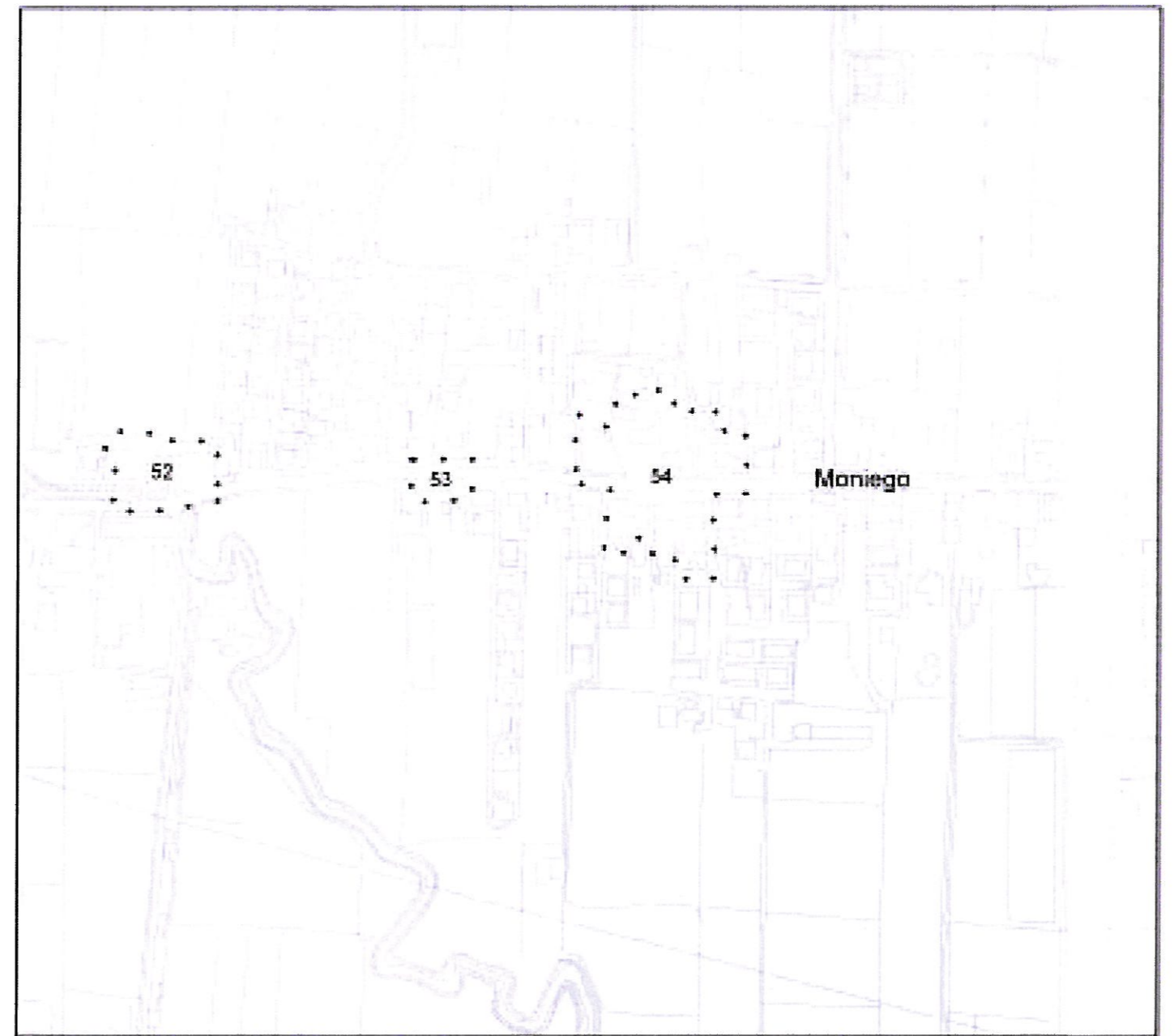


Elementi esterni al CS egeria potenzialmente riducibili ad esso su base ottobre 2006

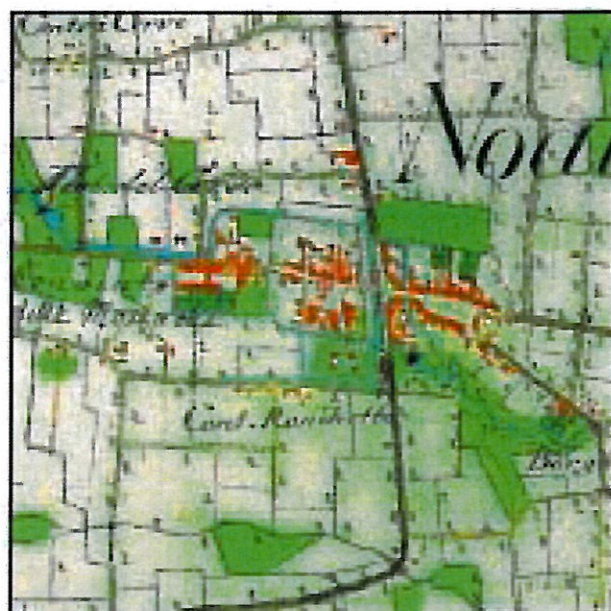


Proposta di perimetrazione CS, su base C1 n

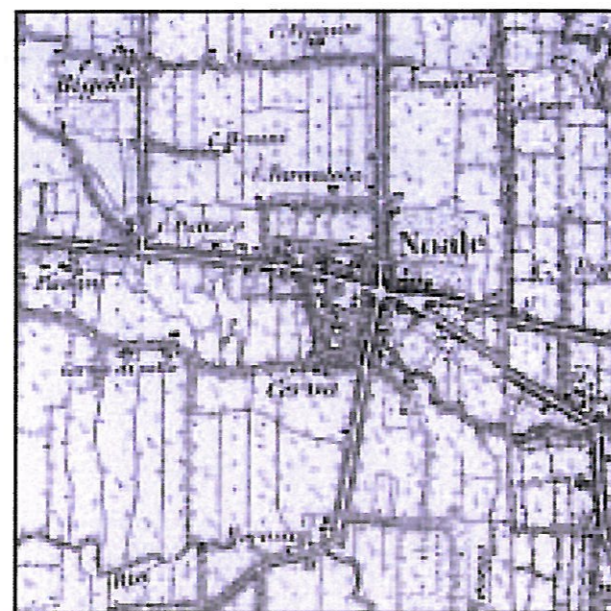
	COMUNE Codice ISTAT 027026 NOALE	SCHEDA CODICE N° 52-53-54
	PERIMETRAZIONE CENTRO STORICO	



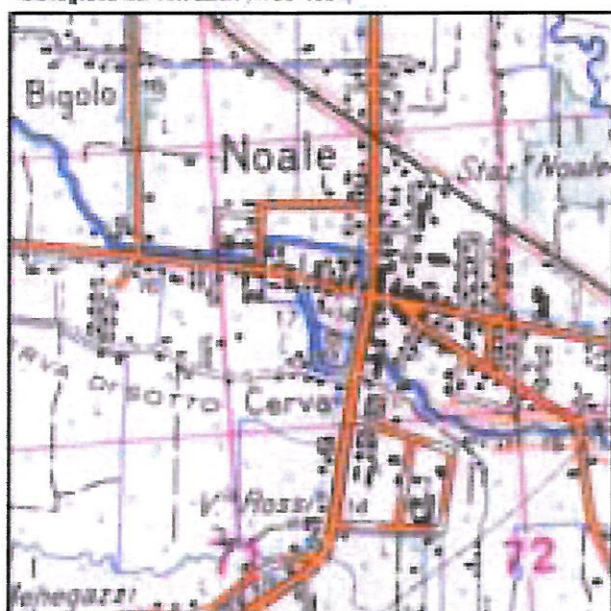
Proposta di perimetrazione CS, su base C1 n



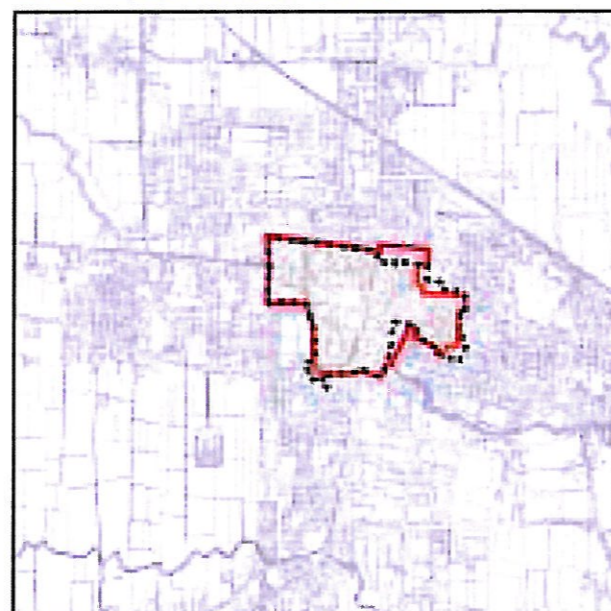
Cartografia del von Zach (1785-1804)



IGM Storico prima tavola (anno 1801 circa)



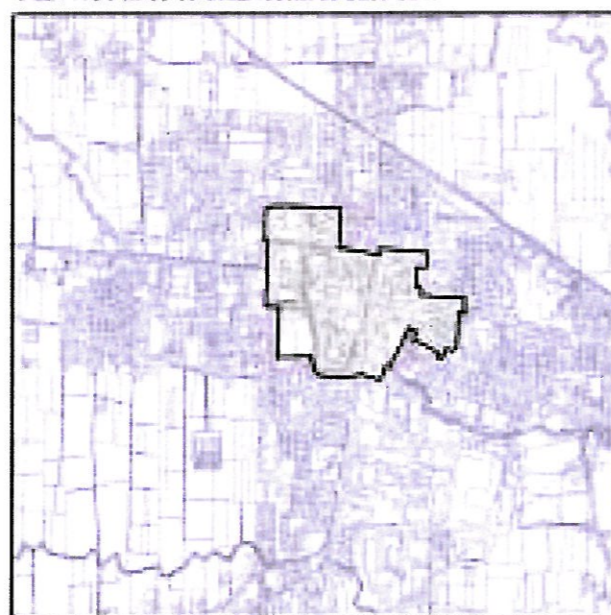
IGM anno 1991



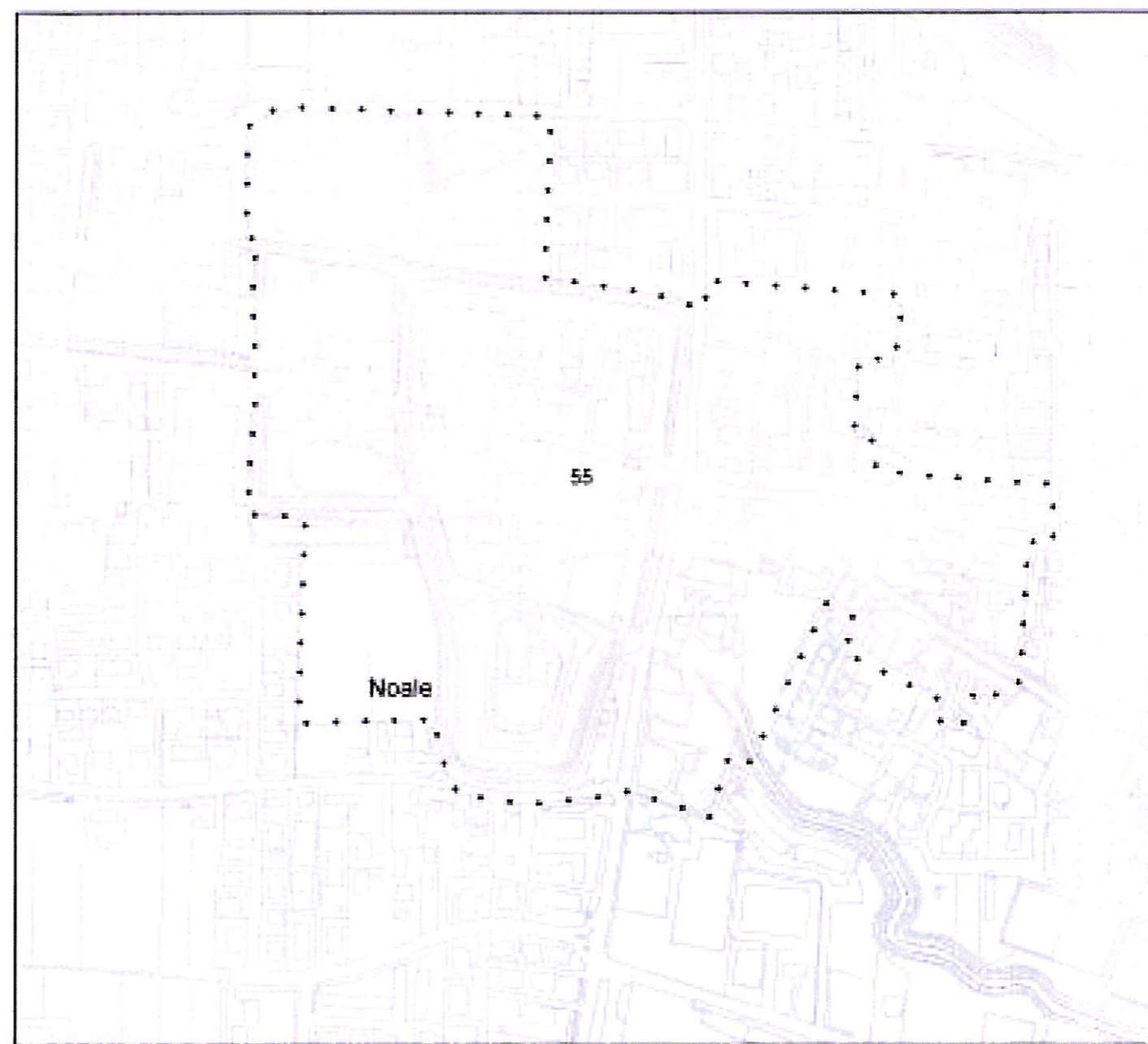
Perimetrazione CS da Azimut 11. 80/90 (linea tratteggiata nera) e da PR/34 (linea continua rossa) su base C1 n



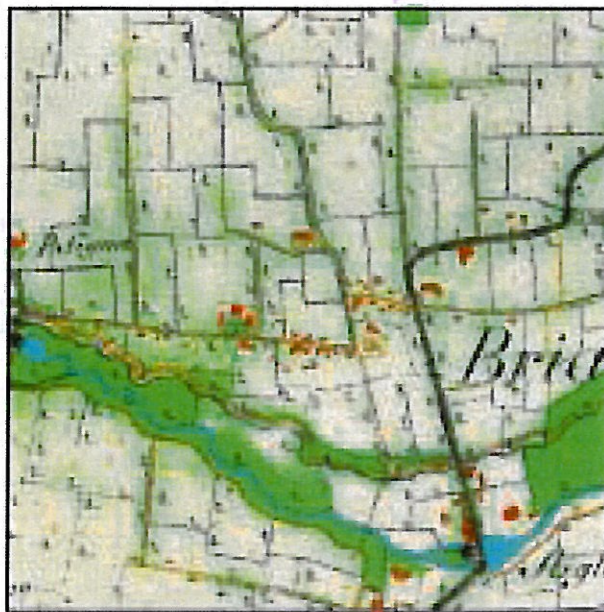
Elementi esterni al CS e quindi potenzialmente riducibili ad esso, su base ottobre 2006



Proposta di perimetrazione CS, su base C1 n



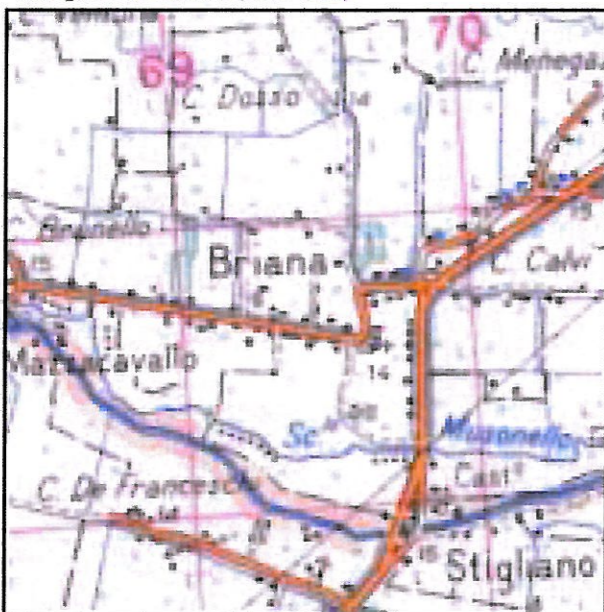
Proposta di perimetrazione CS, su base C1 n



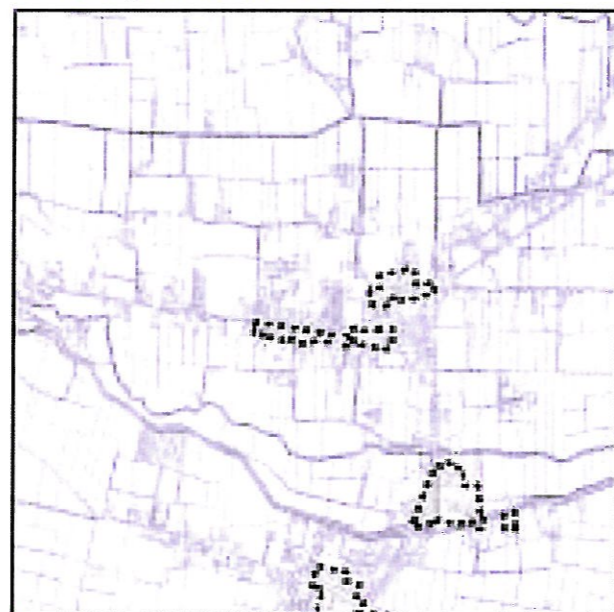
Cartografia del von Zach (1798-1804)



Catasto prima tavola (anno 1801 circa)



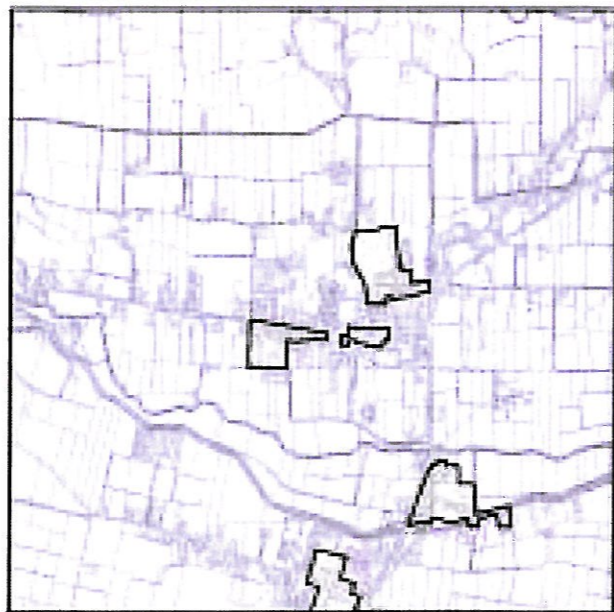
IGM anno 1901



Perimetrazione CS da Ateneo (1) - 6000 (linea tratteggiata nera) e da PROV (linea continua rossa) su base C1 n

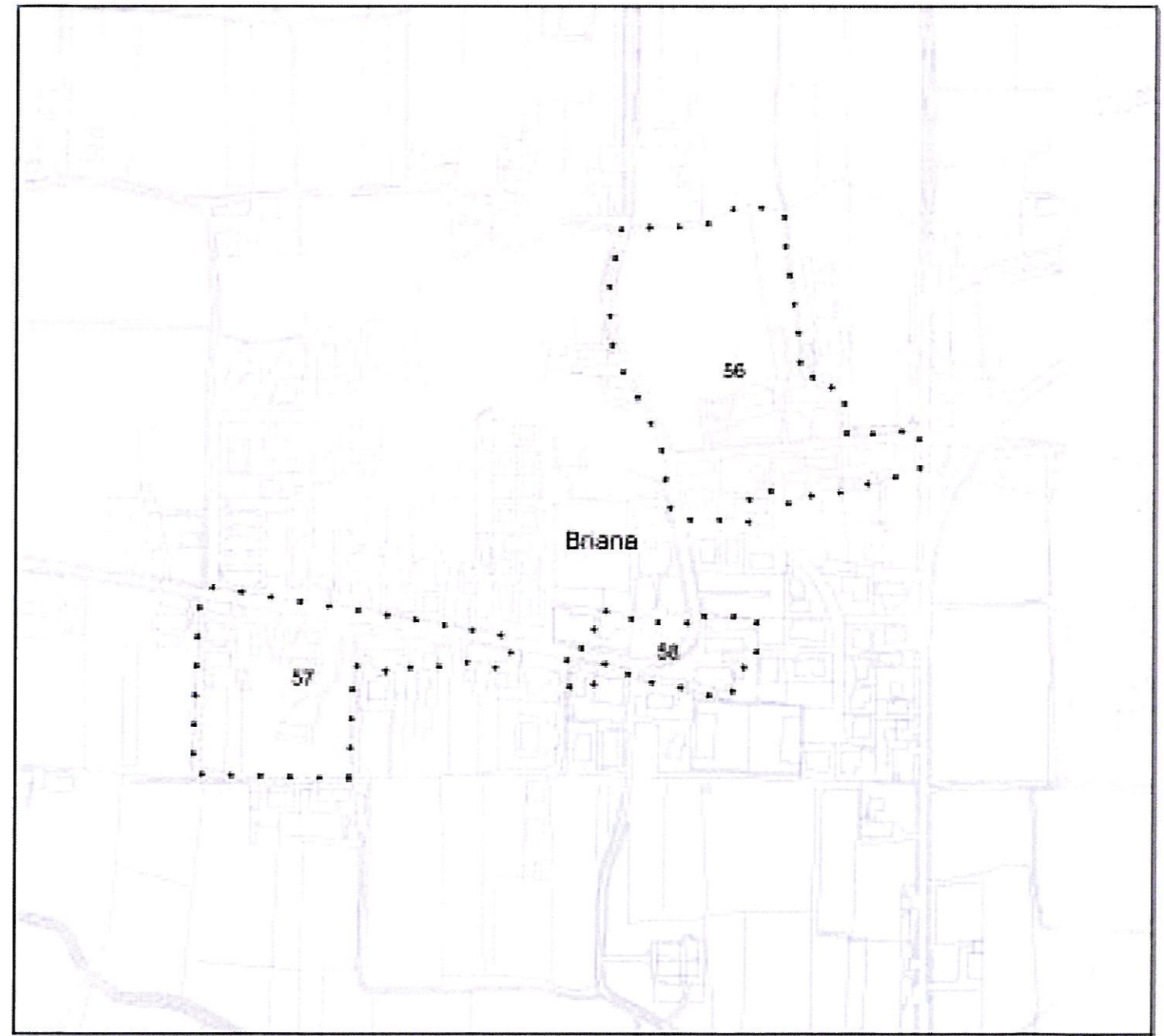


Elementi storici al CS ritenuti potenzialmente ricostruibili ad esso su base aereo 2006



Proposta di perimetrazione CS, su base C1 n

	COMUNE Codice ISTAT 027026 NOALE	SCHEDA CODICE N° 56-57-58
	PERIMETRAZIONE CENTRO STORICO LOCALITA' BRIANA	



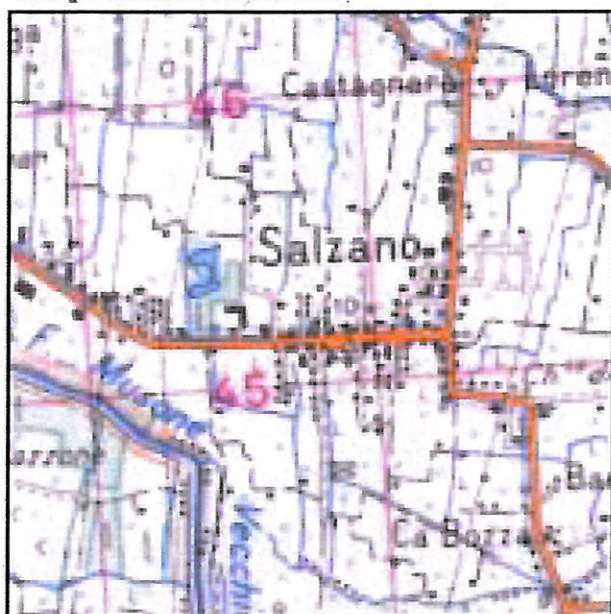
Proposta di perimetrazione CS, su base C1 n



Cartografia del von Zach (1788-1804)



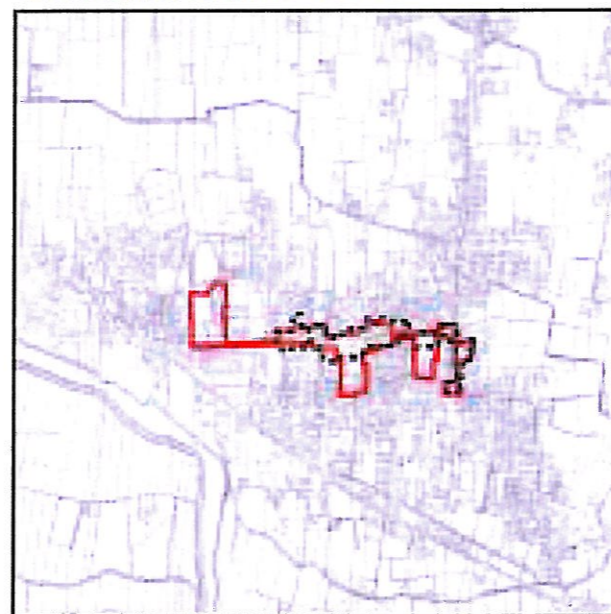
IGM Storico prima tavola (anno 1881 circa)



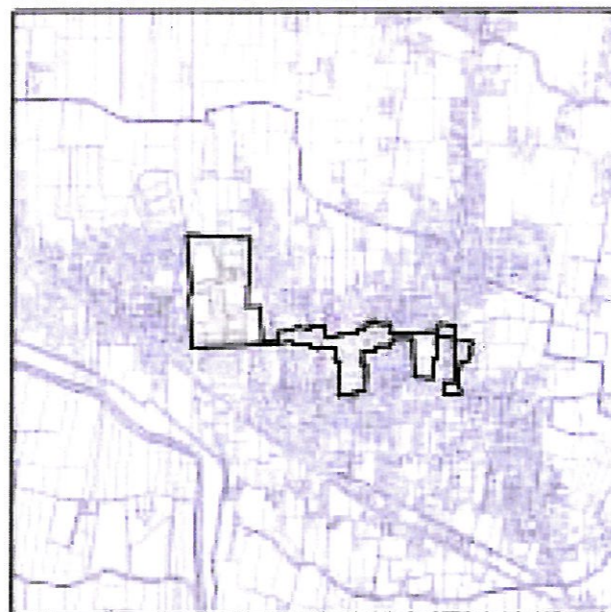
IGM anno 1991



Elementi storici al CS ritenuti potenzialmente riducibili ad esso su base cartografo 2006

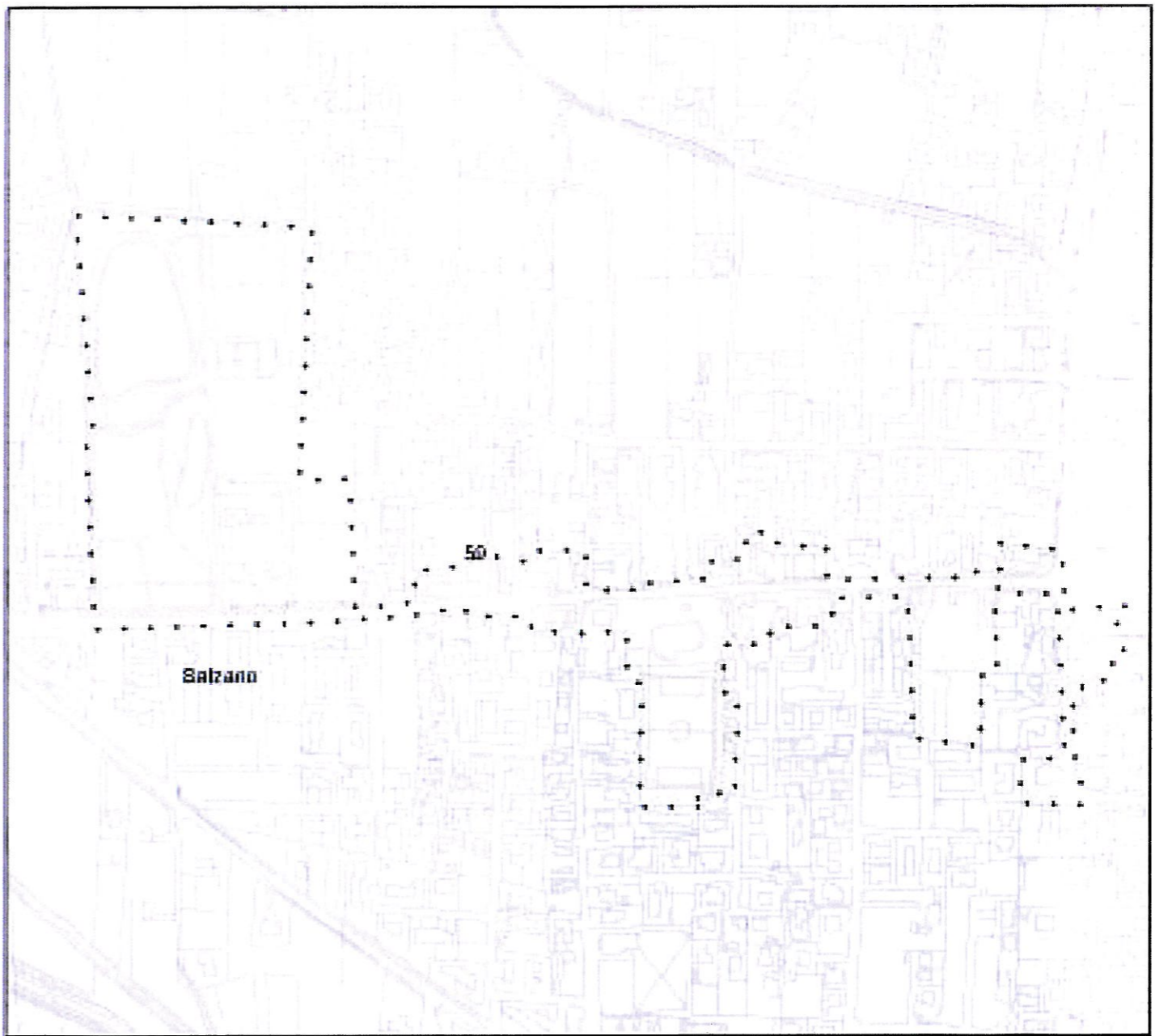


Perimetrazione CS da Atlante I-I 1880 (linea tratteggiata nera) e da PRGM (linea continua rossa) su base C1 n



Proposta di perimetrazione CS, su base C1 n

PROVINCIA DI VENEZIA	PTCP	COMUNE Codice ISTAT 027032 SALZANO	SCHEDA CODICE N° 59
		PERIMETRAZIONE CENTRO STORICO	
		LOCALITA' SALZANO	



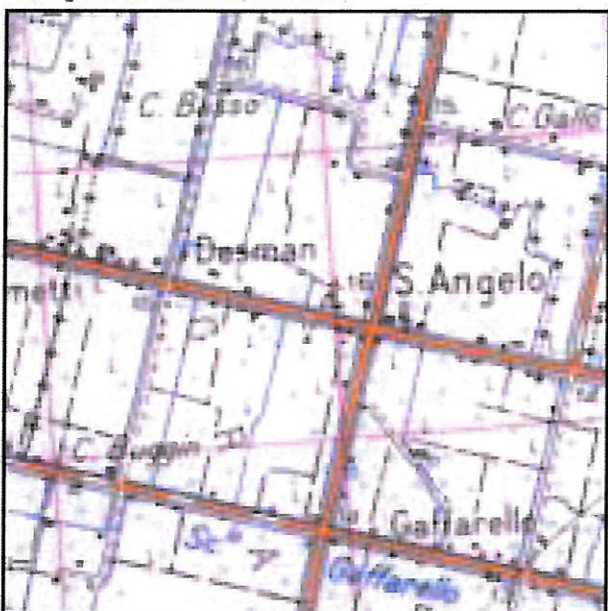
Proposta di perimetrazione CS, su base C1 n



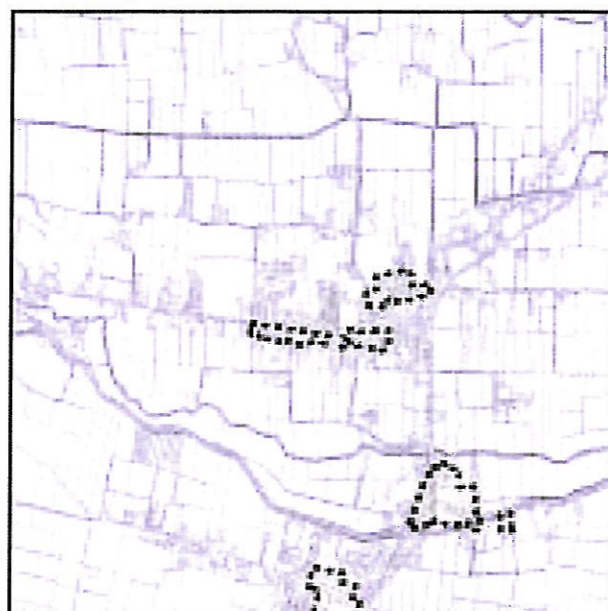
Cartografia del von Zach (1795-1804)




IGM Storico prima livello (anno 1891 circa)



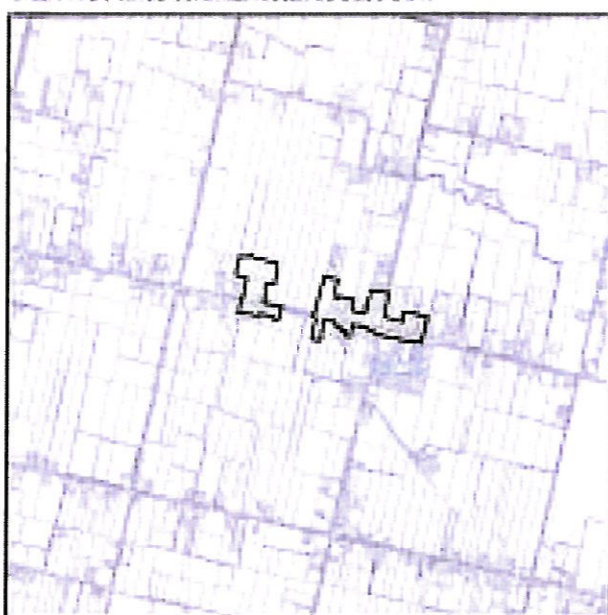
IGM anno 1891



Perimetrazione CS da Atlante I: 6090 (linea tratteggiata nera) e da PROV (linea continua rossa) su base C1 n



Elementi centrali al CS ritenuti potenzialmente riconducibili ad esso su base ortofoto 2006



Proposta di perimetrazione CS, su base C1 n

	COMUNE Codice ISTAT 027035 SANTA MARIA DI SALA	SCHEDA CODICE N° 61-62
	PERIMETRAZIONE CENTRO STORICO	



Proposta di perimetrazione CS, su base C1 n



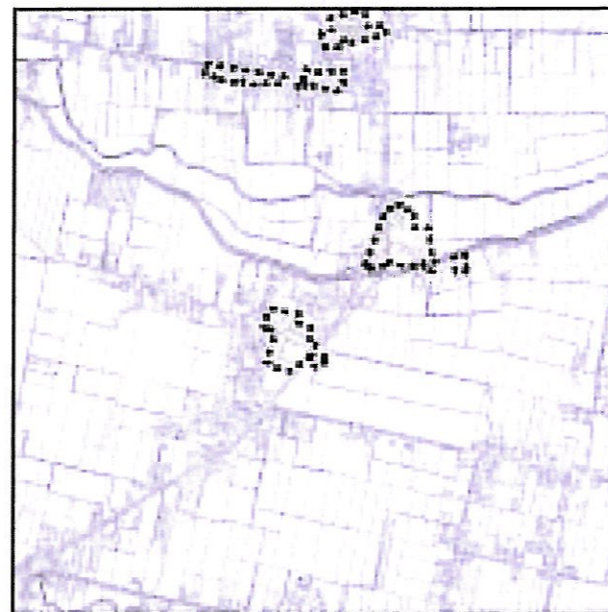
Cartografia del von Zach (1795-1804)



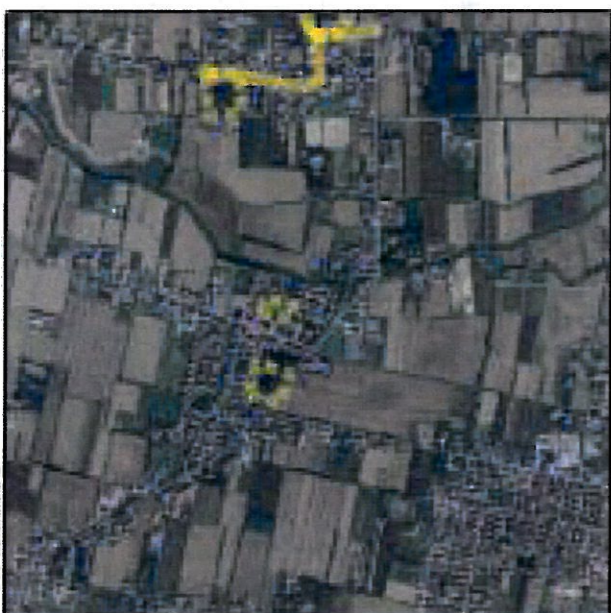
IGM Storico prima tavola (anno 1801 circa)



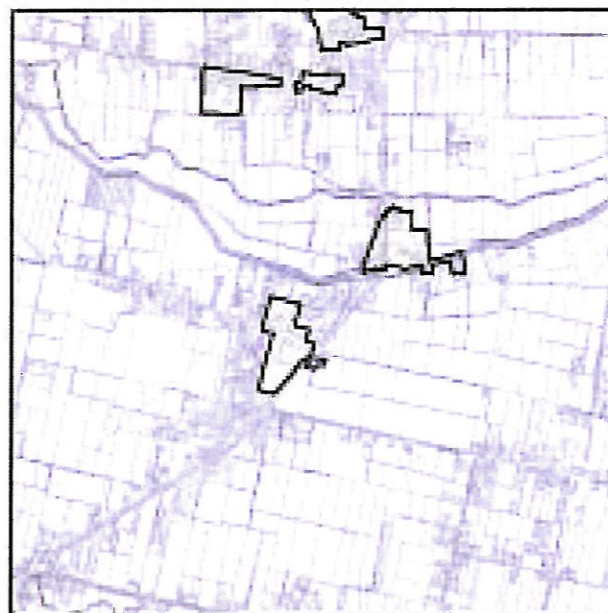
IGM anno 1951



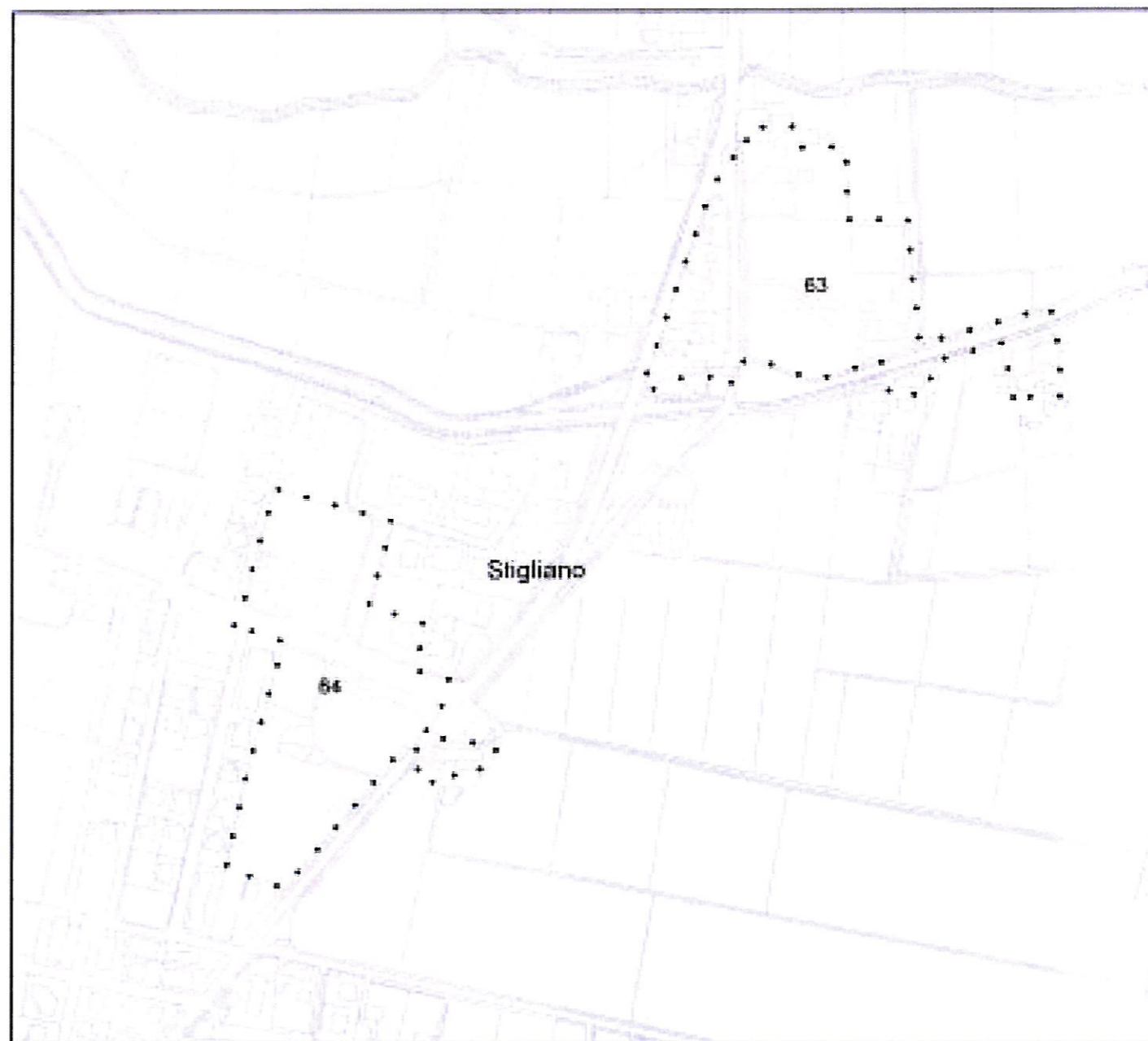
Perimetrazione CS da Ateneo (1. 1890) (linea tratteggiata nera) e da PROV (linea continua rossa) su base Ctr n



Elementi storici al CS e gerche potenzialmente riducibili ad esso su base ottobre 2000



Proposta di perimetrazione CS, su base Ctr n



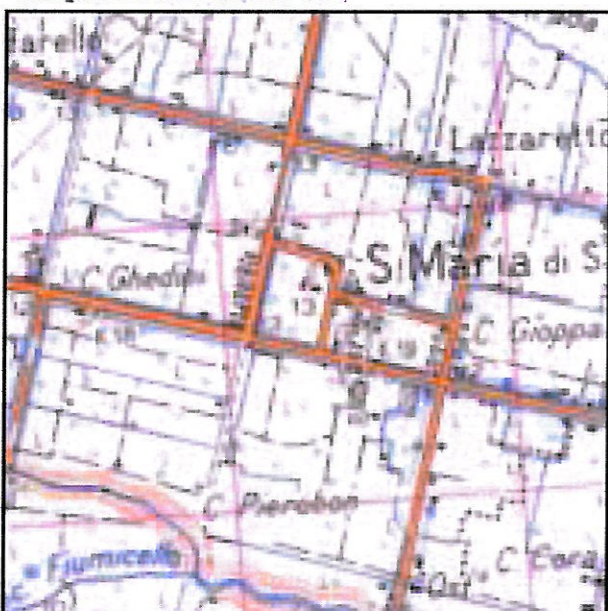
Proposta di perimetrazione CS, su base Ctr n



Cartografia del von Zach (1798-1804)



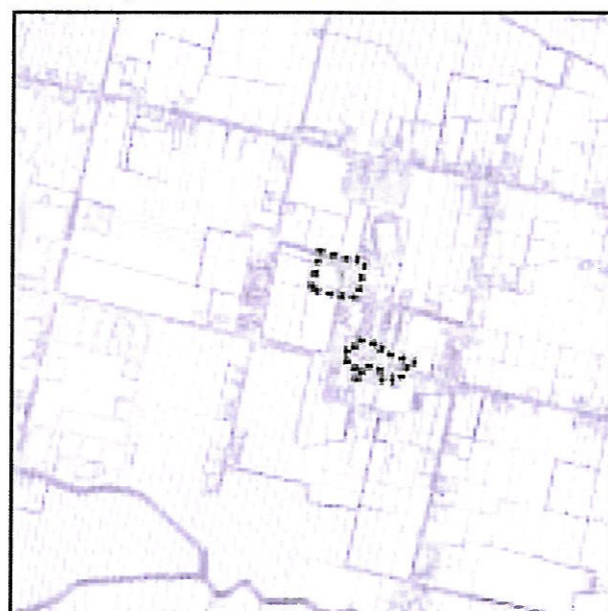
IGM Storico prima tavola (anno 1891 circa)



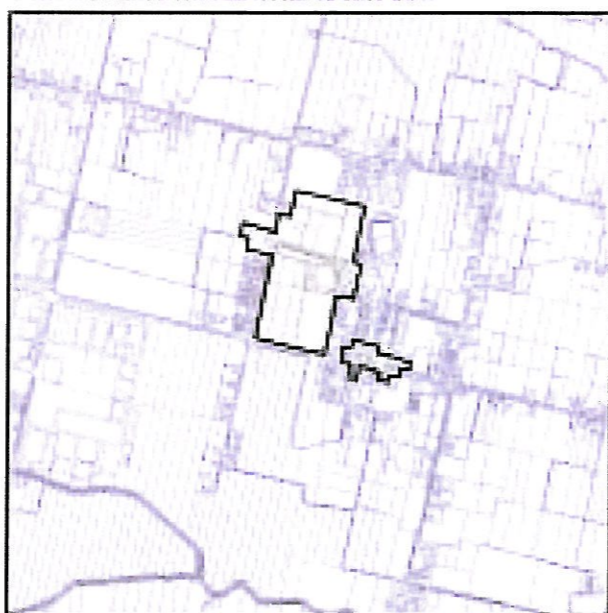
IGM anno 1991



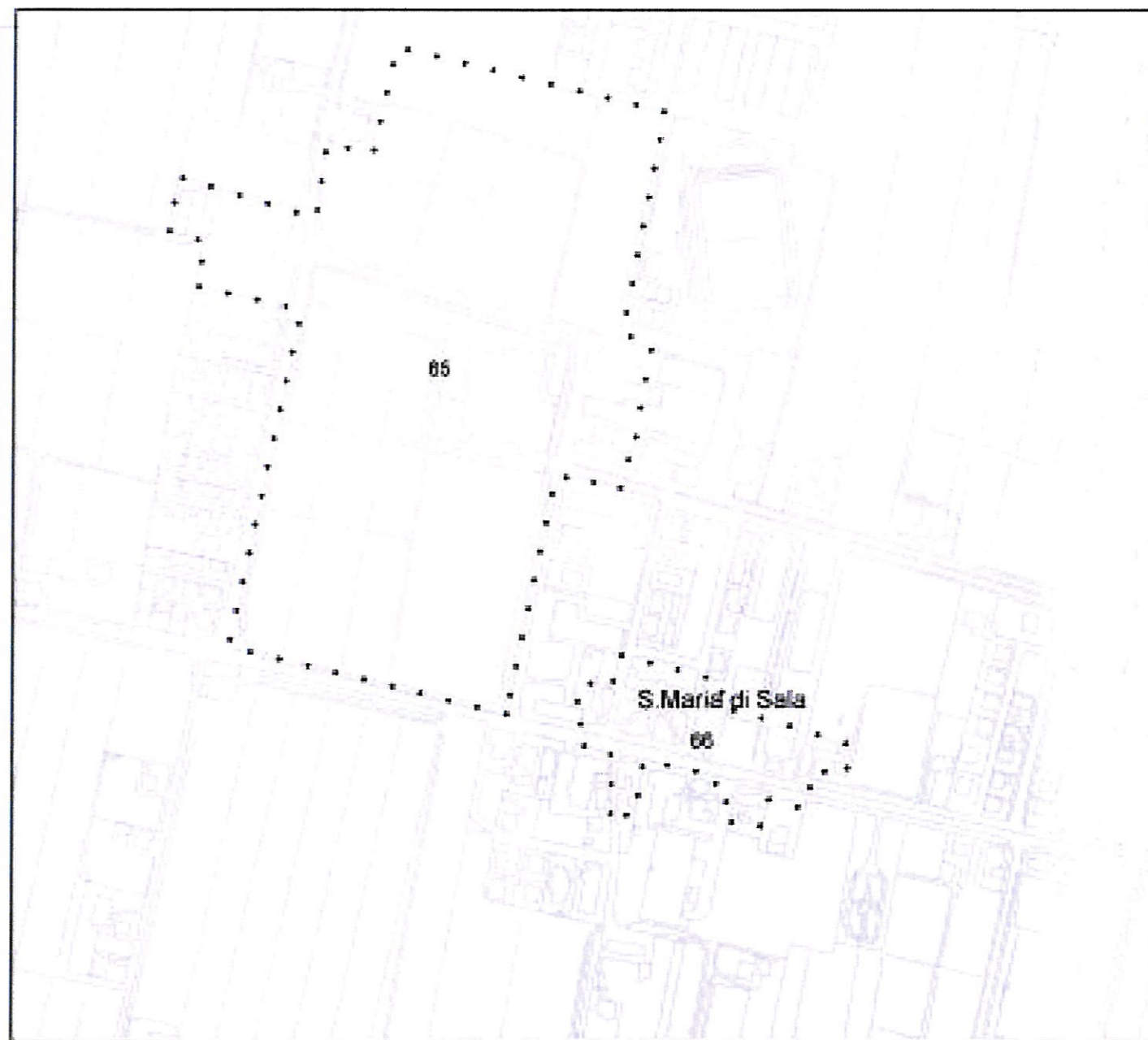
Elementi centrali al CS ritenuti potenzialmente riconducibili ad esso su base ariofoto 2000



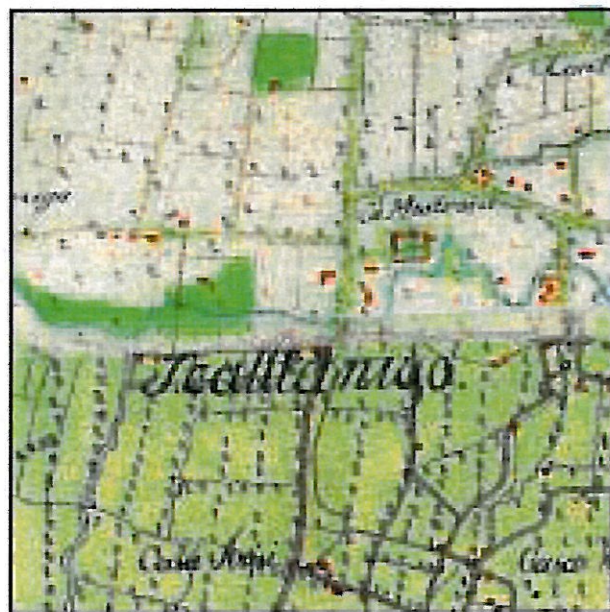
Perimetrazione CS da Atanasi (1) - 60/60 (linea tratteggiata nera) e da PROV (linea continua rossa) su base C1 n



Proposta di perimetrazione CS, su base C1 n



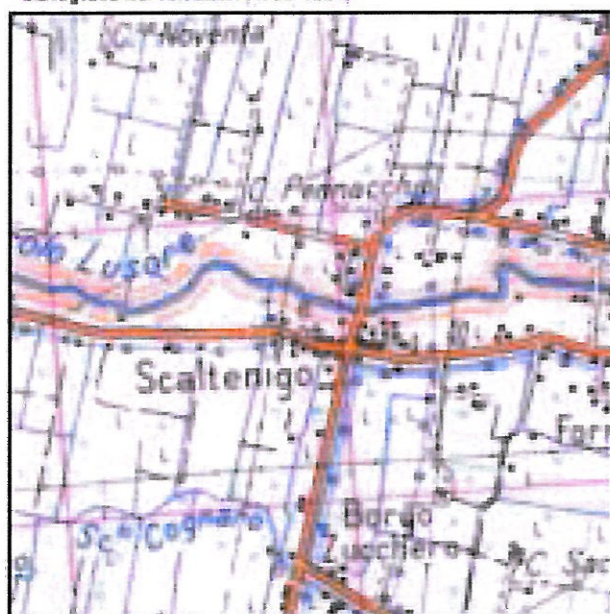
Proposta di perimetrazione CS, su base C1 n



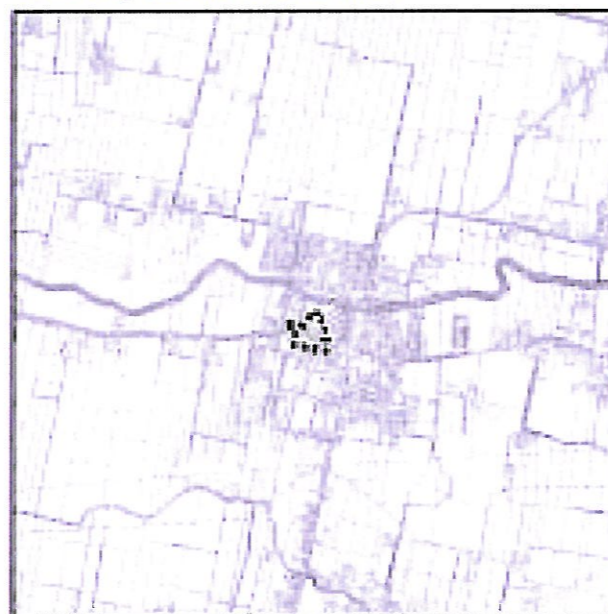
Cartografia del von Zach (1788-1804)



IGM Storico prima tavola (anno 1801 circa)



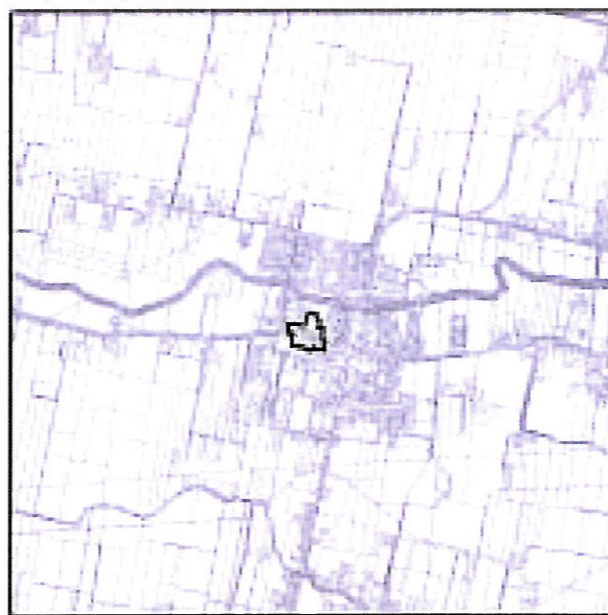
IGM anno 1911



Perimetrazione CS da Ateneo 11, 8090 (linea tratteggiata nera) e da PROV (linea continua rossa) su base C1 n



Elementi storici al CS rispetto perimetrazione ricostruita ad esso su base ortofoto 2000



Proposta di perimetrazione CS, su base C1 n



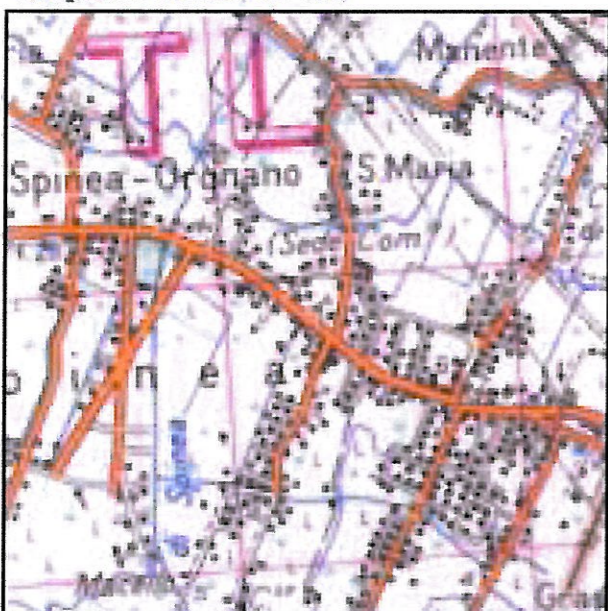
Proposta di perimetrazione CS, su base C1 n



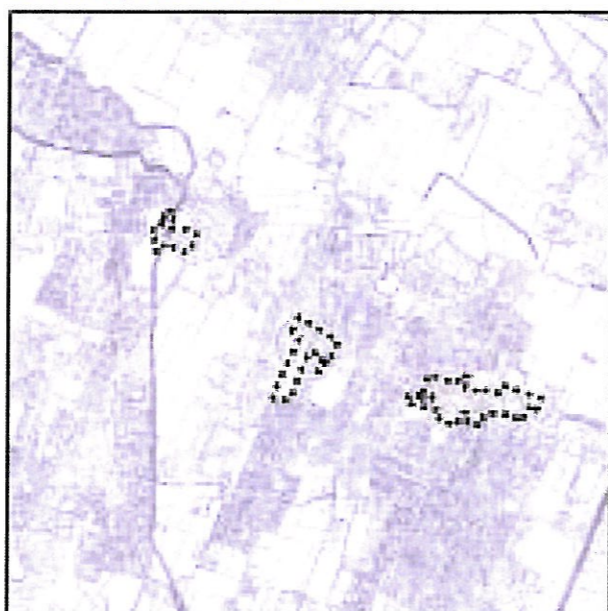
Cartografia del von Zech (1798-1824)



IGM Storico prima tavola (anno 1881 circa)



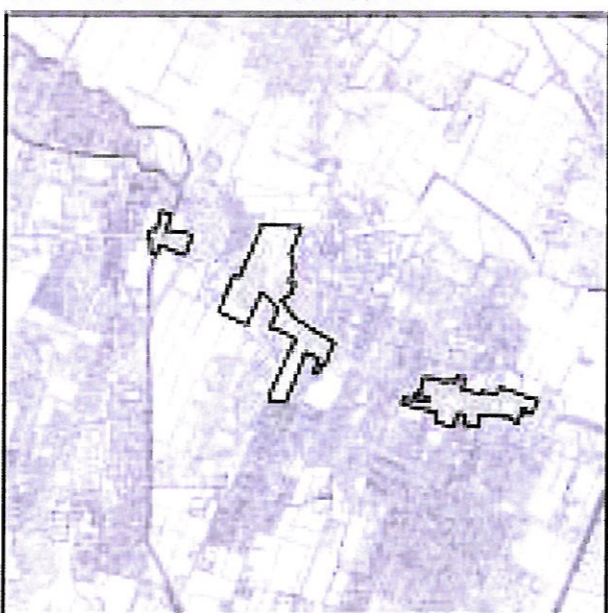
IGM anno 1991





Perimetrazione CS da Atante 1: BORO (linea tratteggiata nera) e da PROV (linea continua rossa) su base C1 n

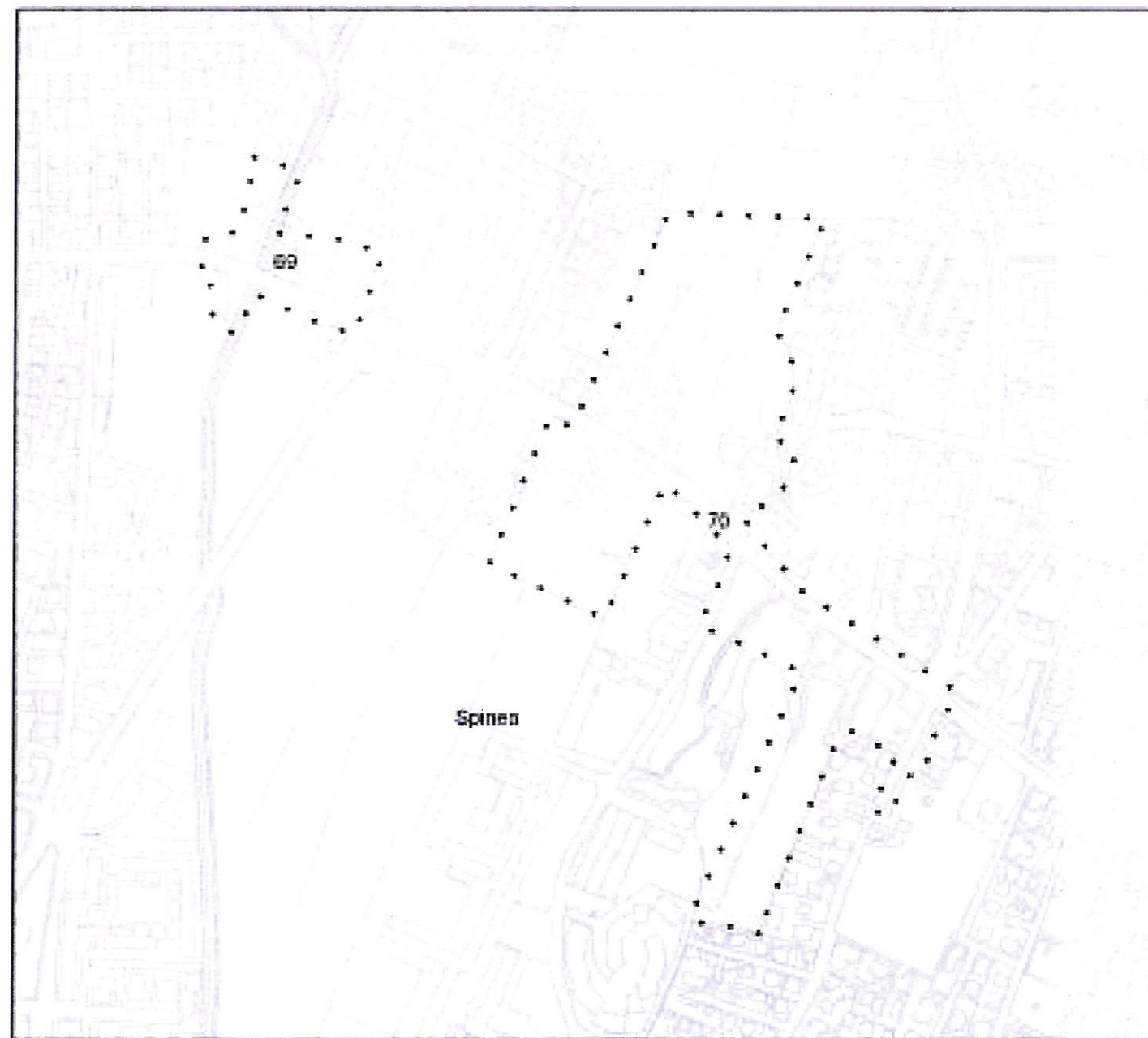


Elementi cerni al CS rigenti potenzialmente ricostruibile ad esso su base aereo 2006



Proposta di perimetrazione CS, su base C1 n

 	COMUNE Codice ISTAT 027038 SPINEA	SCHEDA CODICE N° 69-70
	LOCALITA' SPINEA	
PERIMETRAZIONE CENTRO STORICO		



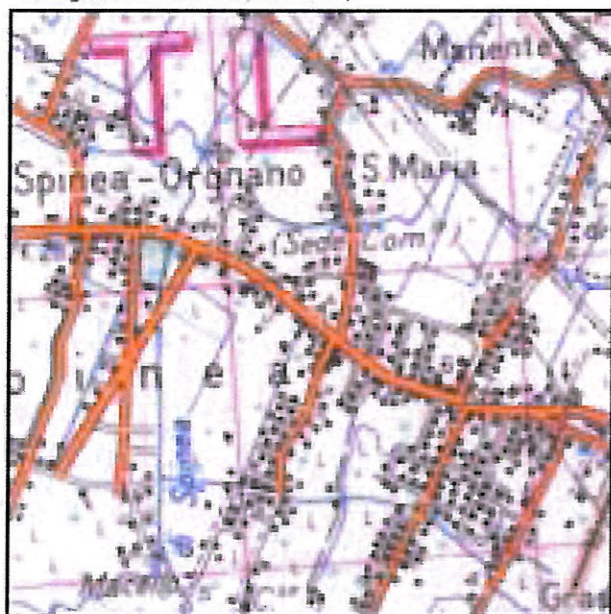
Proposta di perimetrazione CS, su base C1 n



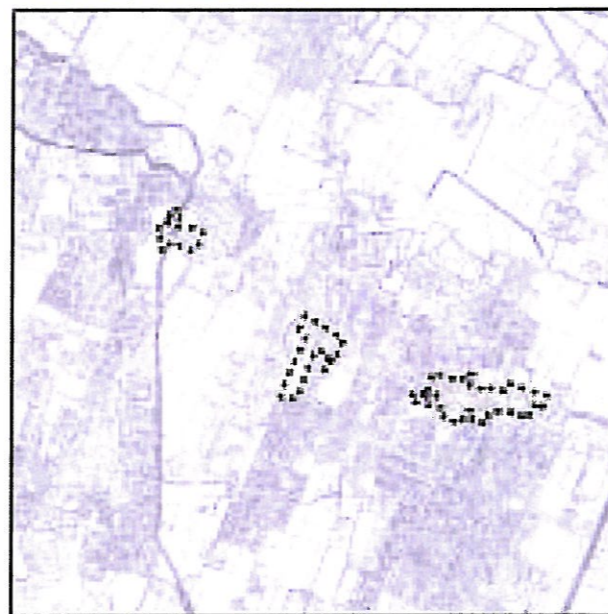
Cartografia del von Zech (1798-1804)



IGM Storico prima tavola (anno 1881 circa)



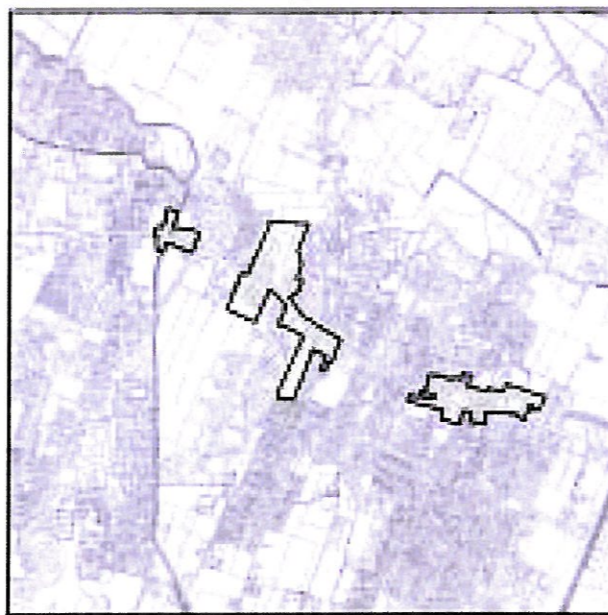
IGM anno 1991



Perimetrazione CS da Aziano (1) - RG80 (linea tratteggiata nera) e da PROV (linea continua rossa) su base CG n



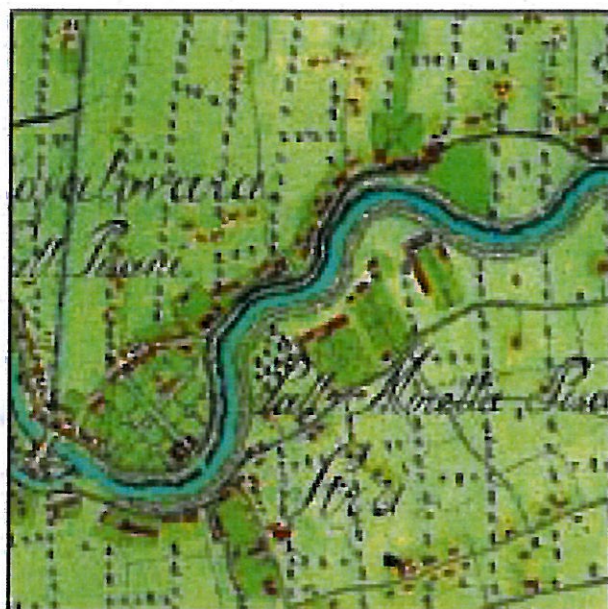
Elementi strutturali al CS rigenti potenzialmente riducibili ad esso, su base ortofoto 2000



Proposta di perimetrazione CS, su base CG n



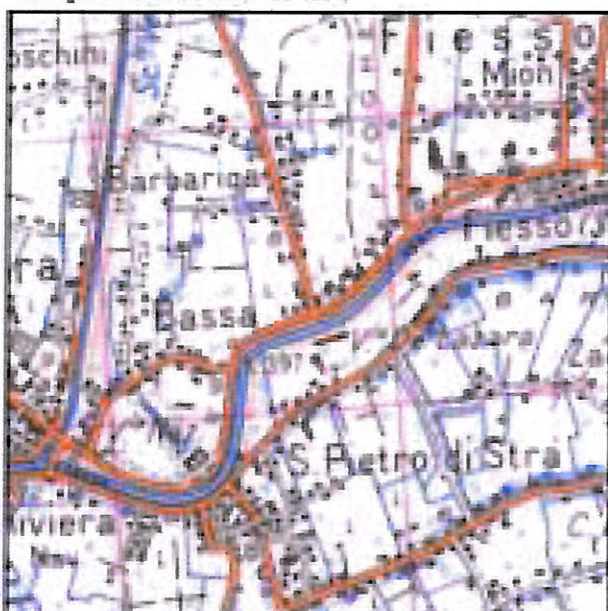
Proposta di perimetrazione CS, su base CG n



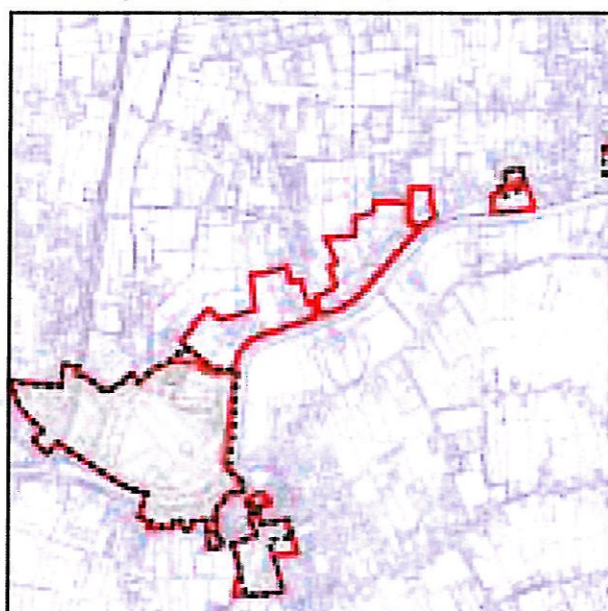
Cartografia del von Zach (1785-1804)



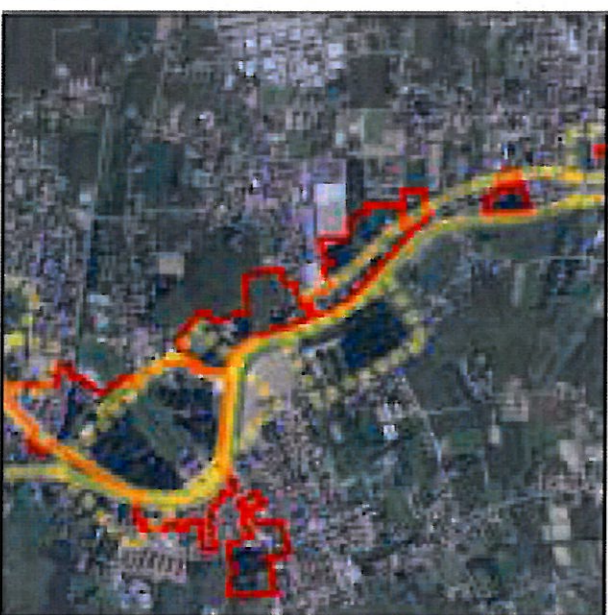
IGM Storico prima levata (anno 1861 circa)



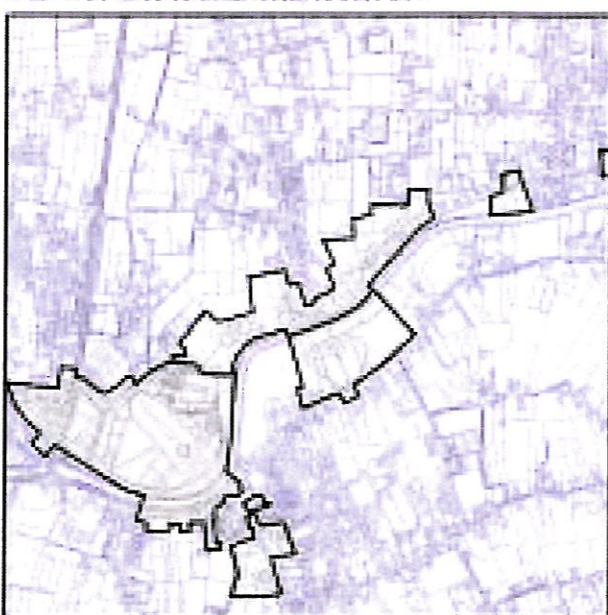
IGM anno 1991



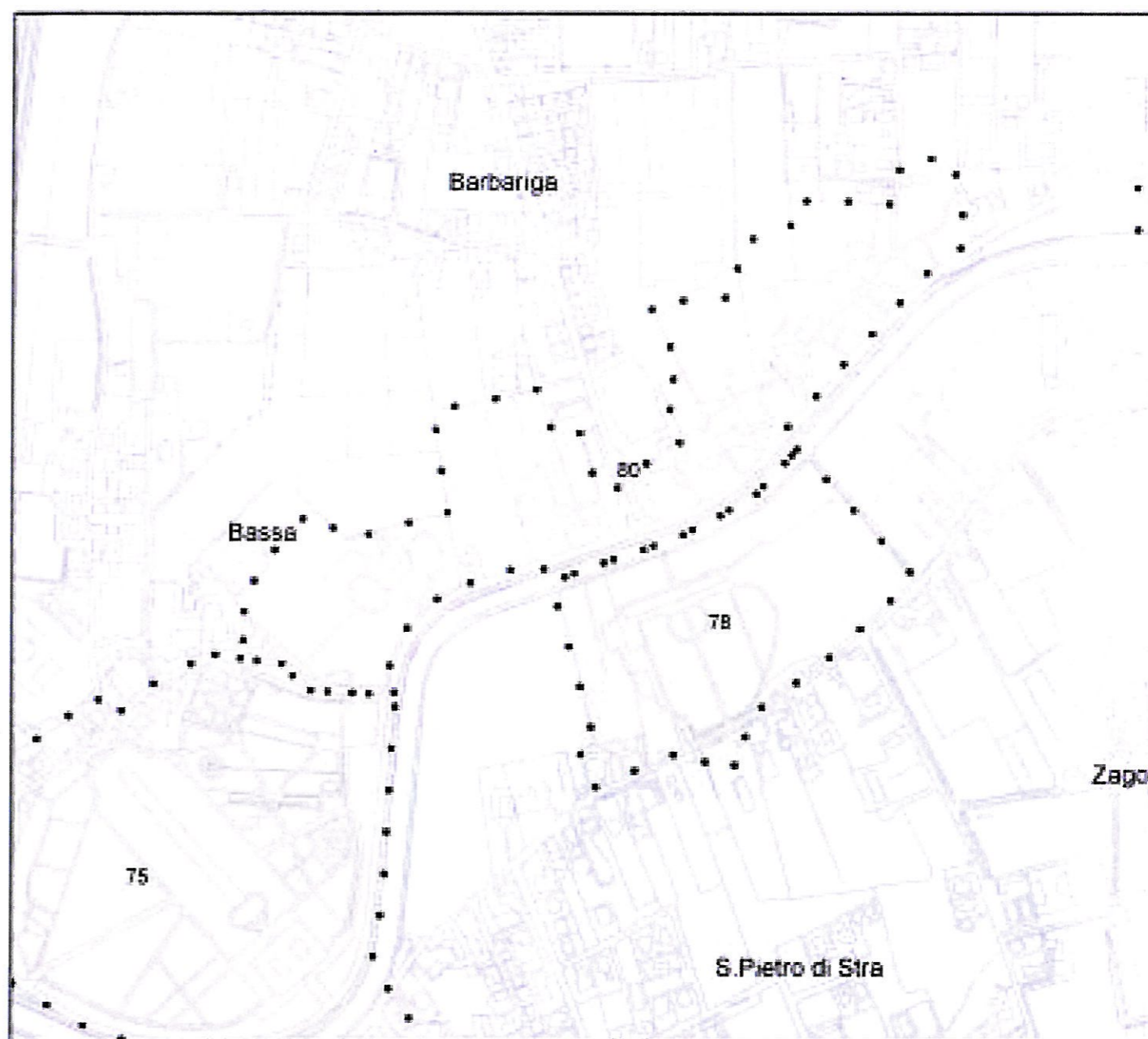
Perimetrazione CS da Atarbi (1861) (linea tratteggiata nera) e da PROV (linea continua rossa) su base IGM n



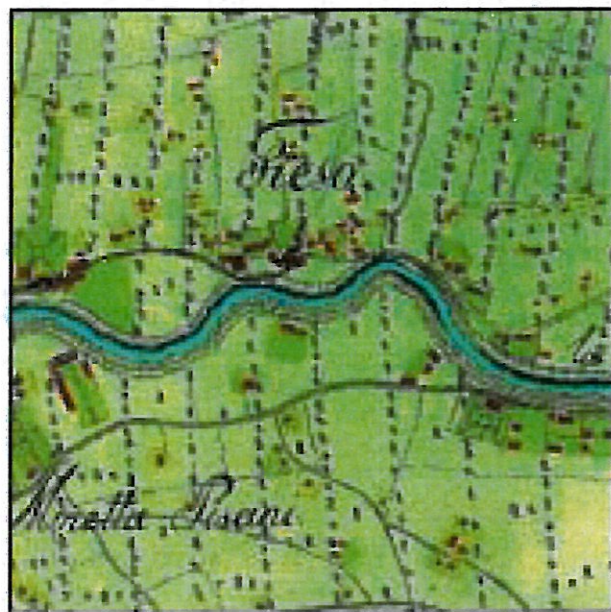
Elementi cerni al CS riganti potenzialmente riconducibili ad esso su base ortofoto 2000



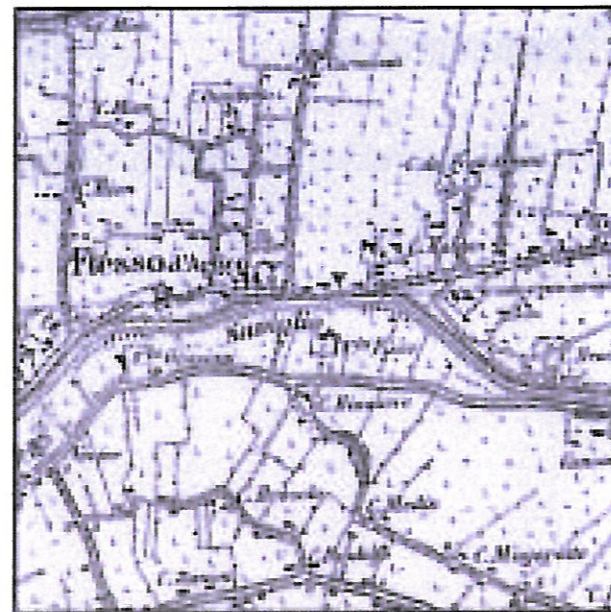
Proposta di perimetrazione CS, su base IGM n



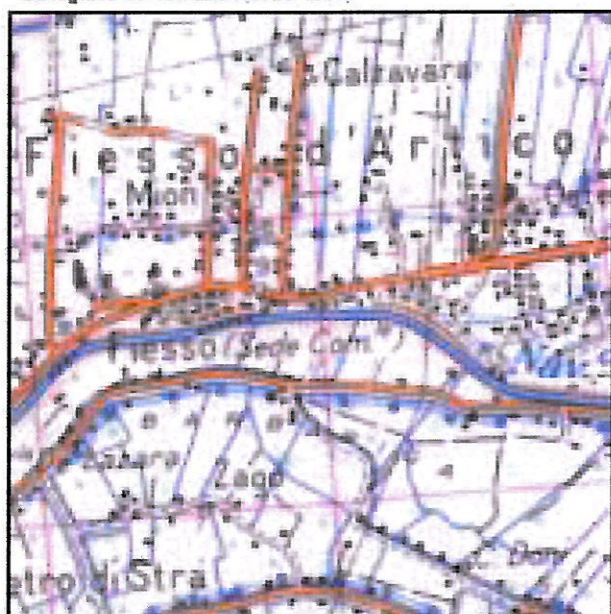
Proposta di perimetrazione CS, su base IGM n



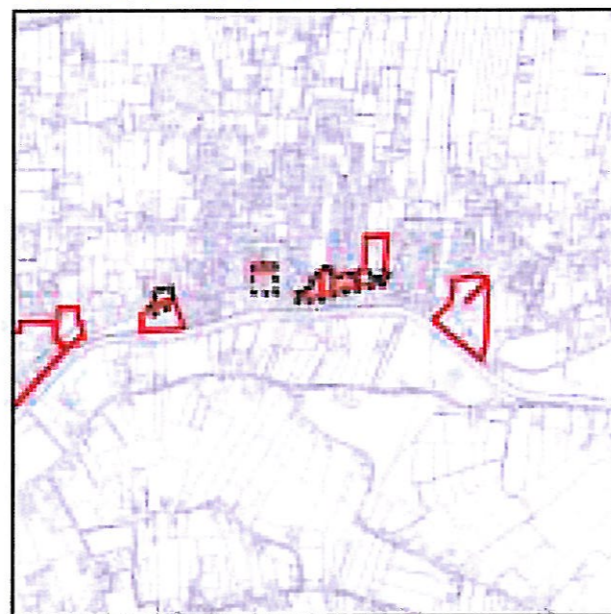
Cartografia del von Zach (1785-1804)



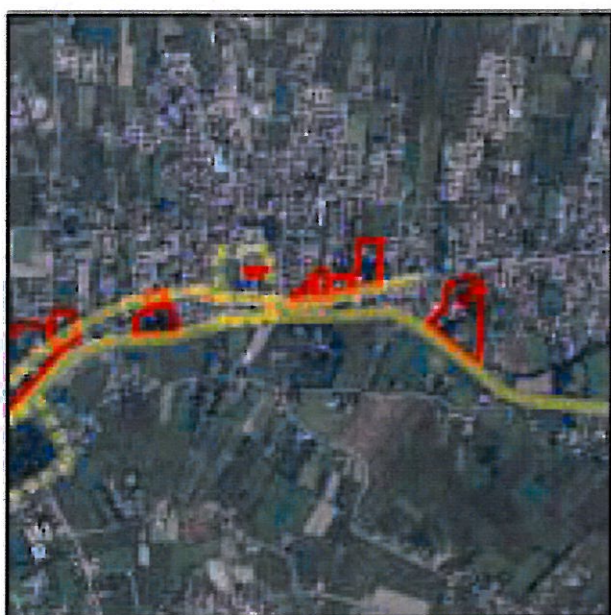
IGM storico prima tavola (anno 1801 circa)



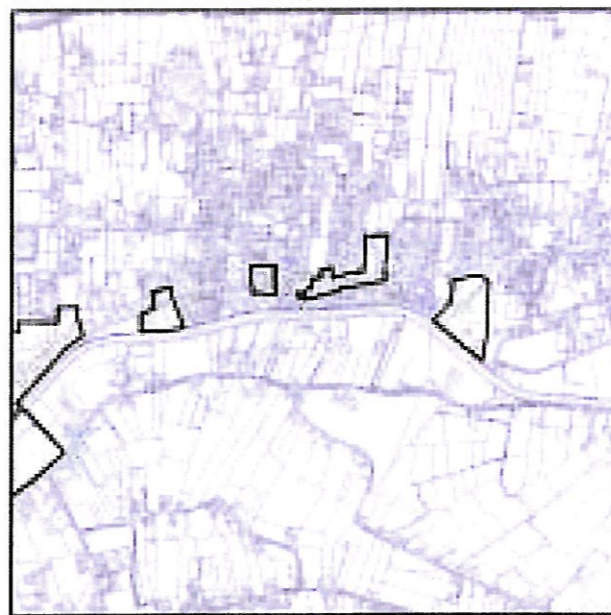
IGM anno 1891



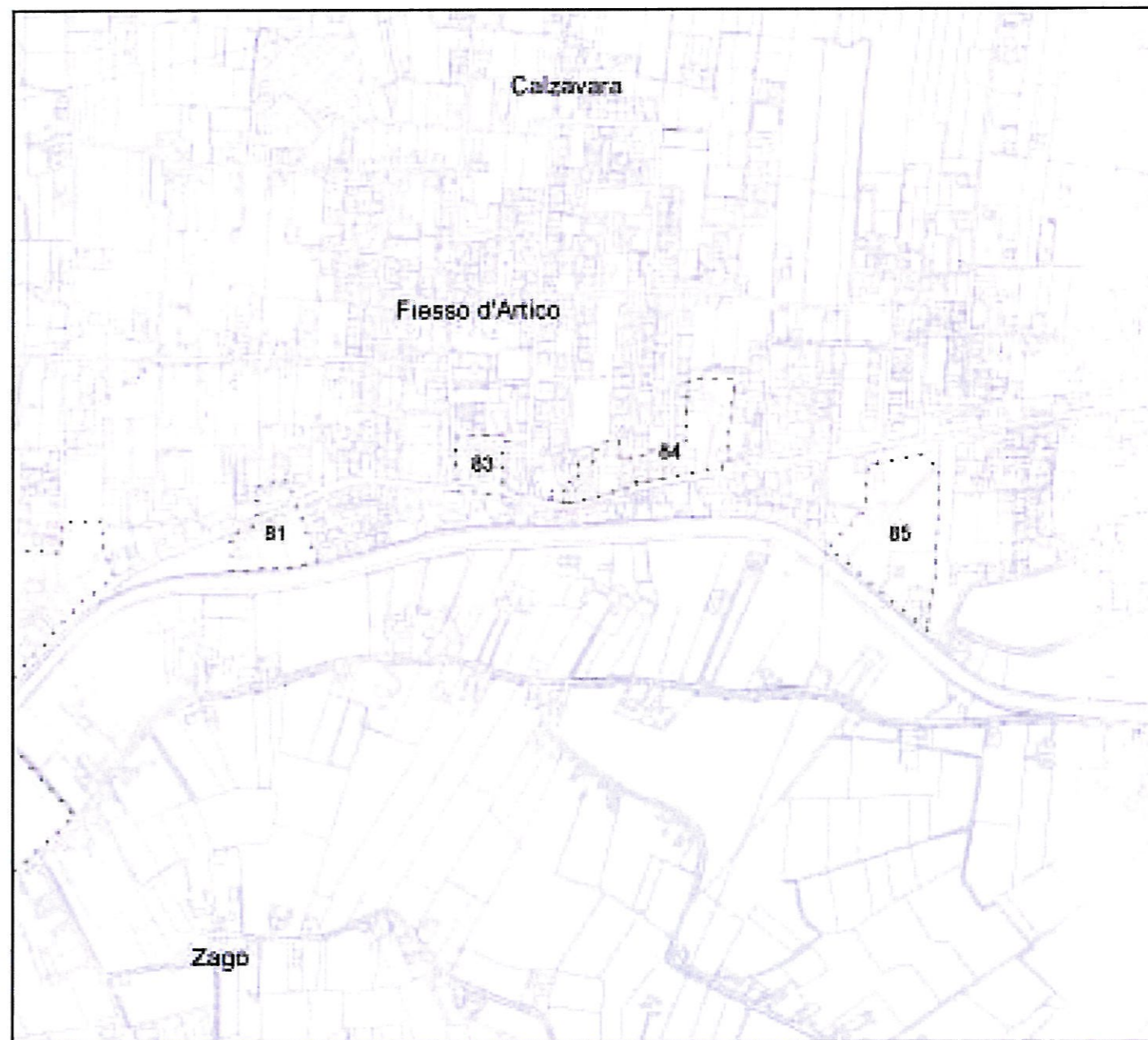
Perimetrazione CS da Abate Li. 80/80 (linea tratteggiata nera) e da PR/IV (linea continua rossa) su base C3 n



Elementi esterni al CS e garis perimetrazione riducibili ad esso su base ottobre 2006



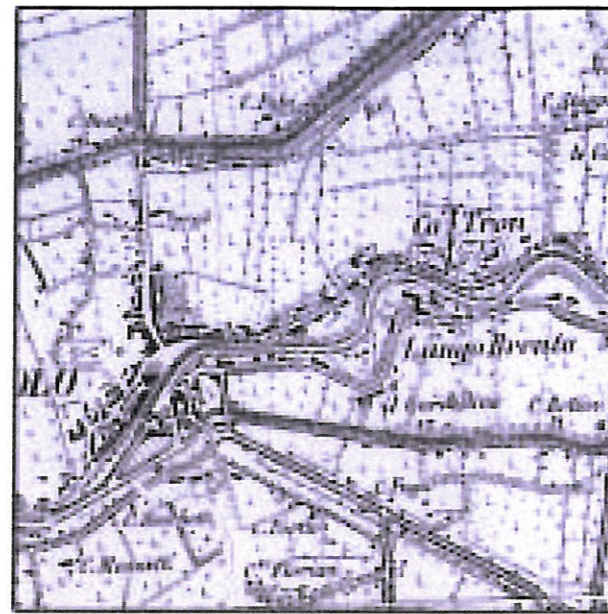
Proposta di perimetrazione CS, su base C3 n



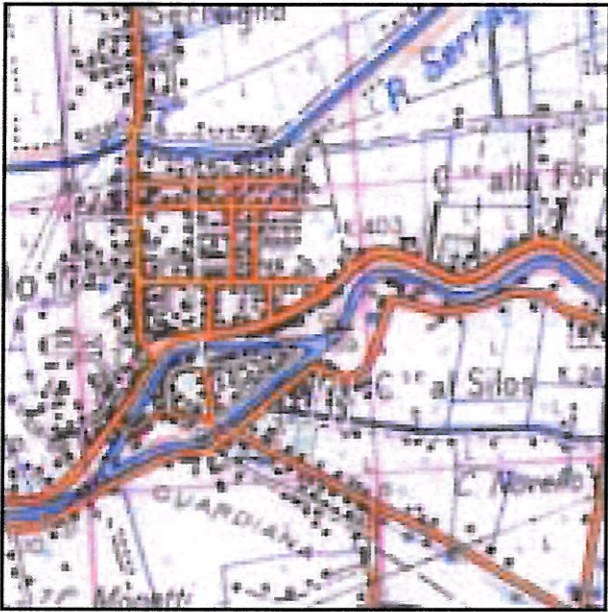
Proposta di perimetrazione CS, su base C3 n



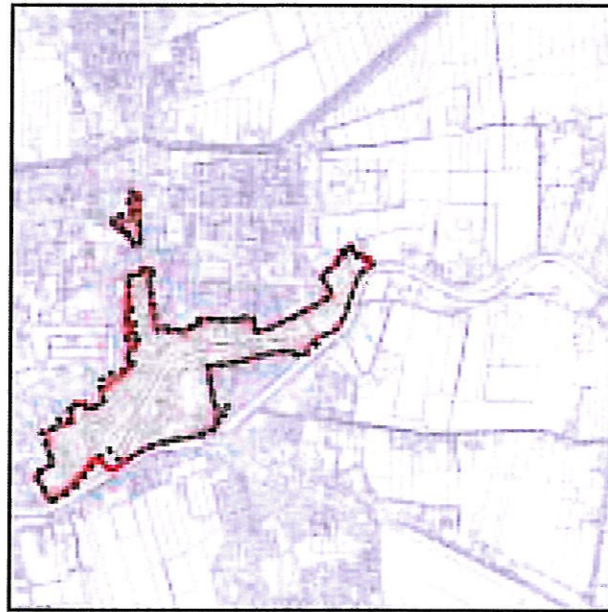
Cartografia del von Zach (1795-1804)



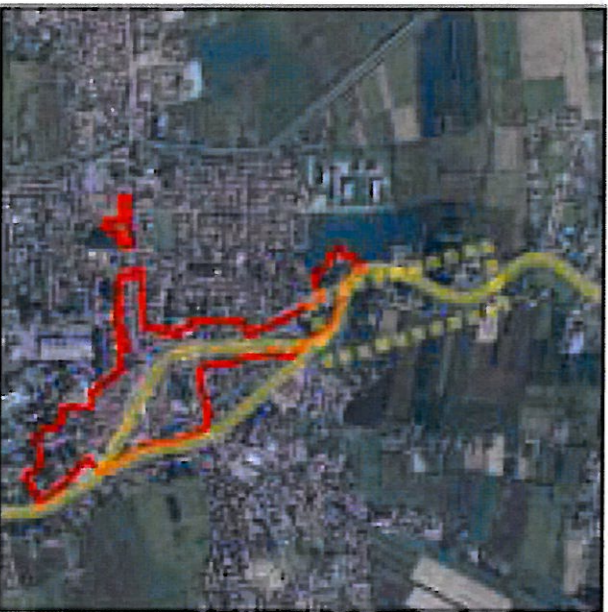
IGM Storico prima tavola (anno 1891 circa)



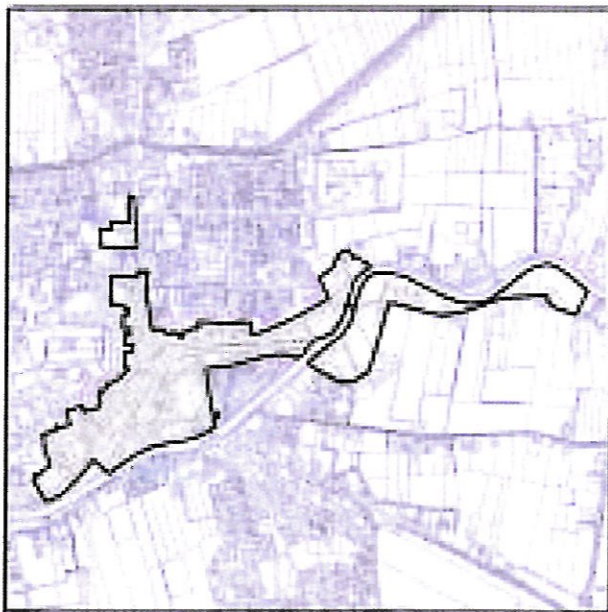
IGM anno 1991





Perimetrazione CS da Abate L. BGRD (linea tratteggiata nera) e da PROV (linea continua rossa) su base IGM

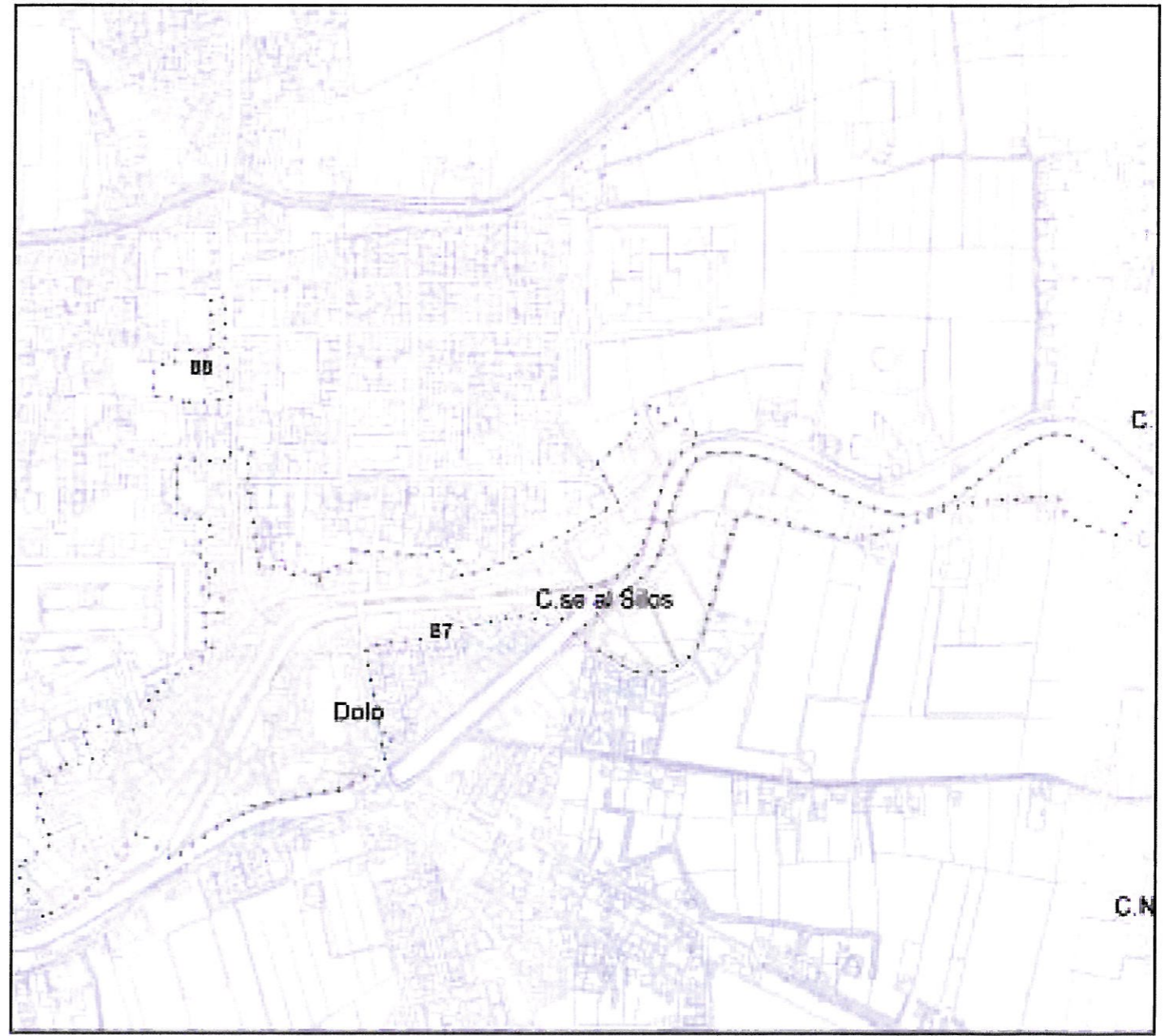


Elementi esterni al CS ritenuti potenzialmente riducibili ad esso su base aereofoto 2006



Proposta di perimetrazione CS, su base IGM

 	COMUNE DOLO Codice ISTAT 027012	SCHEDA CODICE N° 87-88
	LOCALITA' DOLO	
PERIMETRAZIONE CENTRO STORICO		



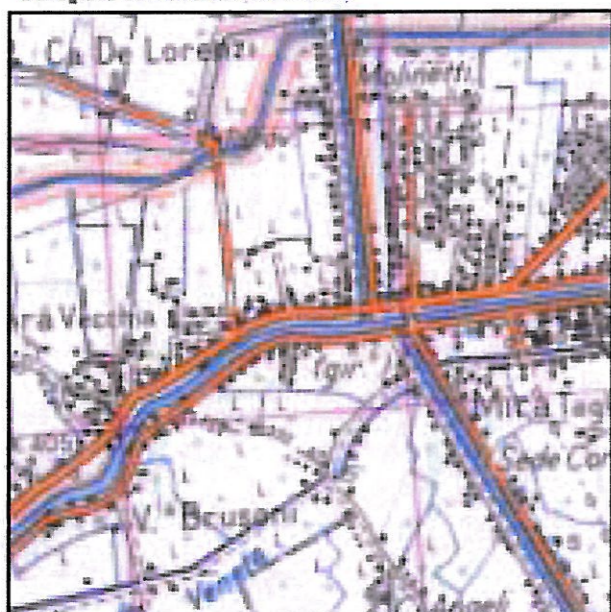
Proposta di perimetrazione CS, su base IGM



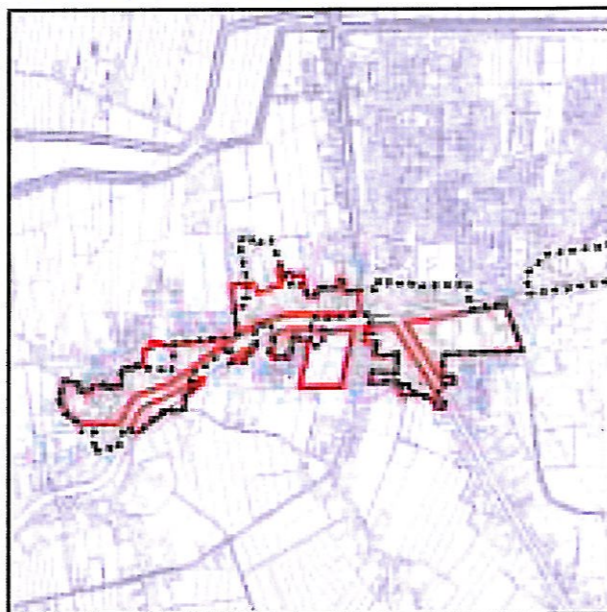
Cartografia del von Zach (1795-1804)



GM Storico prima tavola (anno 1801 circa)



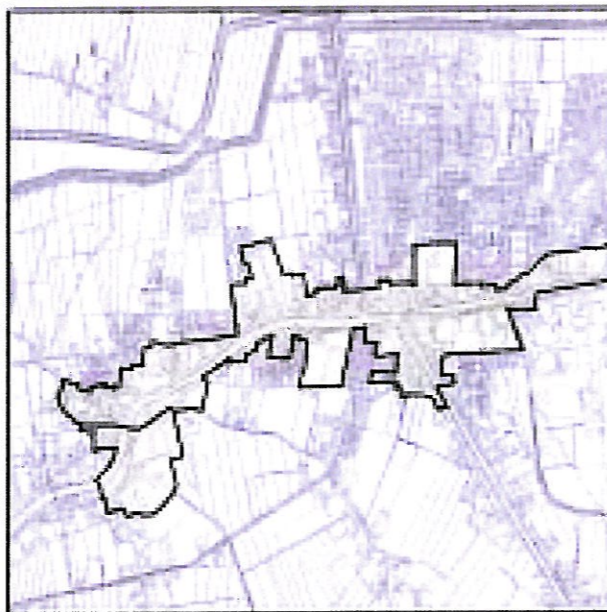
GM anno 1961



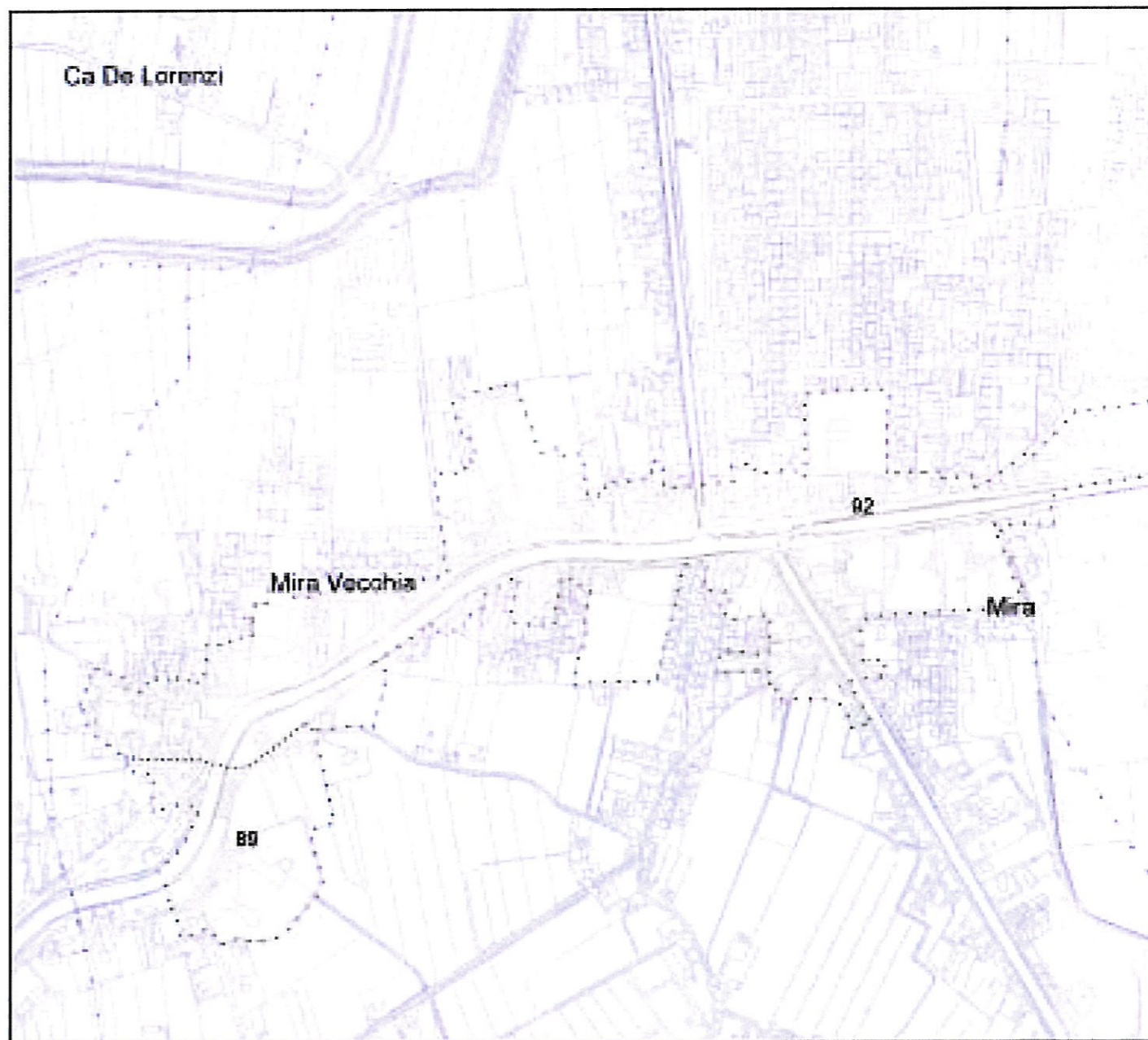
Perimetrazione CS da Atlante I.I. 1800 (linea tratteggiata nera) e da PRGM (linea continua rossa) su base GM n



Elementi esterni al CS rigorosi potenzialmente riducibili ad esso su base ortofoto 2006



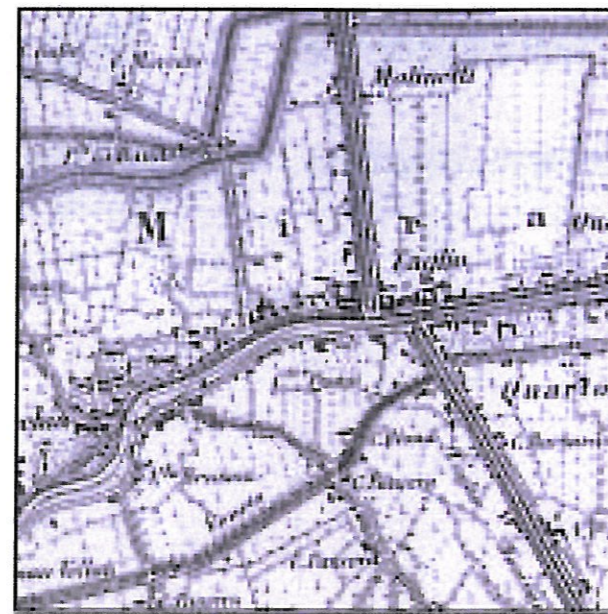
Proposta di perimetrazione CS, su base GM n



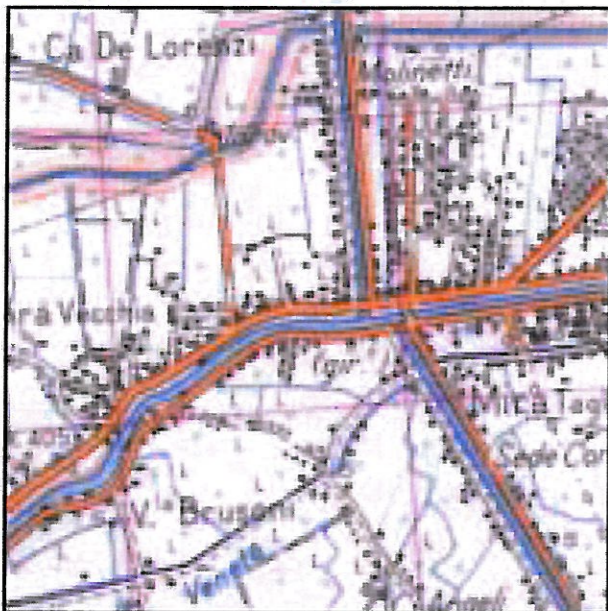
Proposta di perimetrazione CS, su base GM n



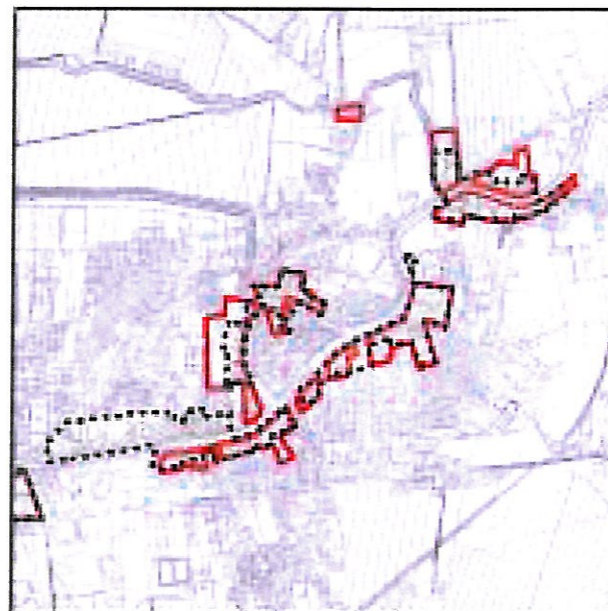
Cartografia del von Zach (1788-1804)



IGM Storico prima tavola (anno 1891 circa)



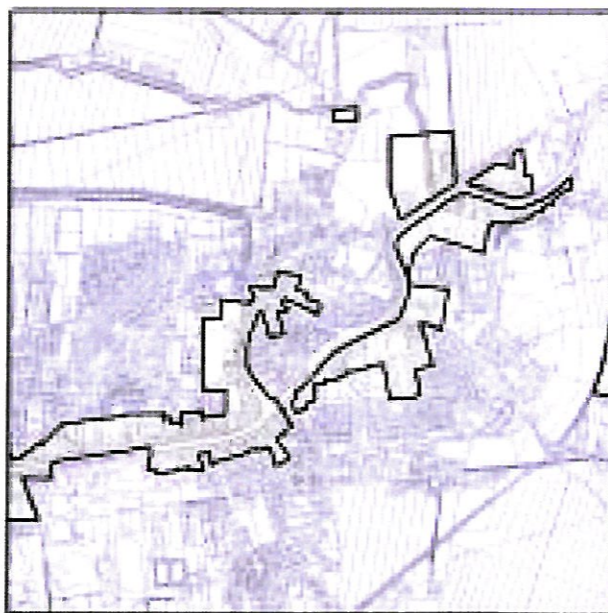
IGM anno 1991



Perimetrazione CS da Atene (1. IGRD linea tratteggiata nera) e da PROV (linea continua rossa) su base IGM n

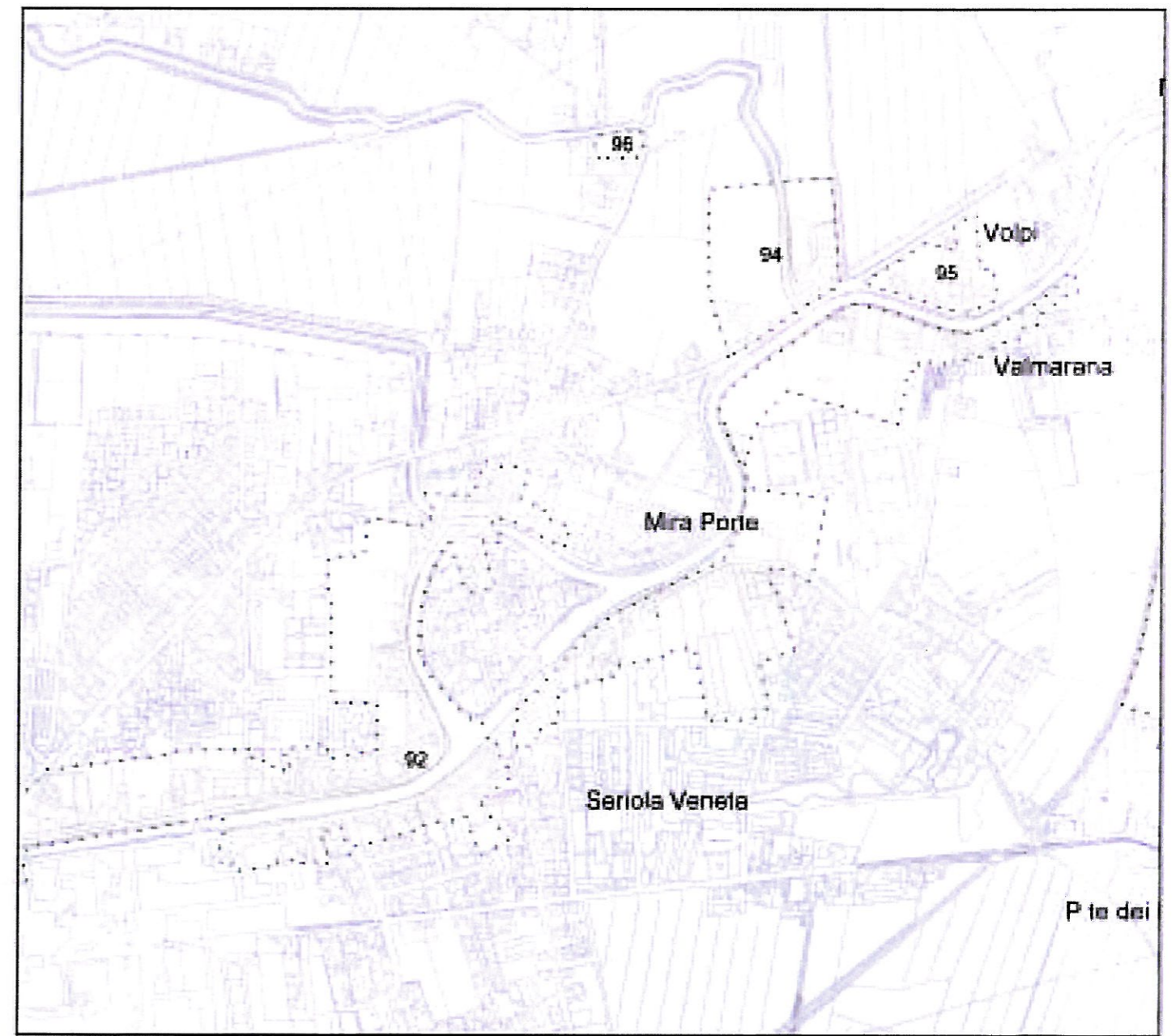


Elementi esterni al CS ritenuti potenzialmente riconducibili ad esso su base aereo 2006

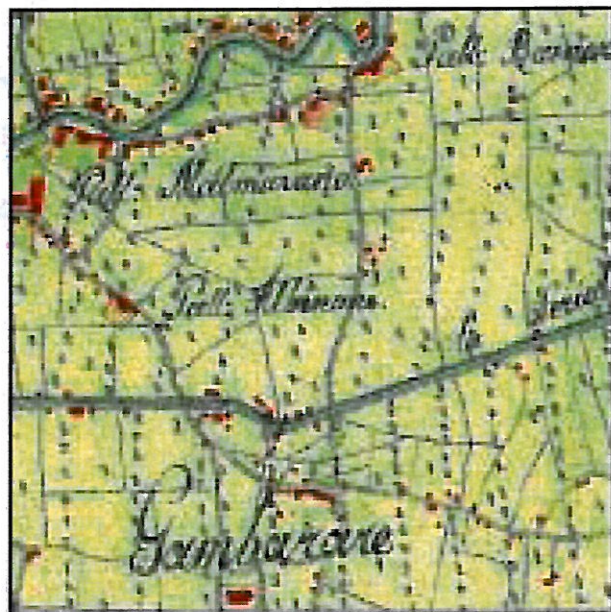


Proposta di perimetrazione CS, su base IGM n

	COMUNE Codice ISTAT 027023 MIRA	SCHEDA CODICE N° 92-96
	PERIMETRAZIONE CENTRO STORICO	



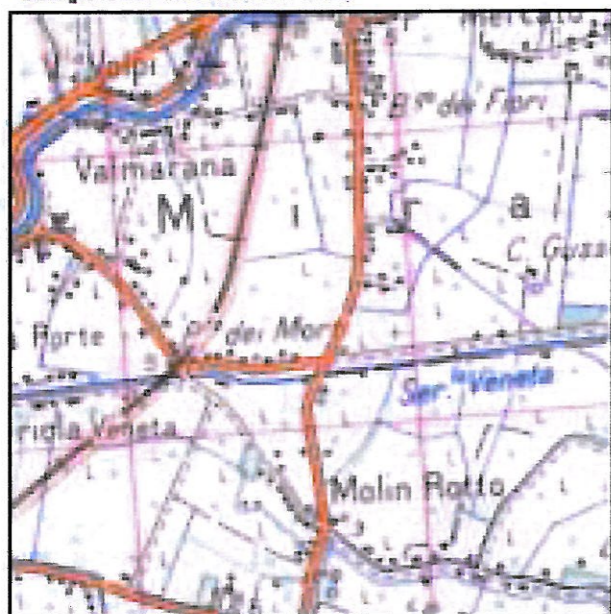
Proposta di perimetrazione CS, su base IGM n



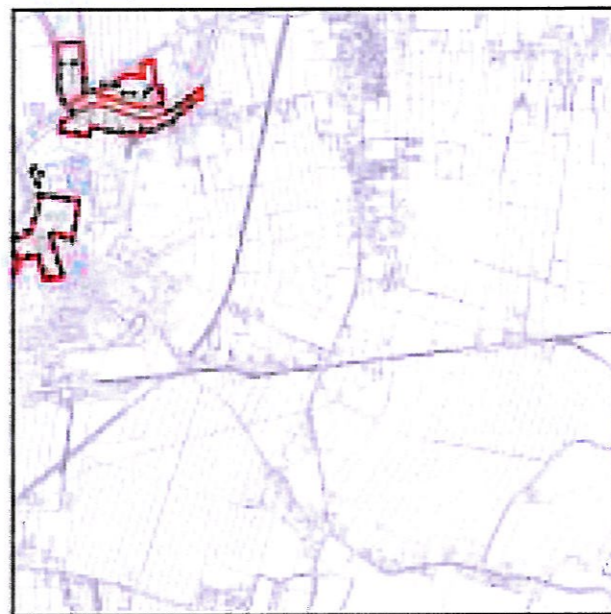
Cartografia del von Zach (1795-1804)



IGM Storico prima tavola (anno 1881 circa)



IGM anno 1991



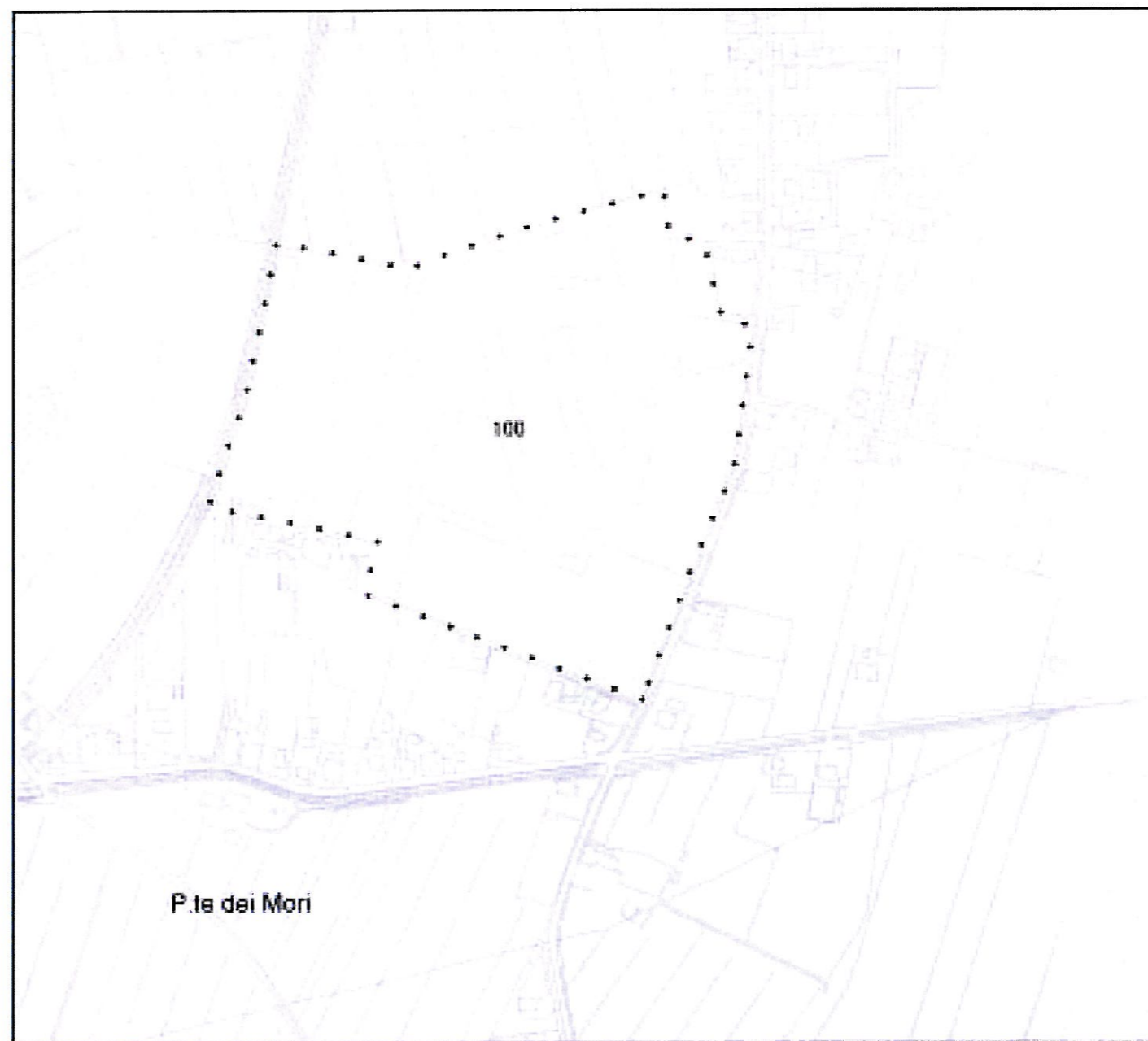
Perimetrazione CS da Aziano L. 1880 (linea tratteggiata nera) e da PR/37 (linea continua rossa) su base Ctr n



Elementi esterni al CS e spazi potenzialmente riconducibili ad esso su base ortofoto 2006



Proposta di perimetrazione CS, su base Ctr n



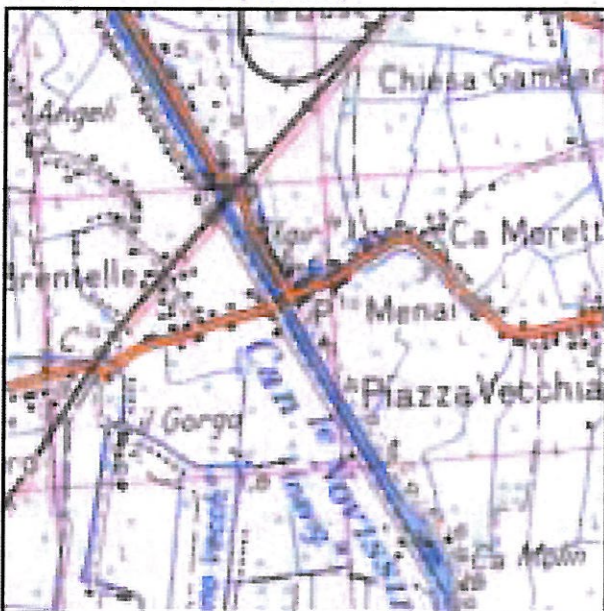
Proposta di perimetrazione CS, su base Ctr n



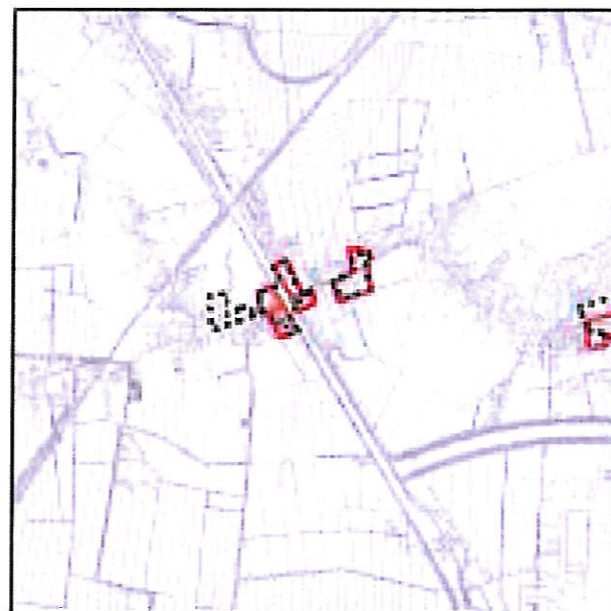
Cartografia del von Zach (1788-1804)



IGM Storico prima tavola (anno 1891) cart.



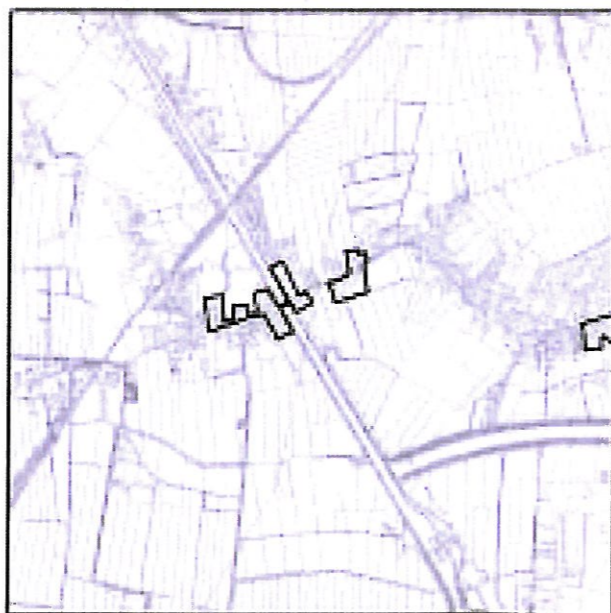
IGM anno 1991



Perimetrazione CS da Anzani L. 80/90 (linea tratteggiata nera) e da PROV (linea continua rossa) su base IGM n.

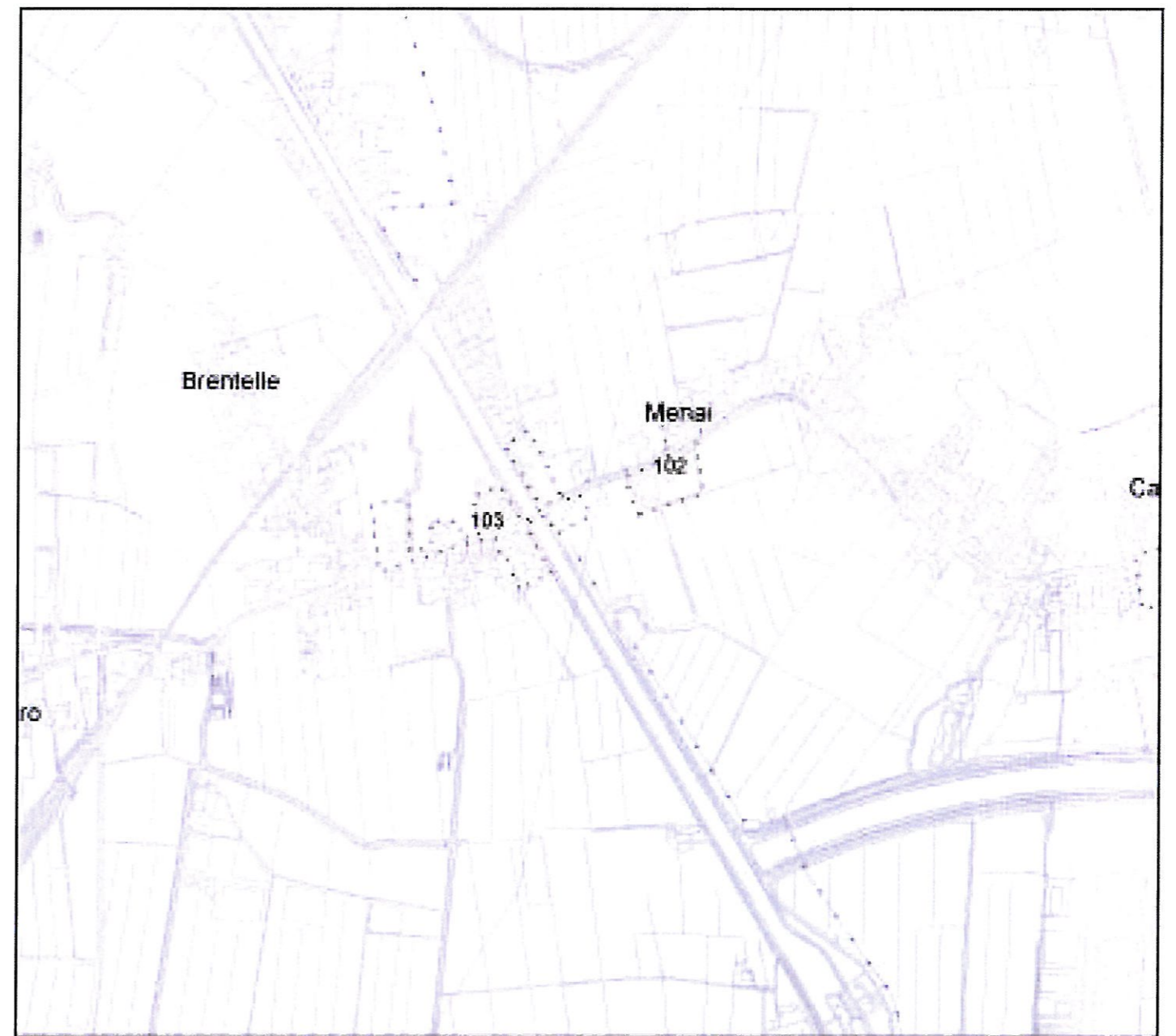


Elementi estratti al CS ritenuti potenzialmente riducibili ed esso su base ortofoto 2006

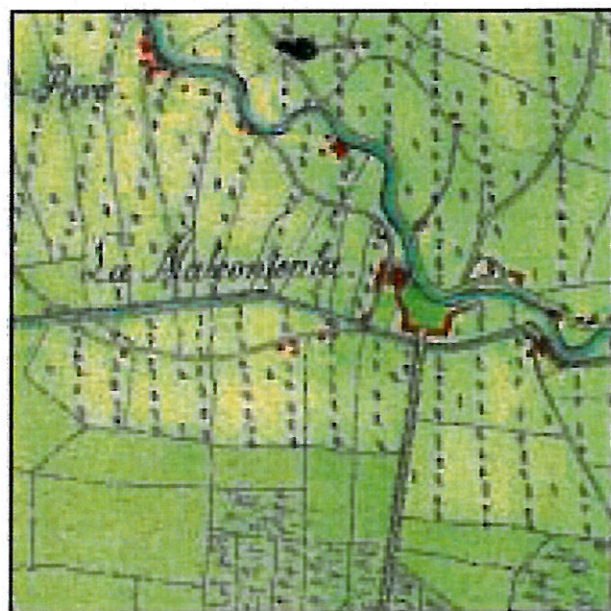


Proposta di perimetrazione CS su base IGM n.

 	COMUNE MIRA Codice ISTAT 027023	SCHEDA CODICE N° 102-103
	PERIMETRAZIONE CENTRO STORICO	



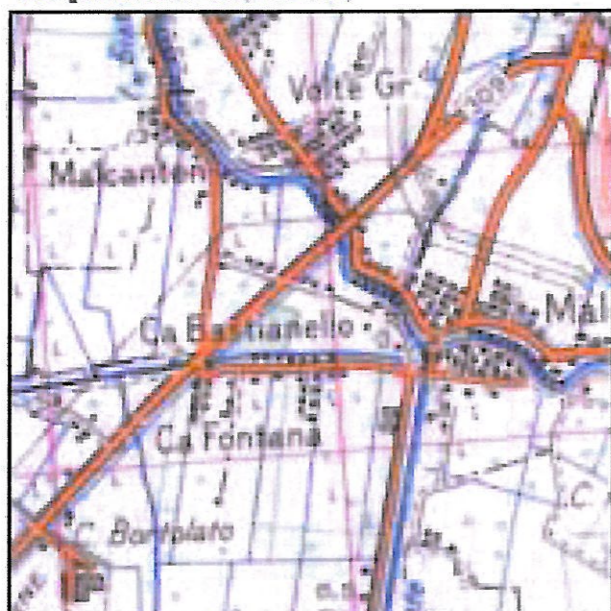
Proposta di perimetrazione CS su base IGM n.



Cartografia del von Zach (1785-1804)



IGM Storico prima levata (anno 1801 circa)



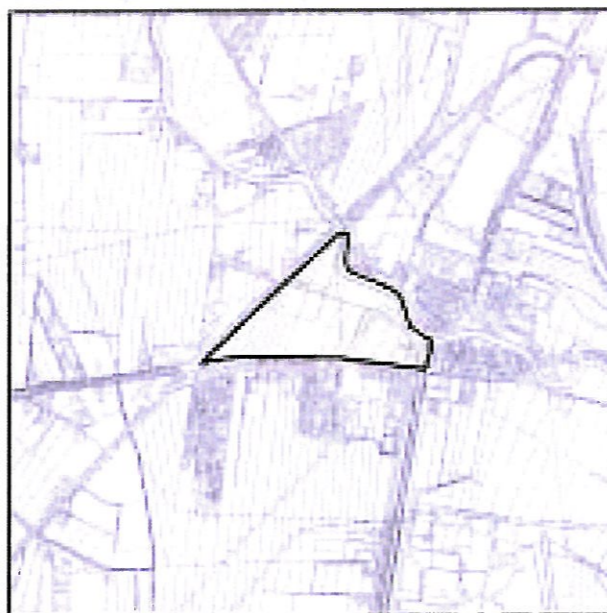
IGM anno 1941



Perimetrazione CS da Atlante I.I. R.680 (linea tratteggiata nera) e da PR/37 (linea continua rossa) su base C1 n

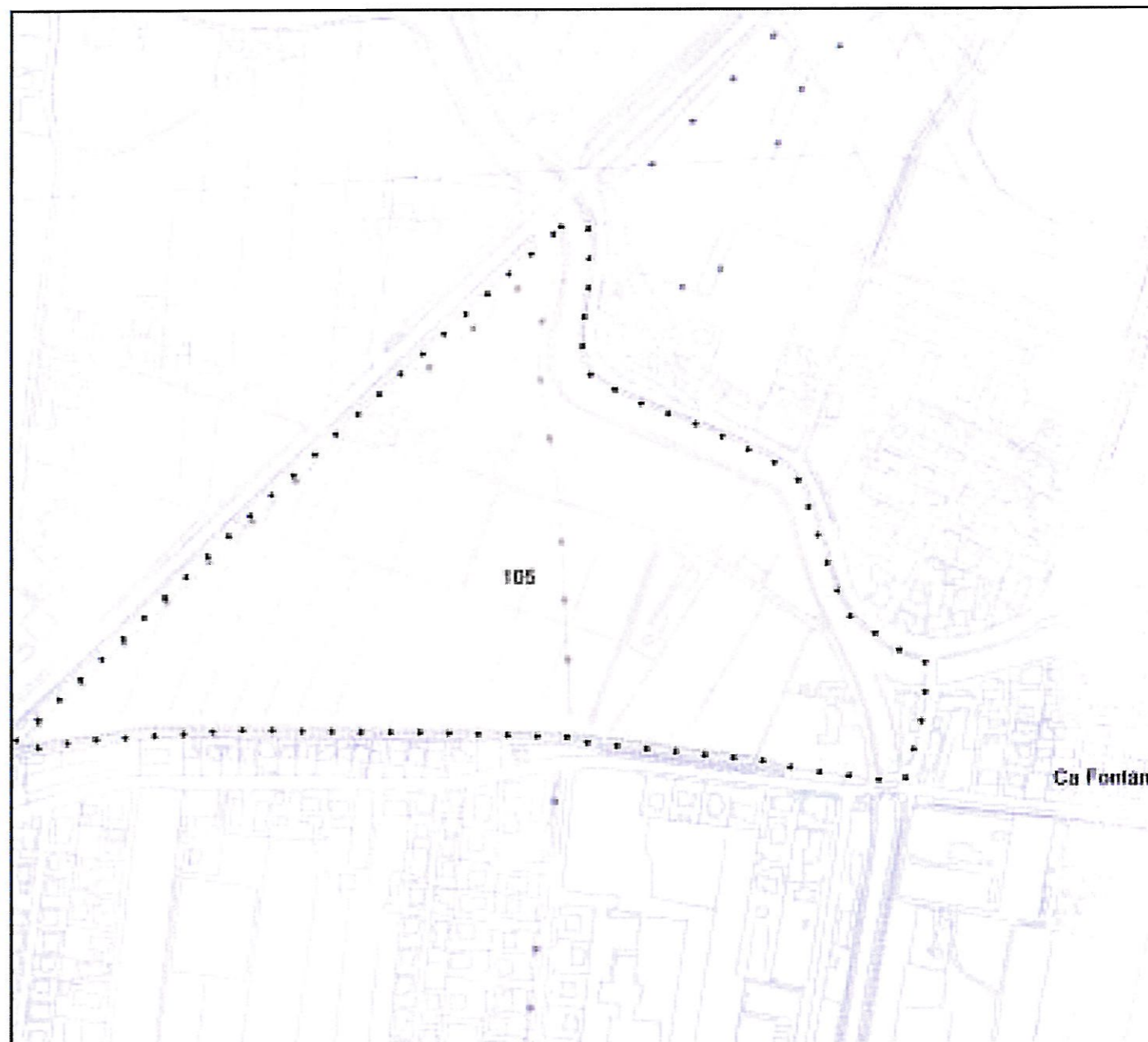


Elementi storici al CS i quali potenzialmente sono riducibili ad uso su base ottobre 2000

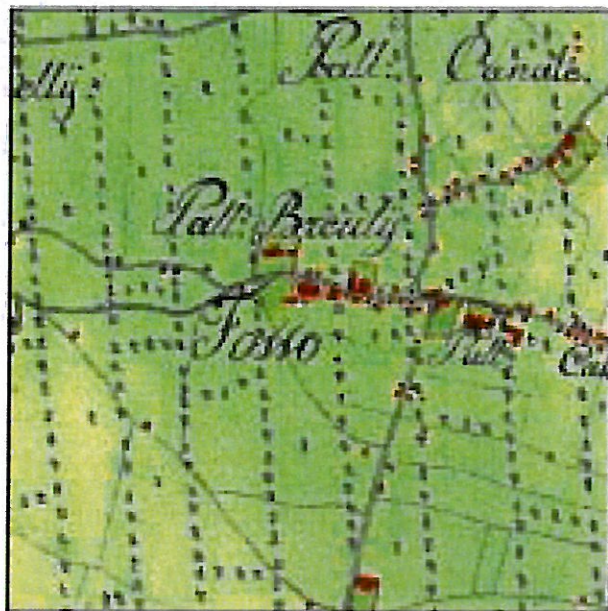


Proposta di perimetrazione CS, su base C1 n

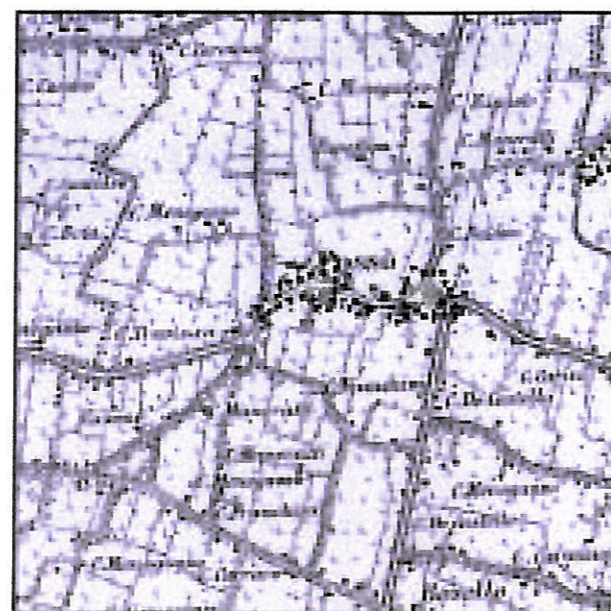
PROVINCIA DI VENEZIA	PTCP	COMUNE Codice ISTAT 027023 MIRA	SCHEDA CODICE N° 105
		PERIMETRAZIONE CENTRO STORICO	
		LOCALITA' MALCONTENTA	



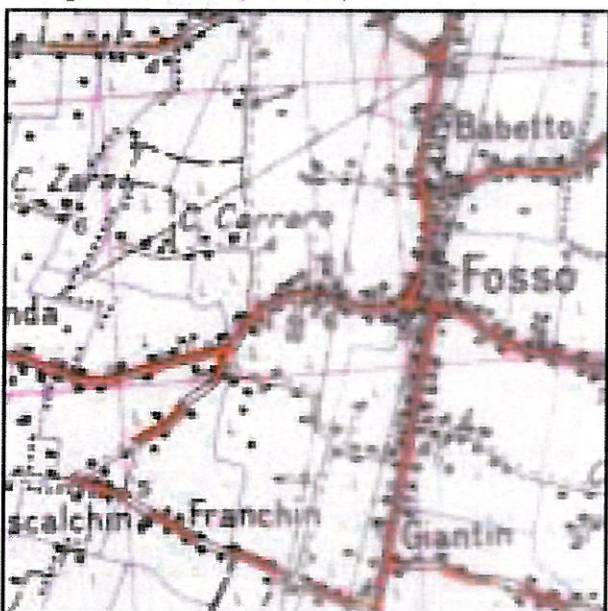
Proposta di perimetrazione CS, su base C1 n



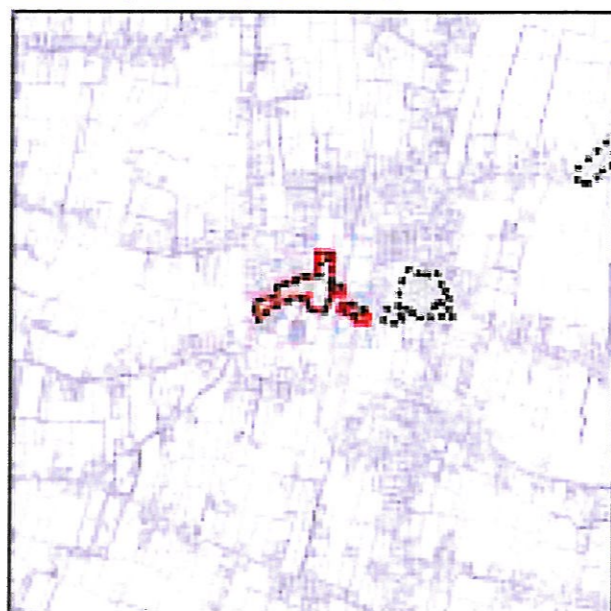
Cartografia del von Zach (1795-1804)



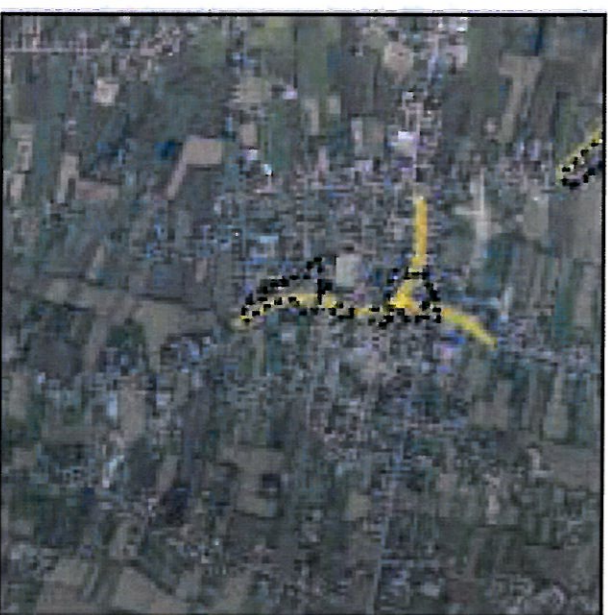
IGM Storico prima tavola (anno 1801 circa)



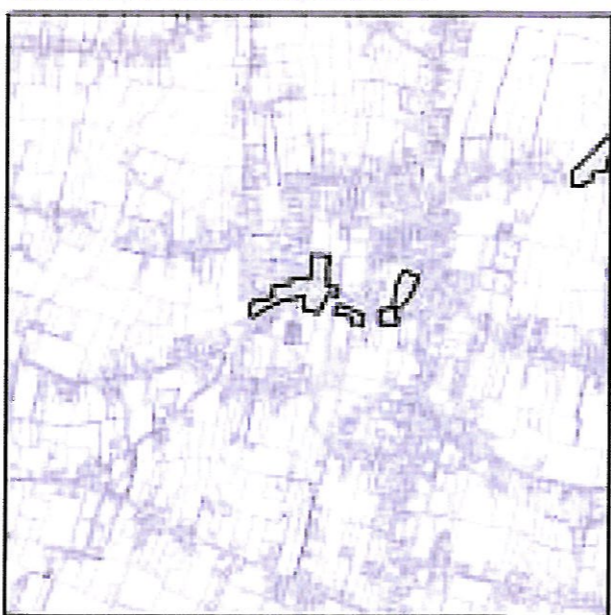
IGM anno 1961



Perimetrazione CS da Atene (1. 1801 (linea tratteggiata nera) e da PROV (linea continua rossa) su base CS n

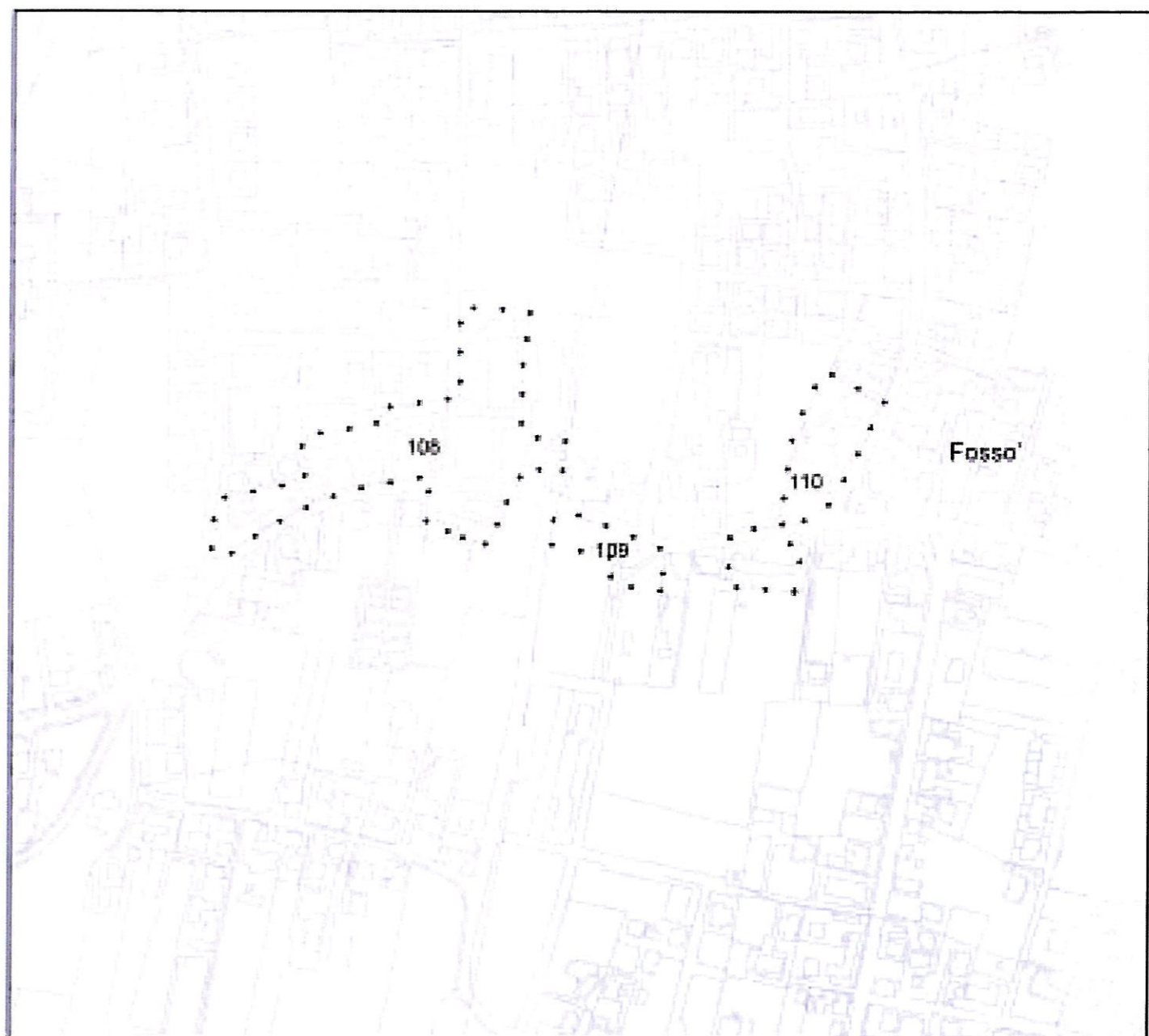


Elementi centrali al CS ritenuti potenzialmente riducibili ad esso su base aereo foto 2006

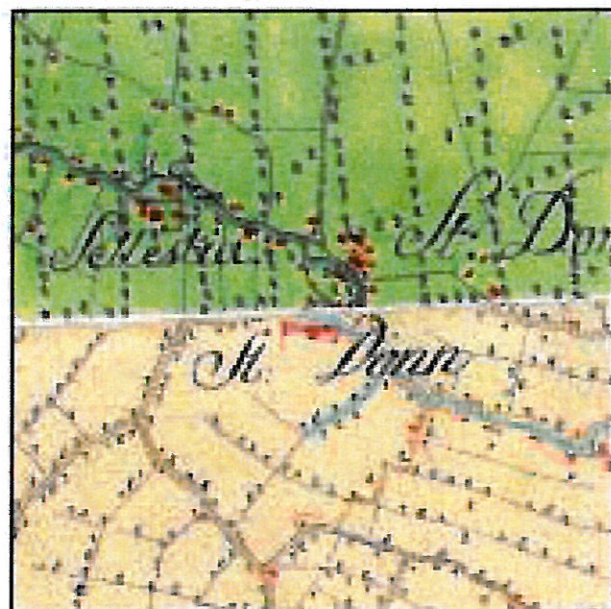


Proposta di perimetrazione CS, su base CS n

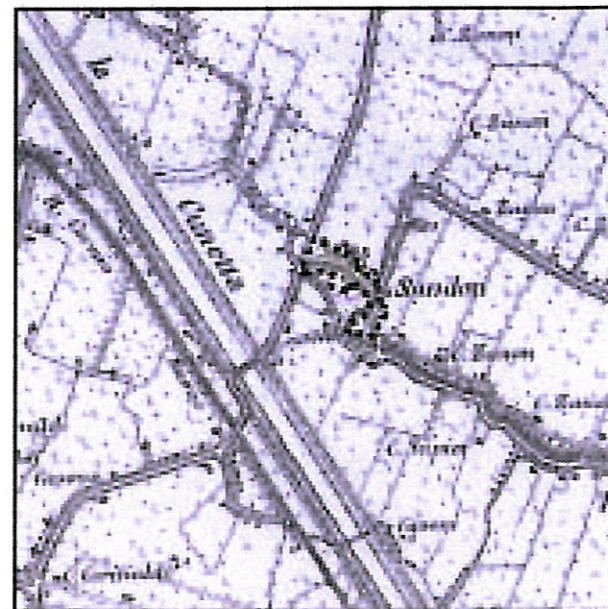
	COMUNE Codice ISTAT 027017 FOSSO'	SCHEDA CODICE N° 108-110
	PERIMETRAZIONE CENTRO STORICO LOCALITA' FOSSO'	



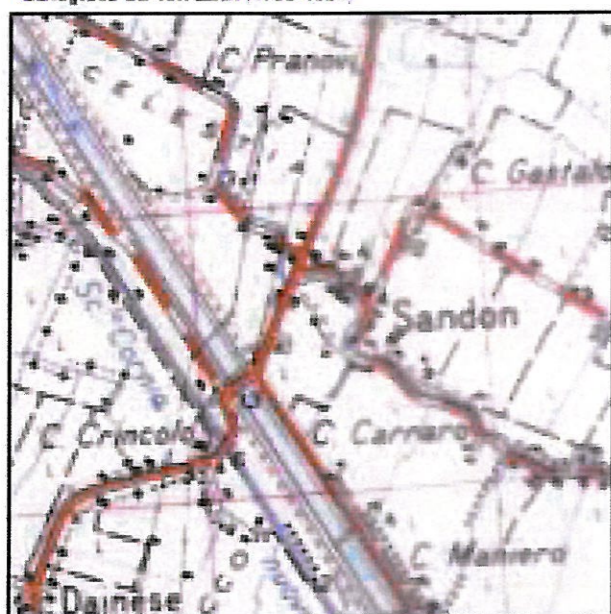
Proposta di perimetrazione CS, su base CS n



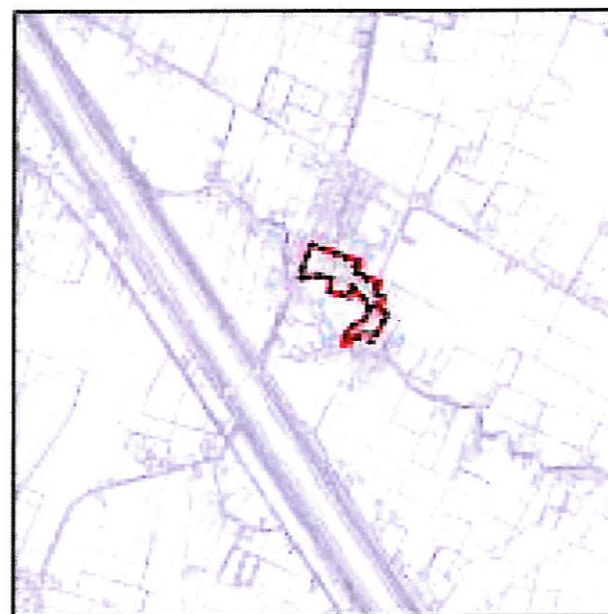
Cartografia del von Zech (1798-1804)



IGM Storico prima tavola (anno 1881 circa)



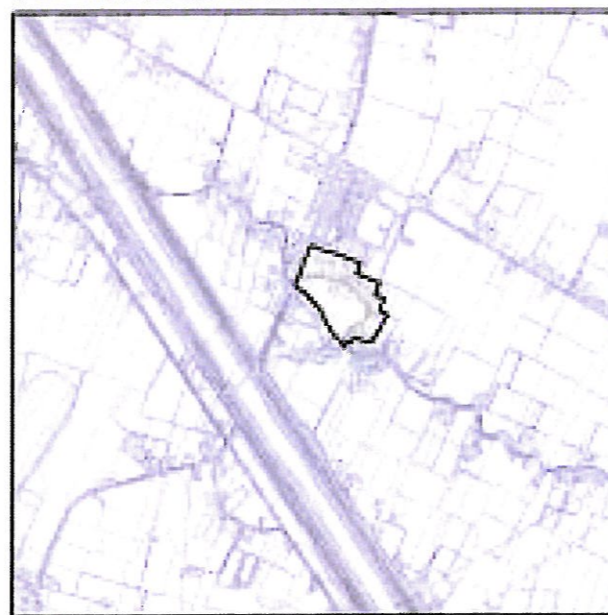
IGM anno 1911



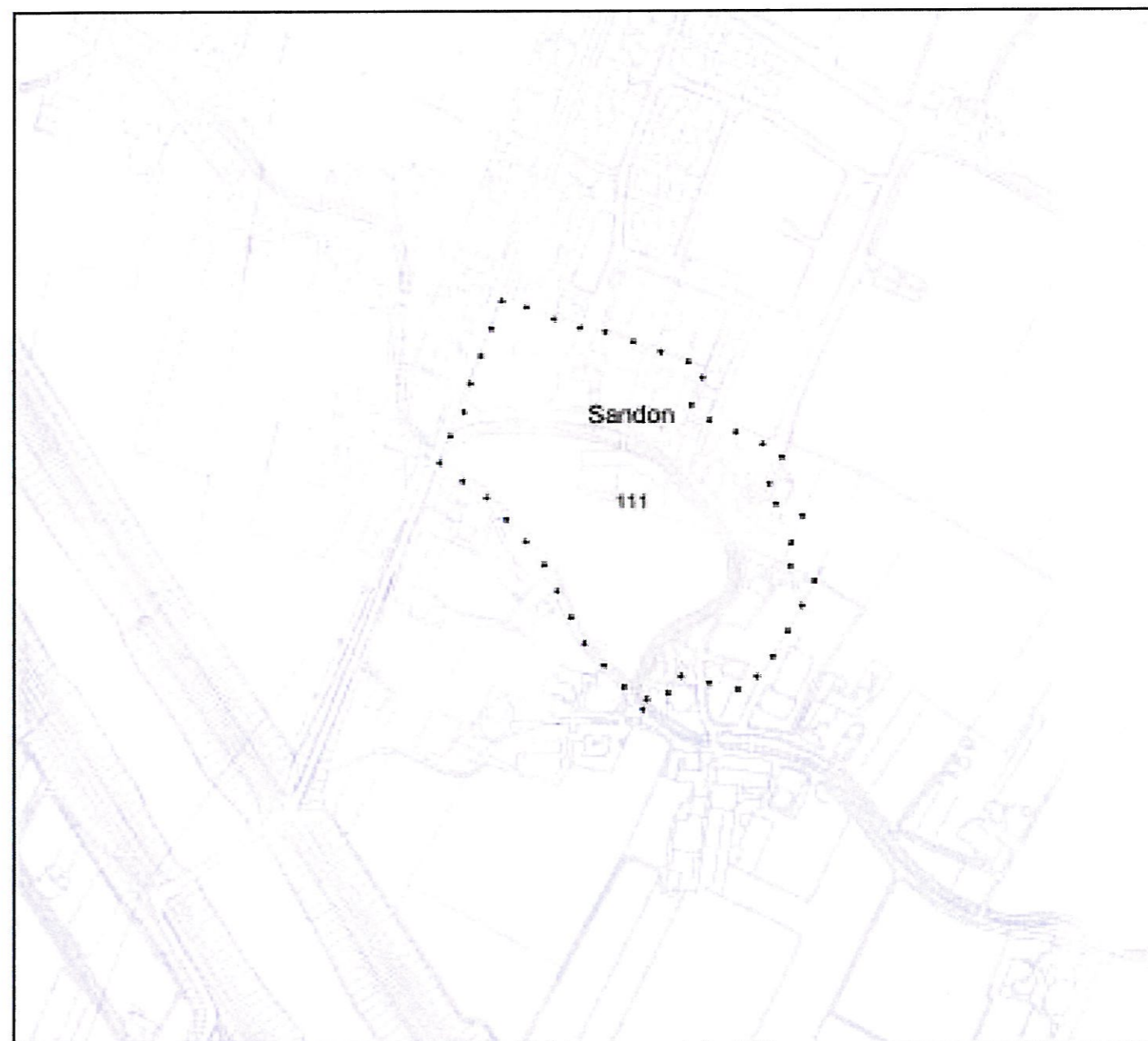
Perimetrazione CS da Atlante I: 6000 (linea tratteggiata nera) e da PR34 (linea continua rossa) su base C1 n



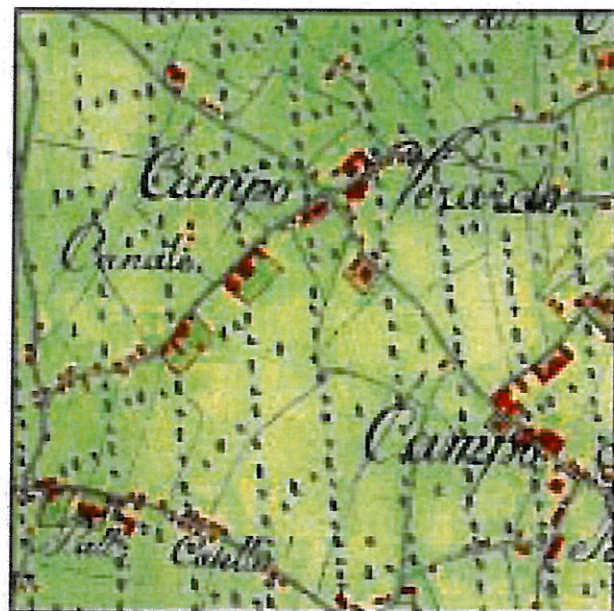
Elementi essenziali al CS riferiti potenzialmente riducibili ad esso, su base cartografo 2006



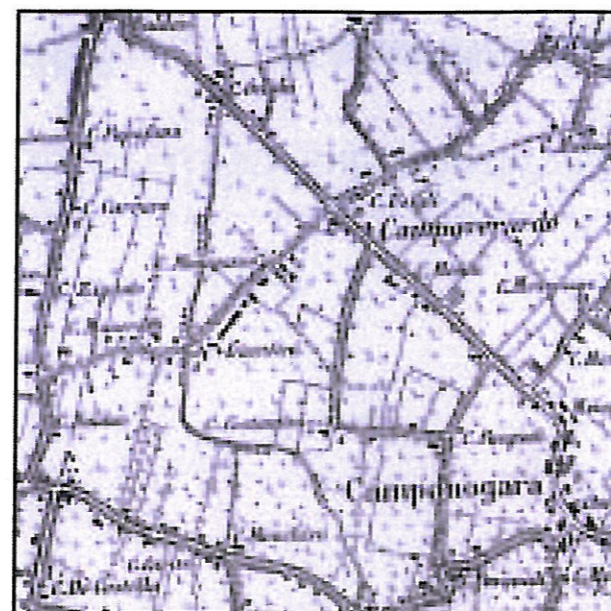
Proposta di perimetrazione CS, su base C1 n



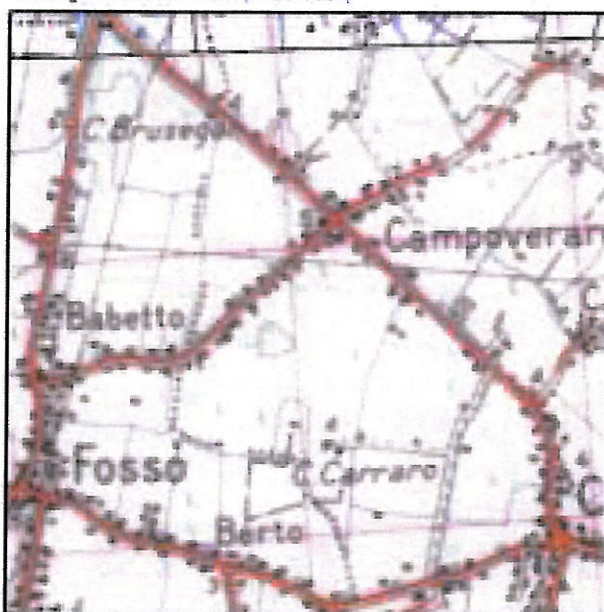
Proposta di perimetrazione CS, su base C1 n



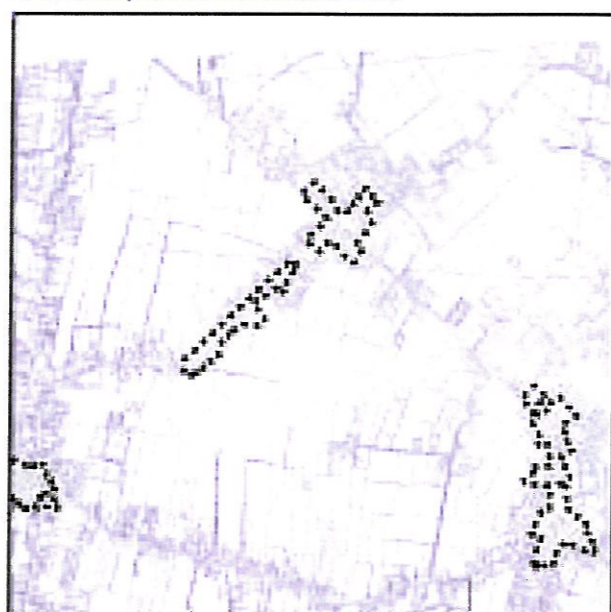
Cartografia del von Zach (1788-1804)



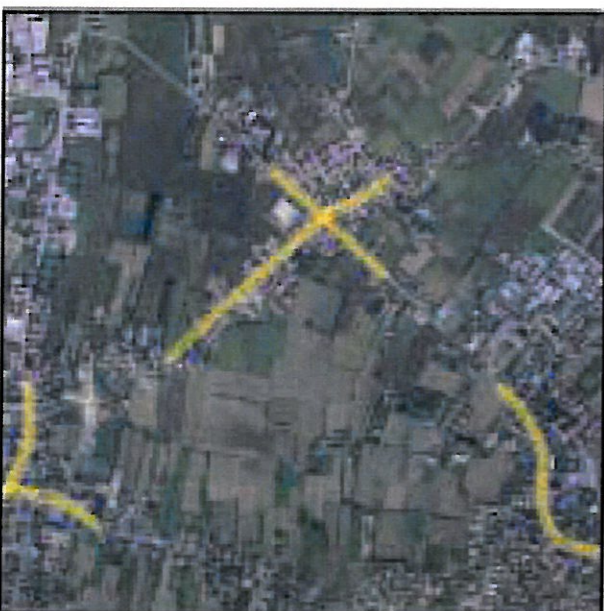
IGM Storico prima levata (anno 1851 circa)



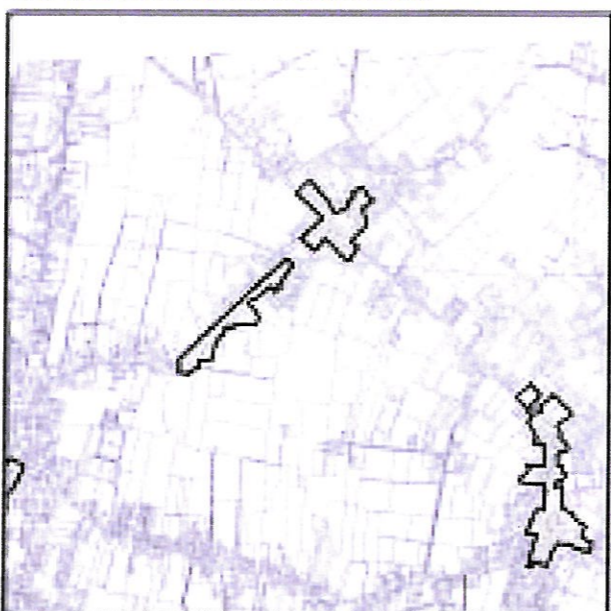
IGM anno 1991



Perimetrazione CS da Anzani (L. 80/90 linea tratteggiata nera) e da PROV (linea continua rossa) su base C2 n



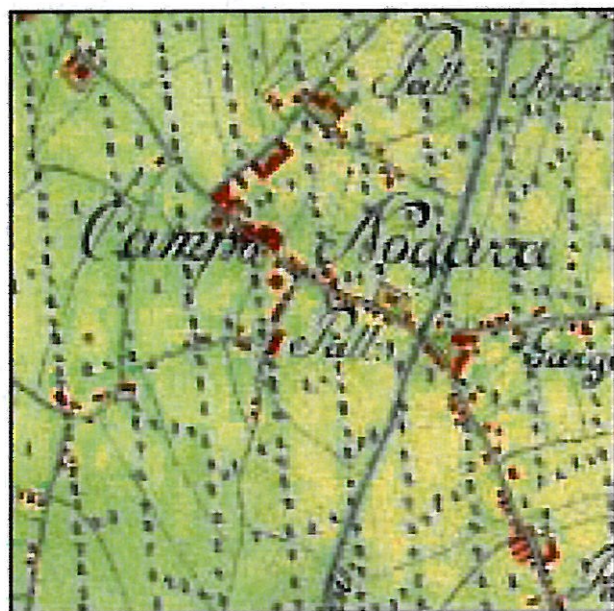
Elementi centri al CS ritenuti potenzialmente riducibili sul sito su base ortofoto 2006



Proposta di perimetrazione CS su base C2 n



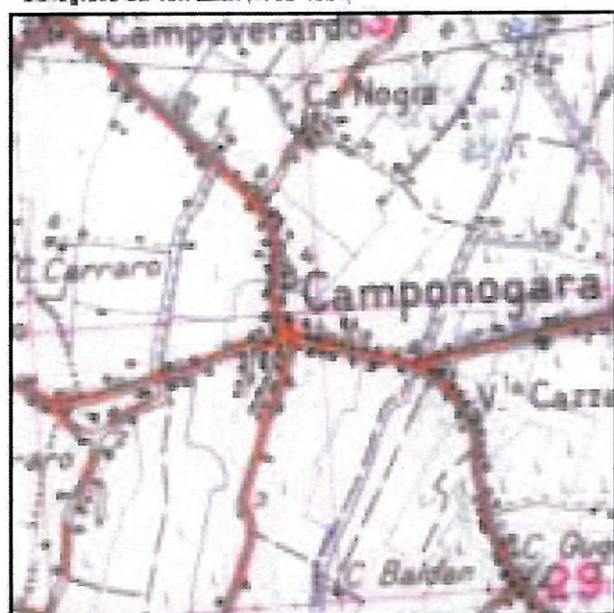
Proposta di perimetrazione CS su base C2 n



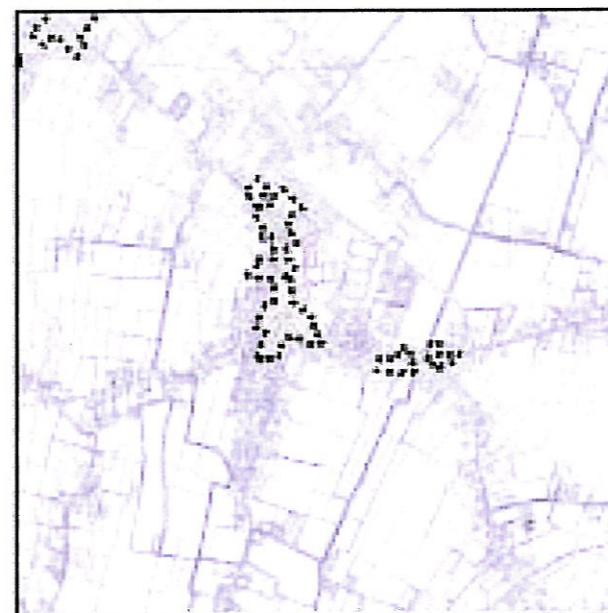
Cartografia del von Zach (1795-1804)



IGM Storico prima tavola (anno 1881 circa)



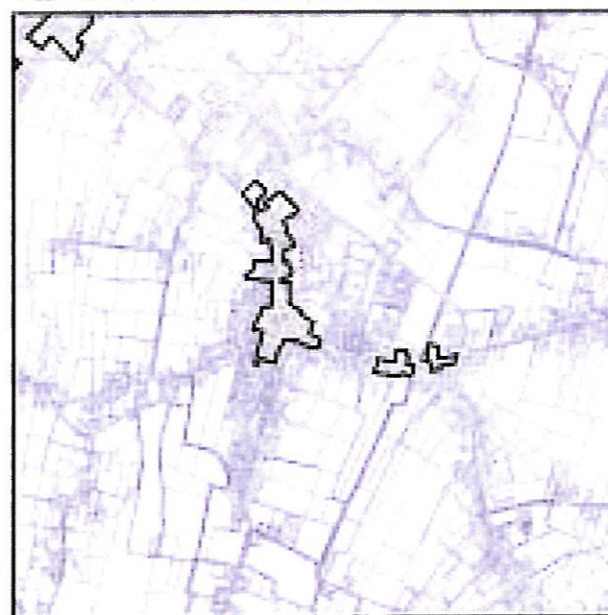
IGM anno 1941



Perimetrazione CS da Azimut 1: 80/85 (linea tratteggiata nera) e da PRUV (linea continua rossa) su base C1 n



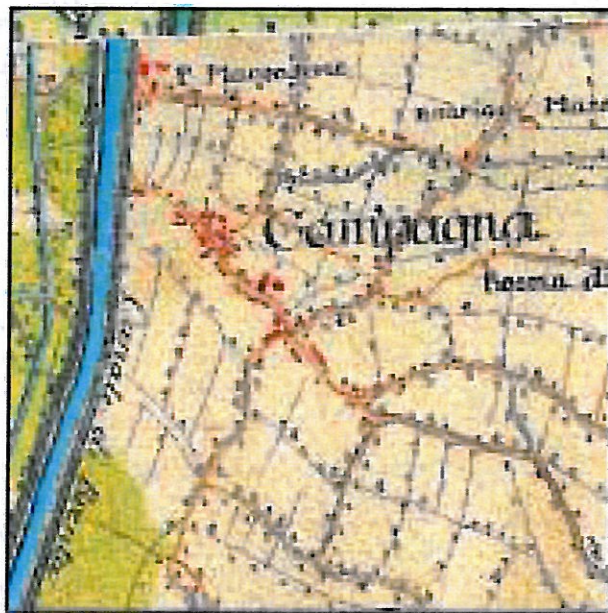
Elementi centrali al CS righe potenzialmente riducibili ad zero su base ortofoto 2006



Proposta di perimetrazione CS, su base C1 n



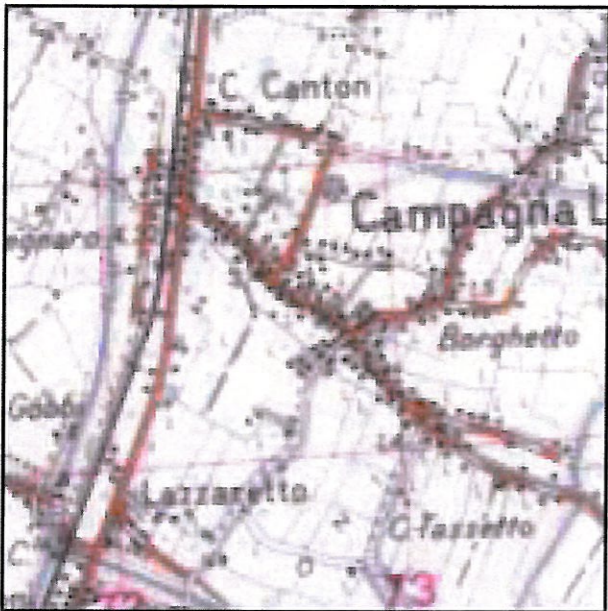
Proposta di perimetrazione CS, su base C1 n



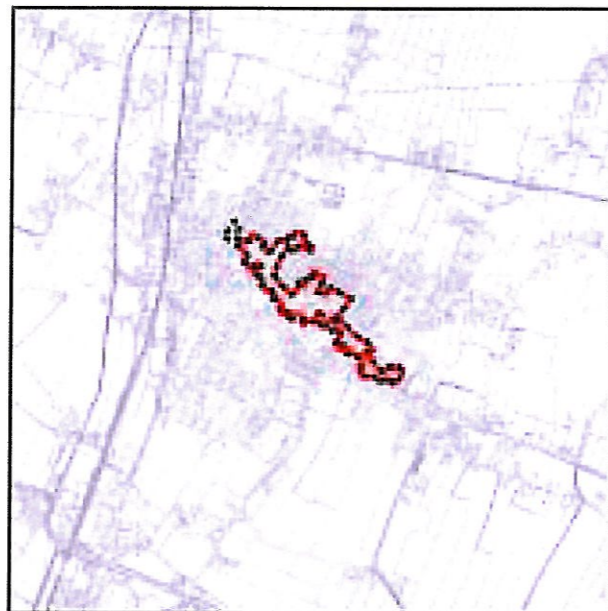
Cartografia del von Zach (1795-1804)



IGM Storico prima tavola (anno 1851 circa)



IGM anno 1901



Perimetrazione CS da Atanas (L. 8090 (linea tratteggiata nera) e da PROV (linea continua rossa) su base IGM n

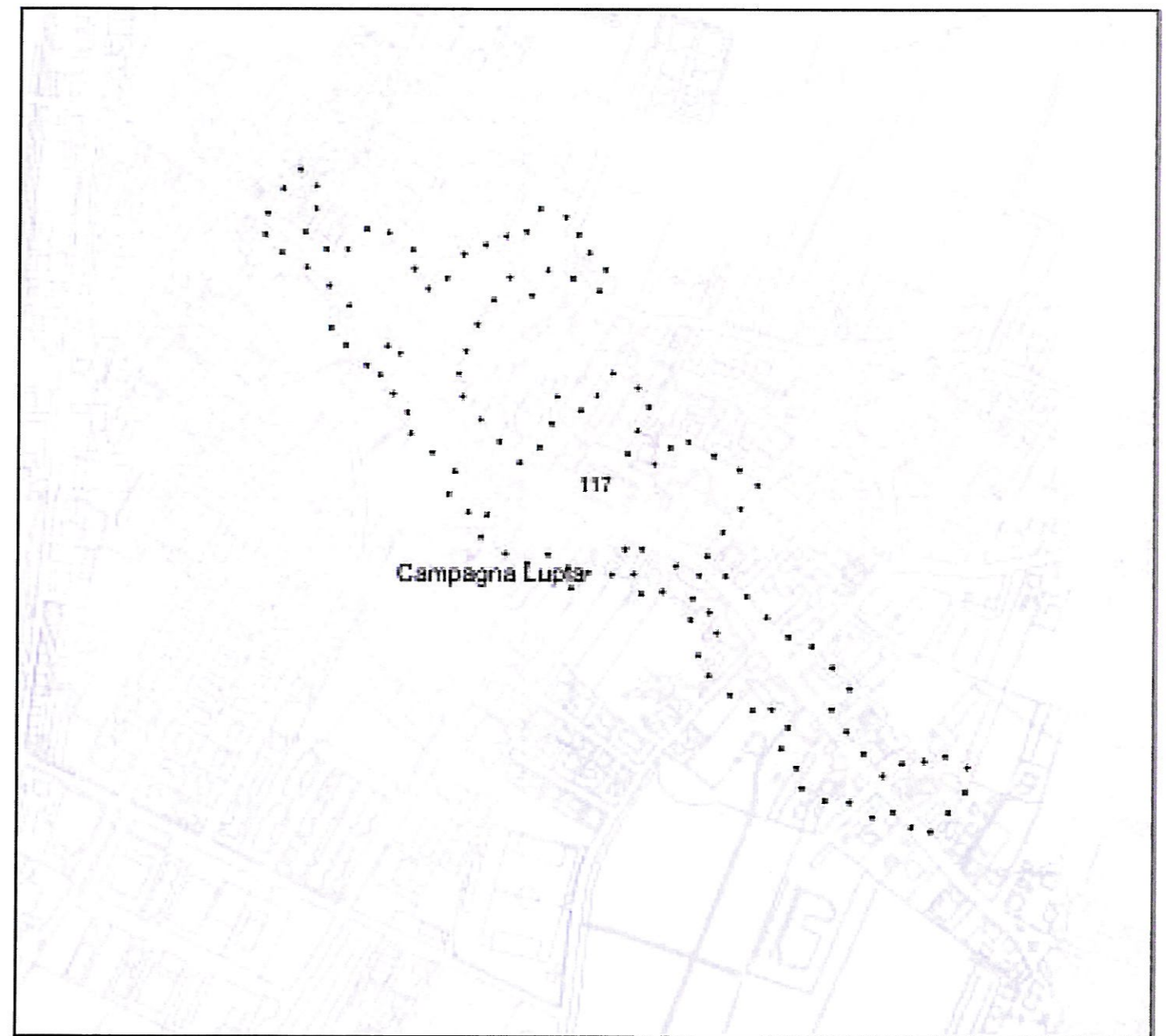


Elementi esterni al CS ritenuti potenzialmente riconducibili ad esso su base aereo foto 2006

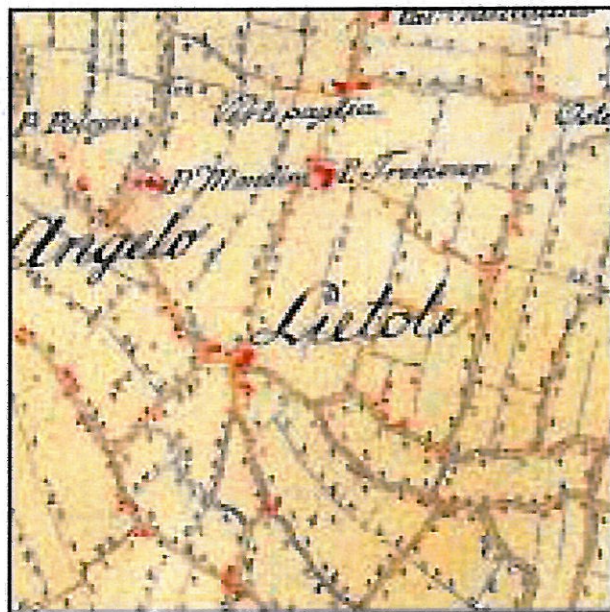


Proposta di perimetrazione CS, su base IGM n

	COMUNE Codice ISTAT 027002 CAMPAGNALUPIA	SCHEDA CODICE N° 117
	LOCALITA' CAMPAGNALUPIA	
PERIMETRAZIONE CENTRO STORICO		



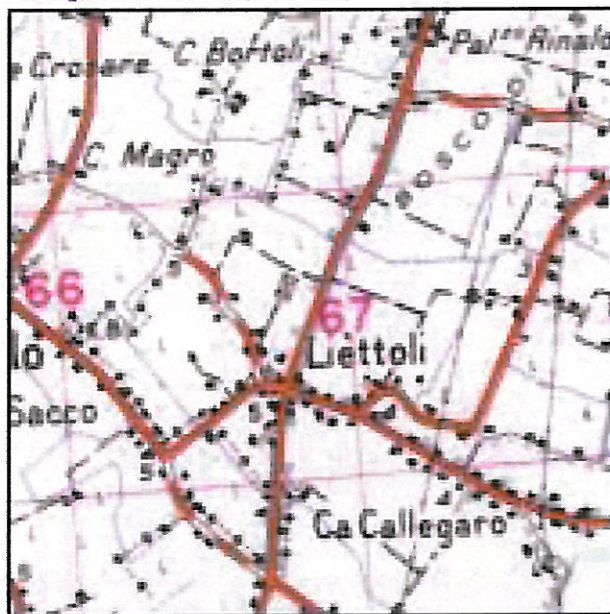
Proposta di perimetrazione CS, su base IGM n



Cartografia del von Zach (1798-1804)



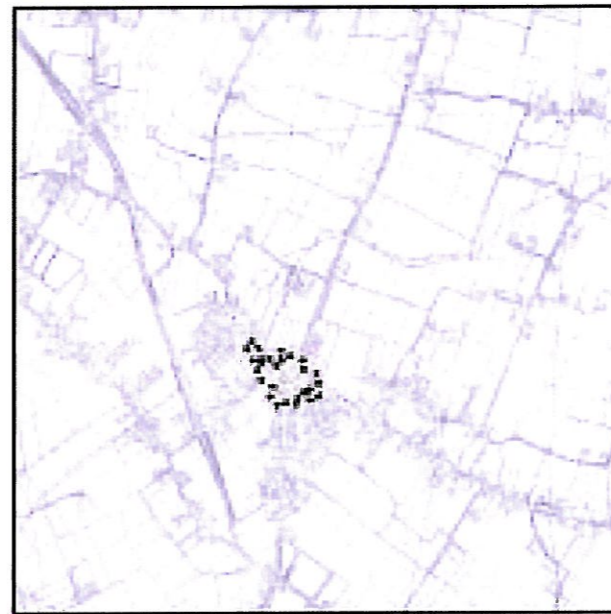
IGM Storico prima tavola (anno 1891 circa)



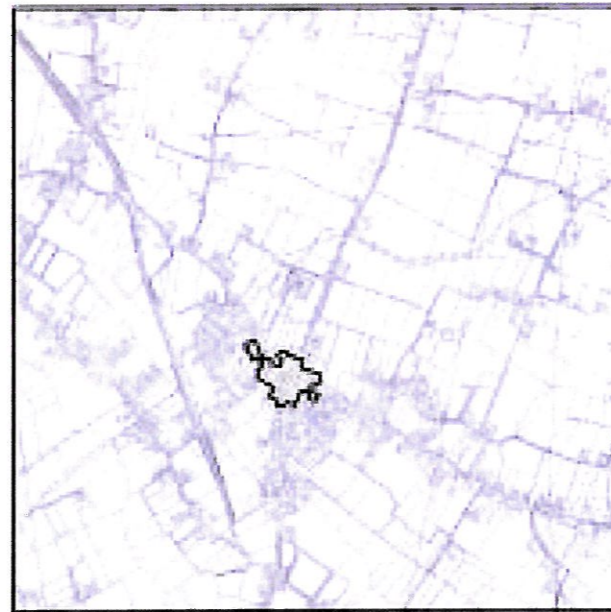
IGM anno 1991



Elementi centrali al CS e germe perimetrazione riconducibili ad esso su base aereo 2006

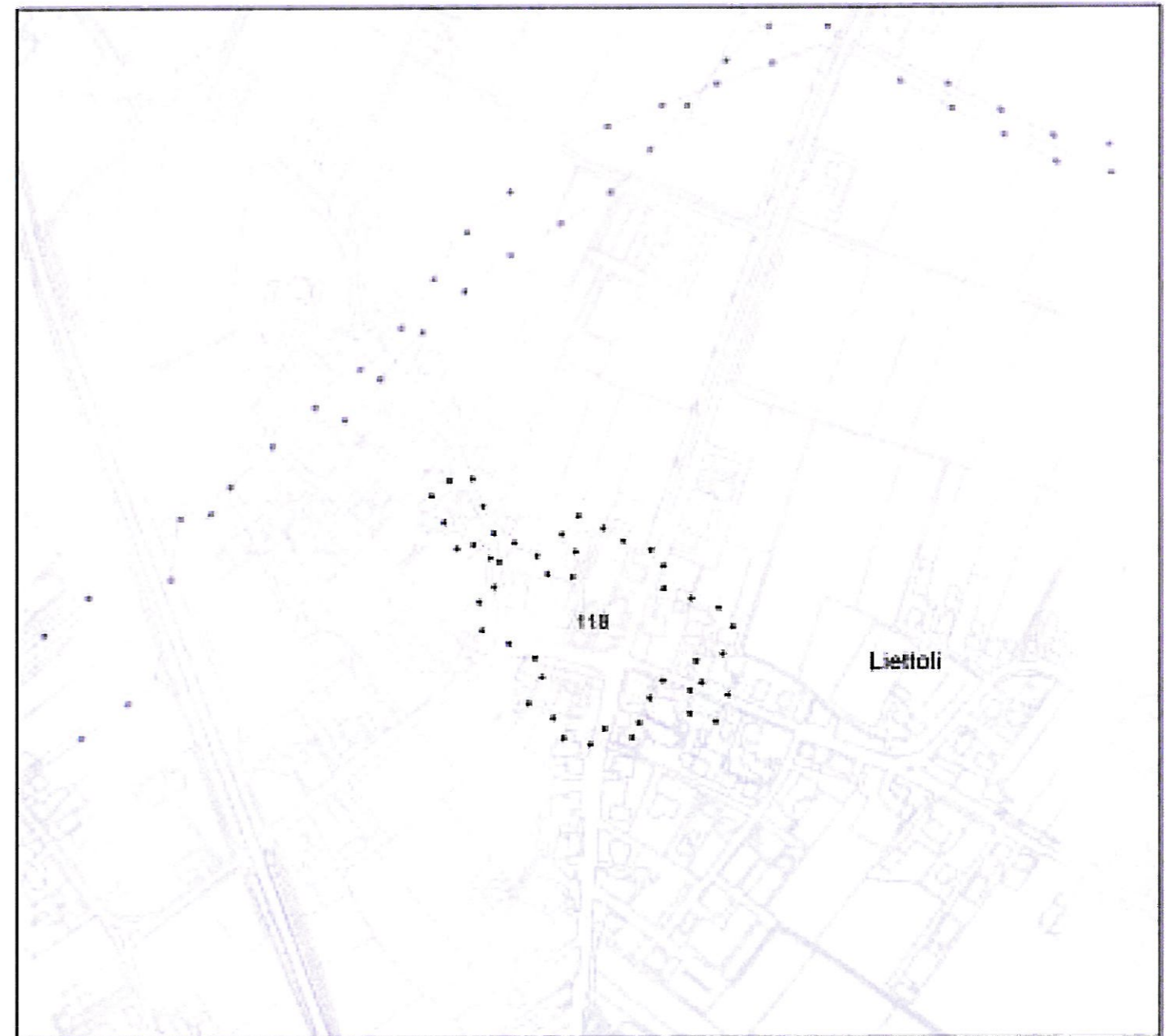


Perimetrazione CS da Atlante I - EGIS (linea tratteggiata nera) e da PROV (linea continua rossa) su base IGM



Proposta di perimetrazione CS, su base IGM

		COMUNE Codice ISTAT 027003 CAMPOLONGO MAGGIORE	SCHEDA CODICE N° 118
		LOCALITA' LIETOLI	
PERIMETRAZIONE CENTRO STORICO			



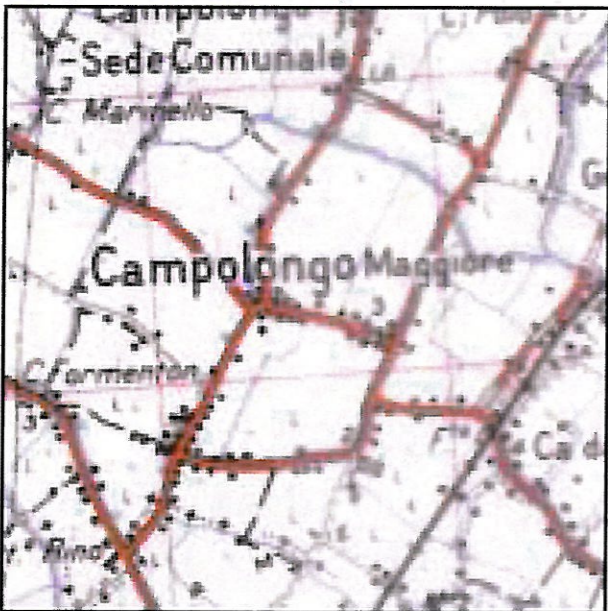
Proposta di perimetrazione CS, su base IGM



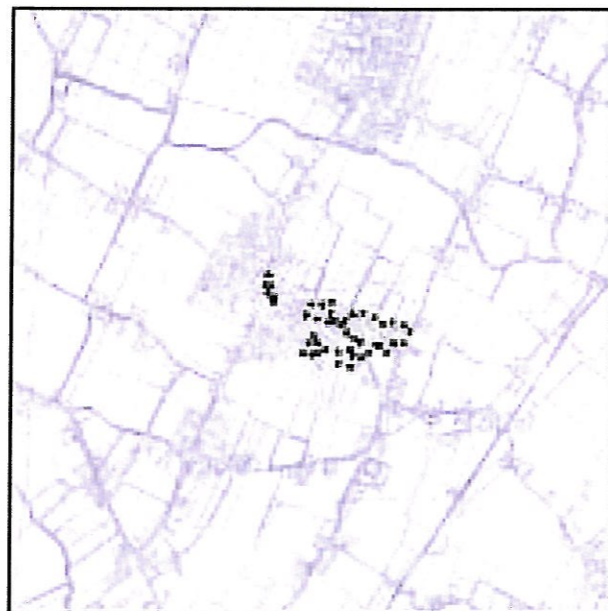
Cartografia del von Zach (1788-1804)



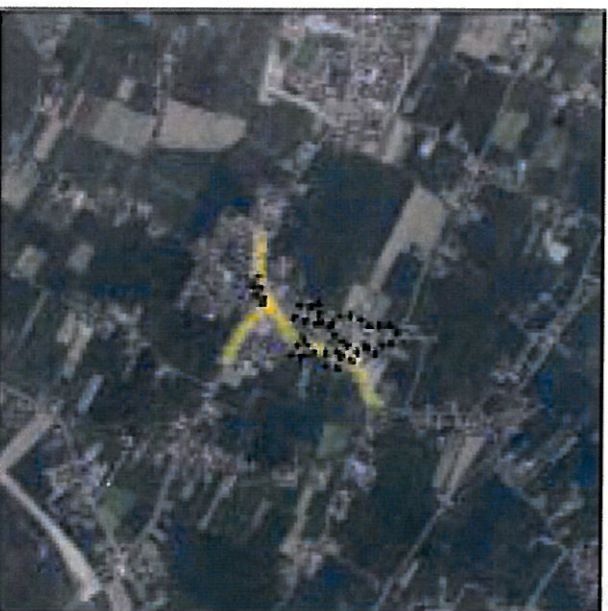
IGM Storico prima tavola (anno 1851 circa)



IGM anno 1911



Perimetrazione CS da ADAS (S. Marcellino (linea tratteggiata nera) e da PROV (linea continua rossa) su base IGM n

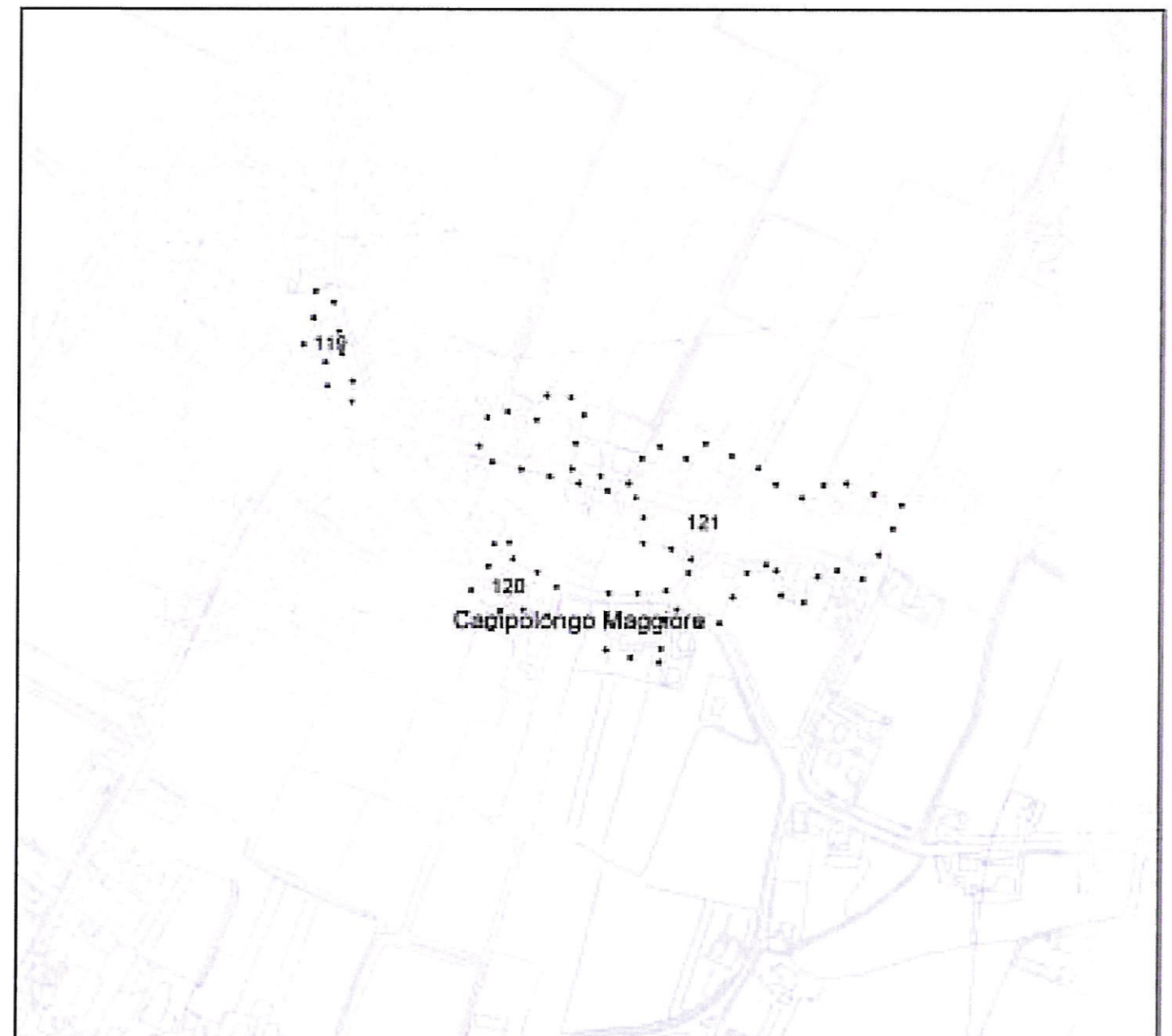


Elementi esterni al CS ritenuti potenzialmente riducibili ad esso su base aereofoto 2006



Proposta di perimetrazione CS, su base CF n

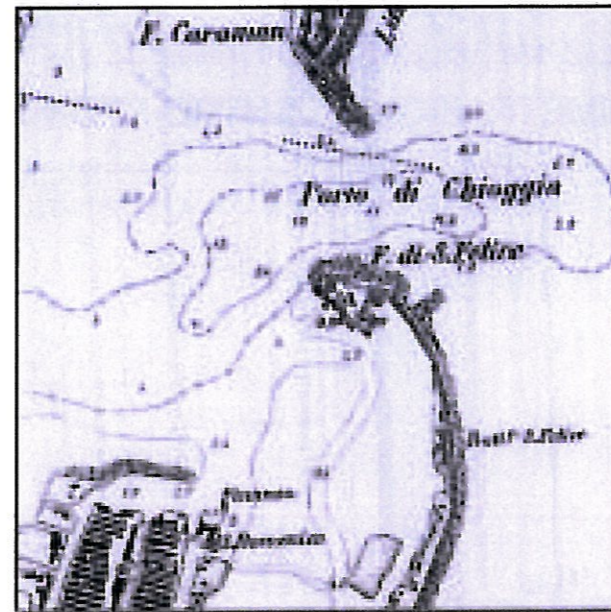
	COMUNE Codice ISTAT 027003 CAMPOLONGO MAGGIORE	SCHEDA CODICE N° 119-121
	LOCALITA' CAMPOLONGO MAGGIORE	
PERIMETRAZIONE CENTRO STORICO		



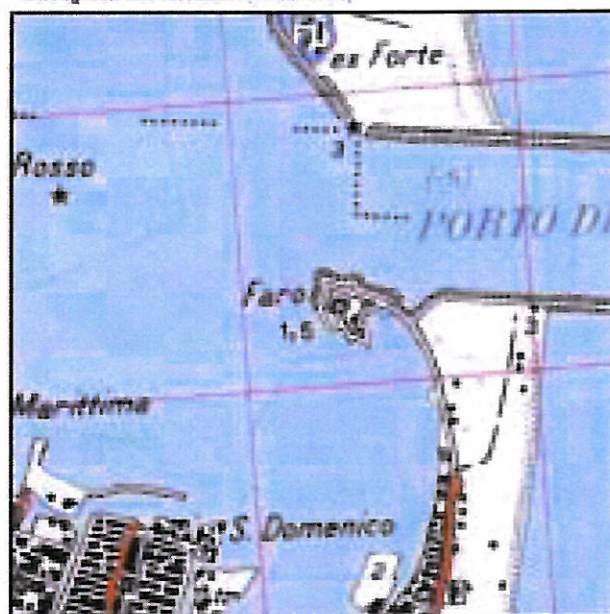
Proposta di perimetrazione CS, su base CF n



Cartografia del von Zach (1795-1804)



ICM storico prima tavola (anno 1801 circa)



ICM anno 1951



Perimetrazione CS da Abate (L. 80/80 (linea tratteggiata nera) e da PRG (linea continua rossa) su base Ctr n

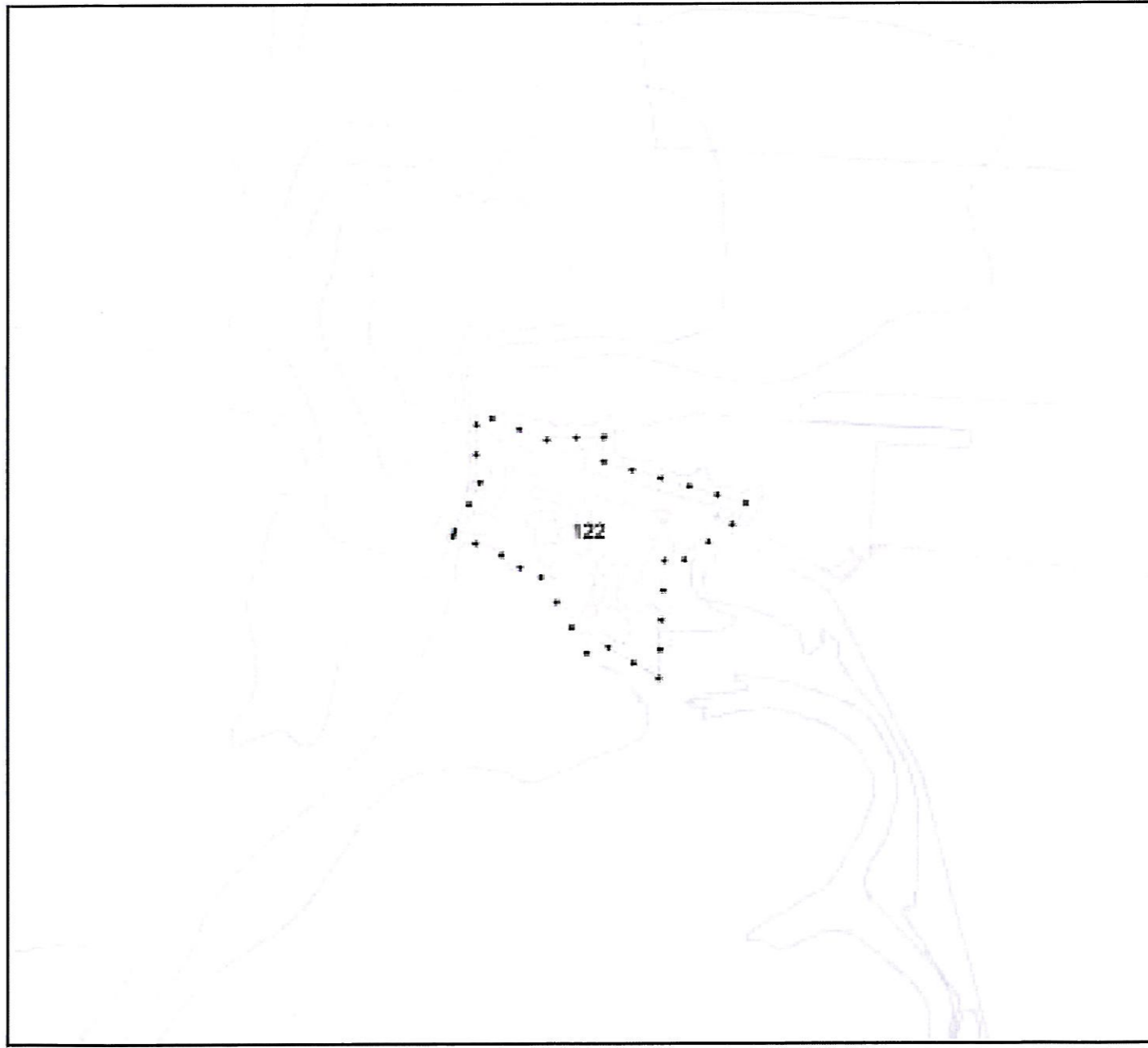


Elementi caratteri al CS e loro potenzialmente riducibili ad esso su base ortofoto 2006



Proposta di perimetrazione CS, su base Ctr n

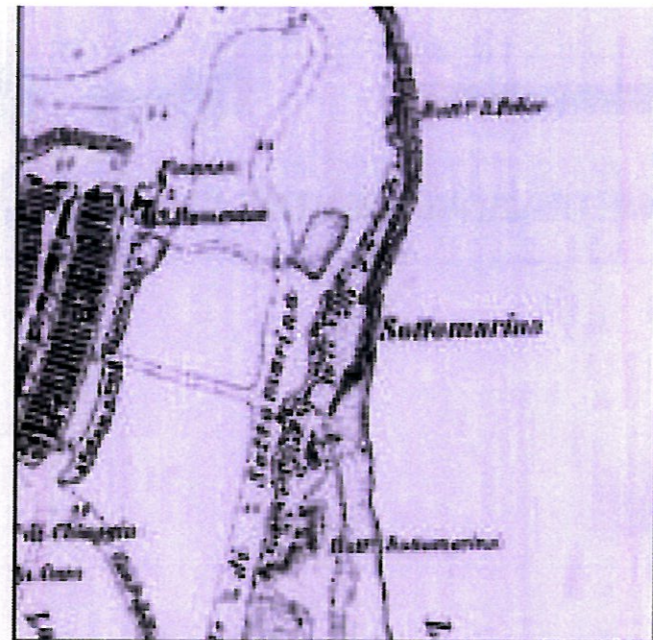
		COMUNE Codice ISTAT 027008 CHIOGGIA	SCHEDA CODICE N° 122
		PERIMETRAZIONE CENTRO STORICO	



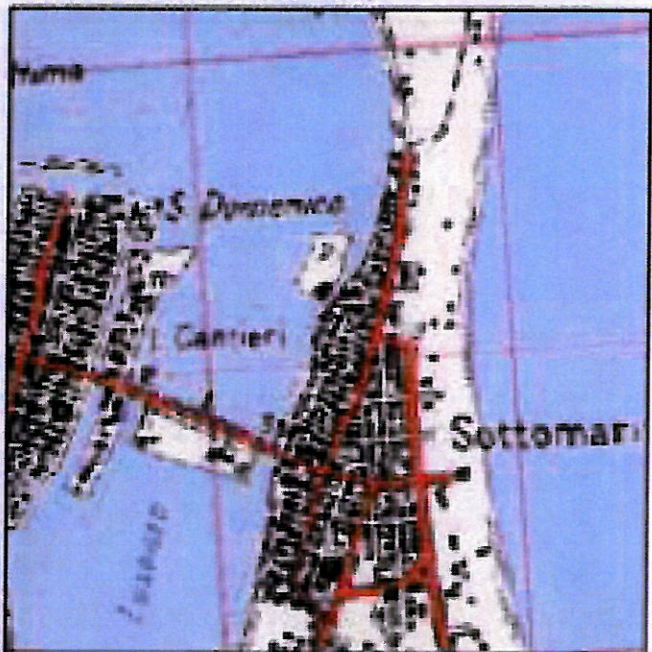
Proposta di perimetrazione CS, su base Ctr n



Cartografia del von Zach (1798-1804)



IGM Storico prima levata (anno 1881 circa)



IGM anno 1981



Perimetrazione CS da Atto Lr. 85/80 (linea tratteggiata nera) e da PRGV (linea continua rossa) su base Ctr n



Elementi esterni al CS vigente potenzialmente riconducibili ad esso, su base ortofoto 2006



Proposta di perimetrazione CS, su base Ctr n

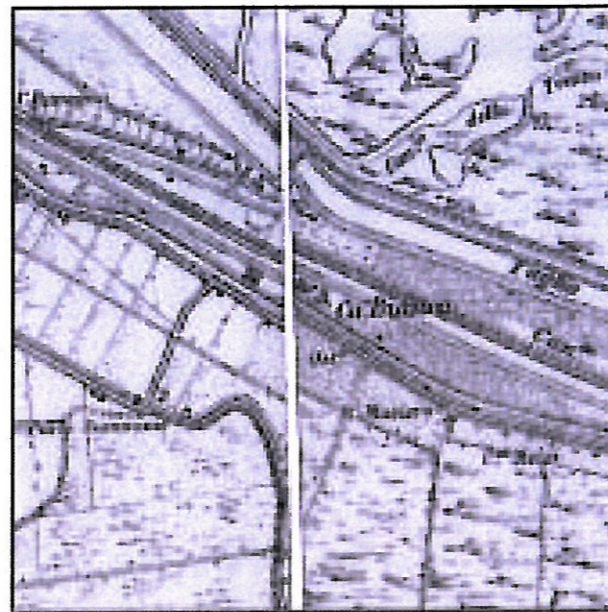
PERIMETRAZIONE CENTRO STORICO



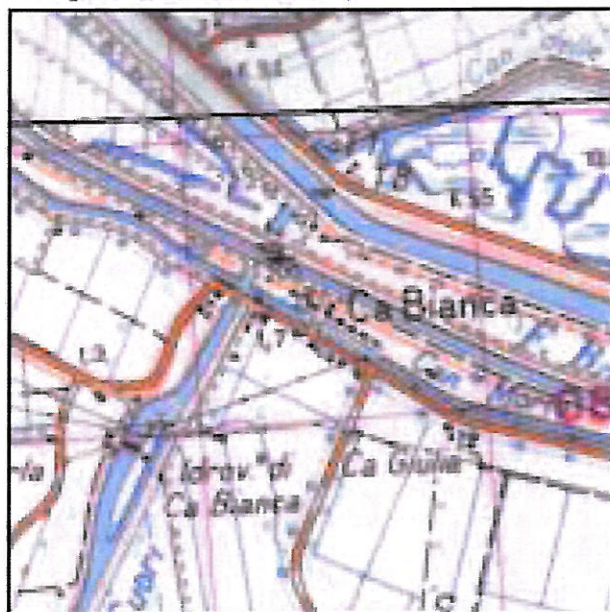
Proposta di perimetrazione CS, su base Ctr n



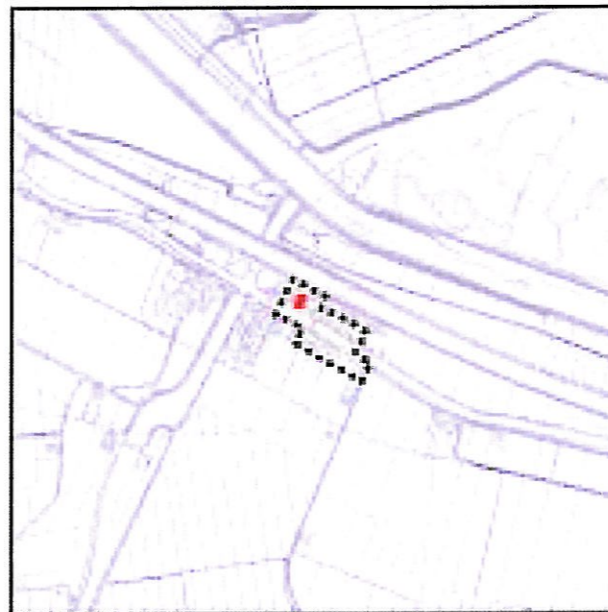
Cartografia del von Zech (1785-1804)




IGM Storico prima tavola (anno 1881 circa)



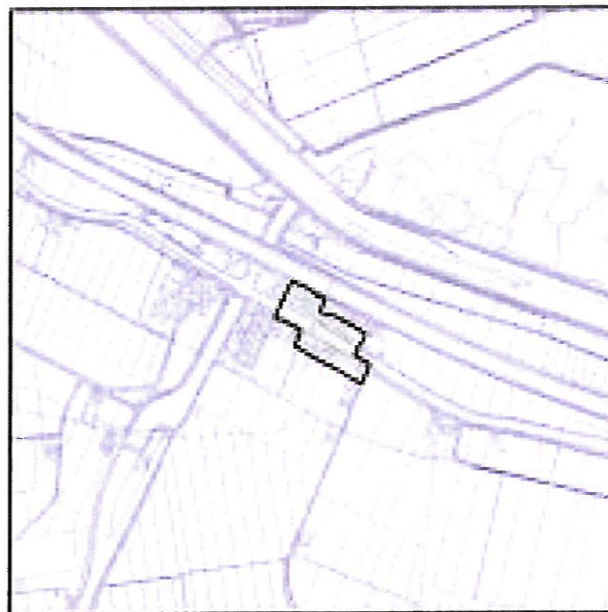
IGM anno 1941



Perimetrazione CS da Atlante I: B090 (linea tratteggiata nera) e da PR04 (linea continua rossa) su base Ctr n

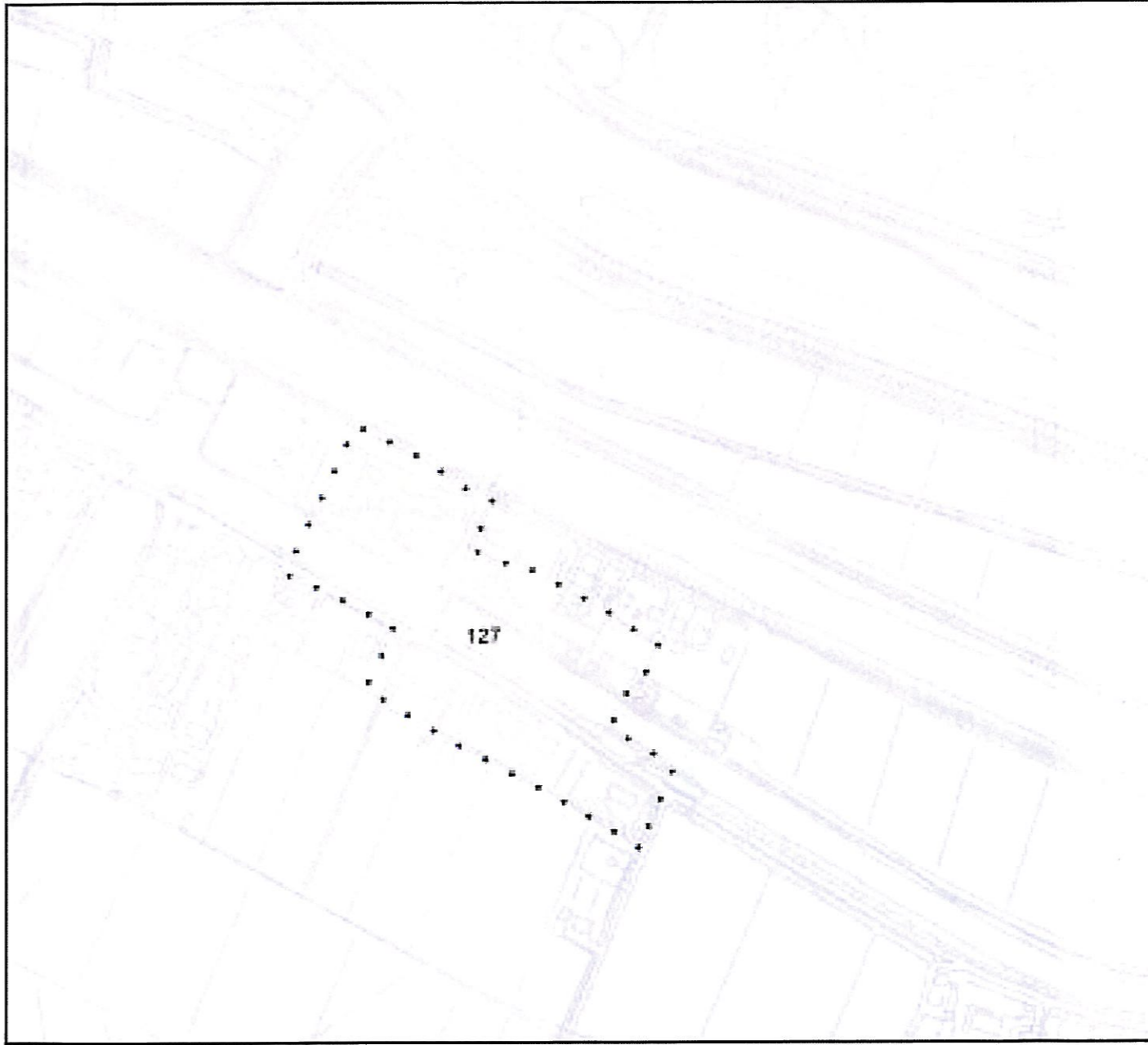


Elementi storici al CS rispetto potenzialmente riducibili ad esso, su base cartografo 2006



Proposta di perimetrazione CS, su base Ctr n

		COMUNE Codice ISTAT 027008 CHIOGGIA	SCHEDA CODICE N° 127
		PERIMETRAZIONE CENTRO STORICO LOCALITA' CA BIANCA	



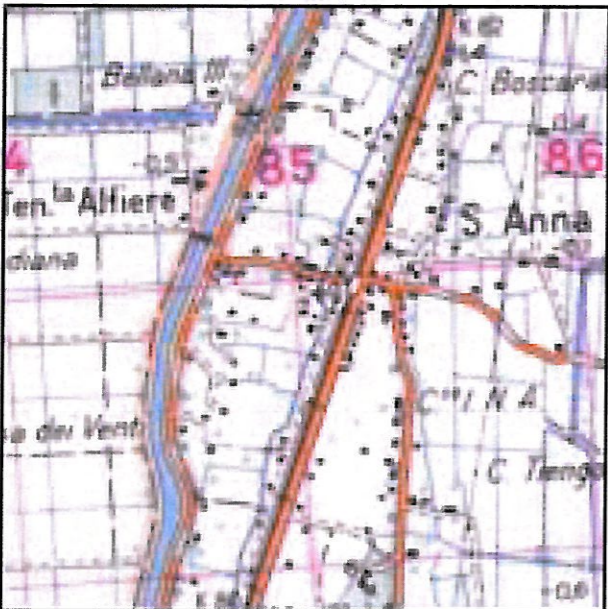
Proposta di perimetrazione CS, su base Ctr n



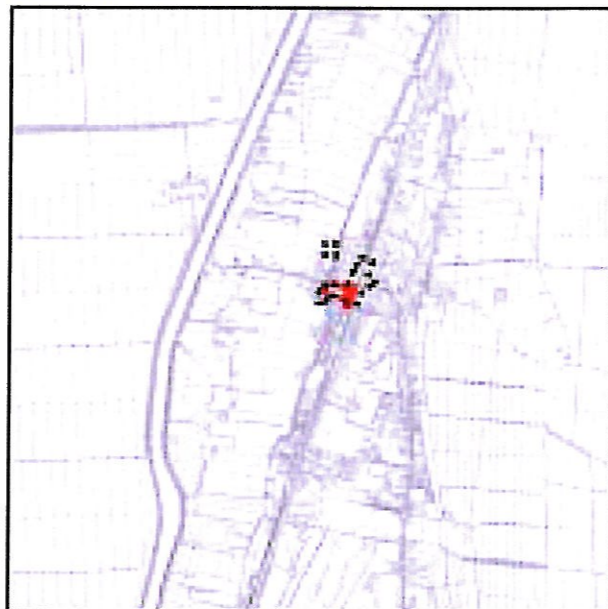
Cartografia del von Zach (1795-1804)



IGM Storico prima tavola (anno 1851 circa)



IGM anno 1941





Perimetrazione CS da Aziano (1: 6090) (linea tratteggiata nera) e da PROV (linea continua rossa) su base CI n

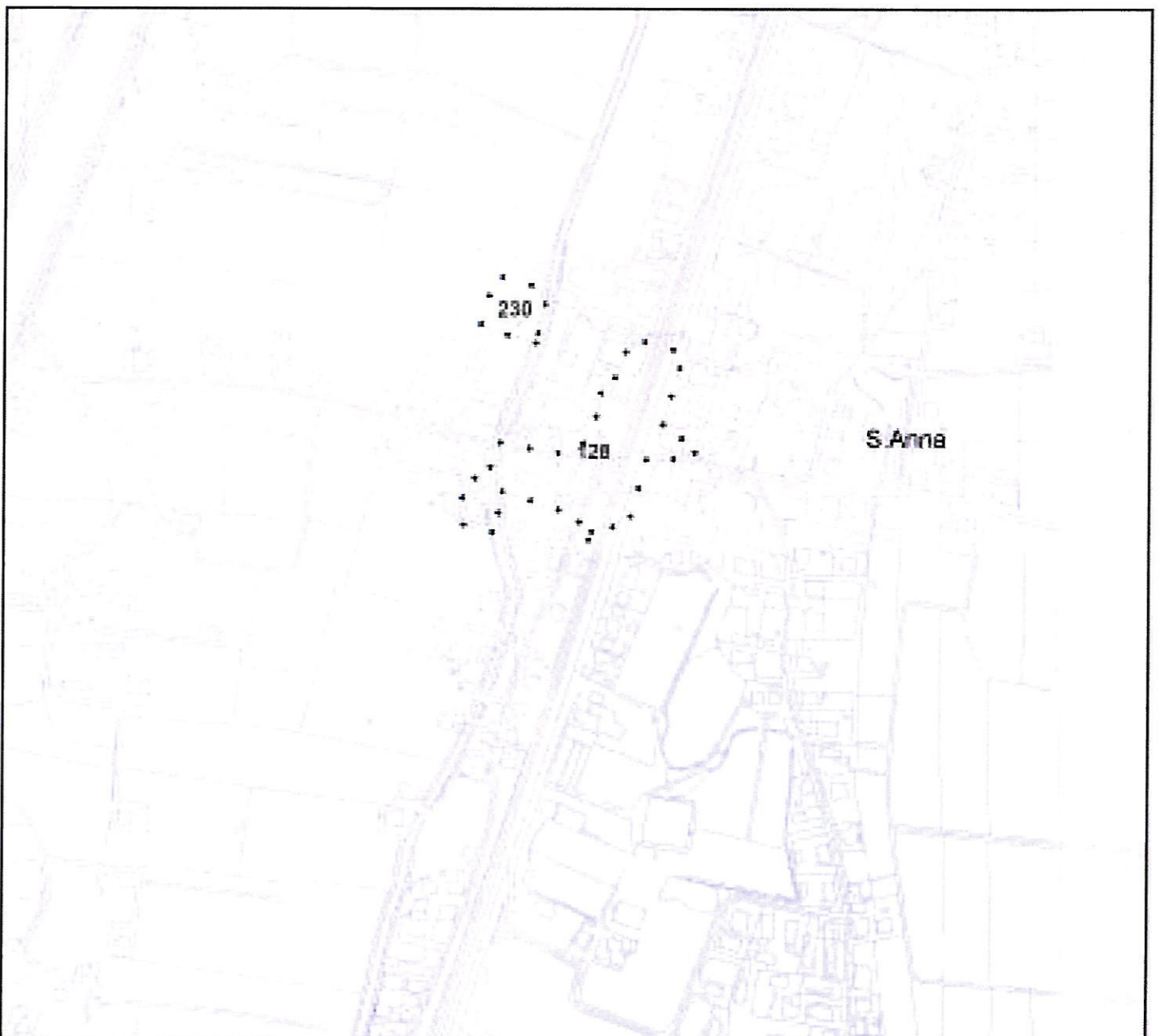


Elementi esterni al CS ritenuti potenzialmente riducibili ad esso su base aereofoto 2006

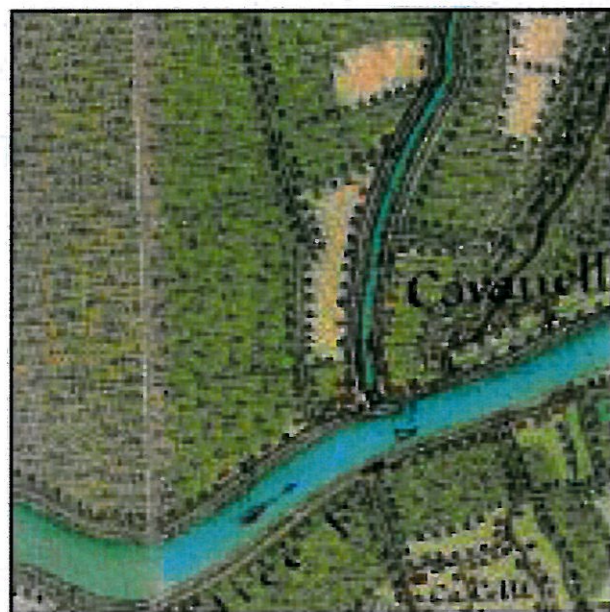


Proposta di perimetrazione CS, su base CI n

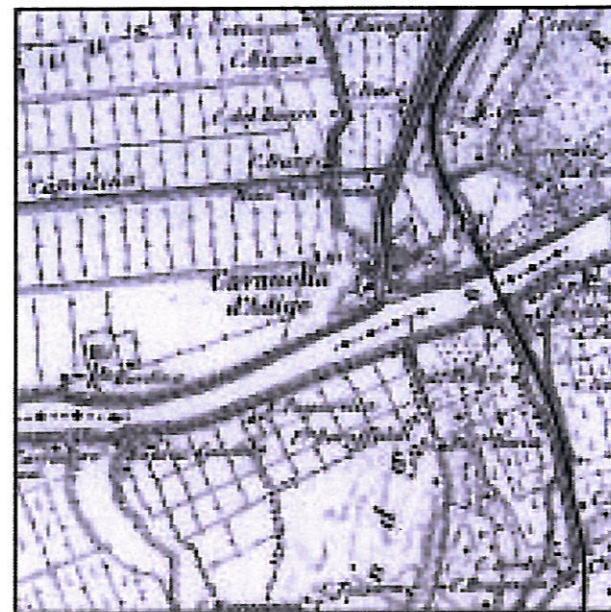
 	COMUNE Codice ISTAT 027008 CHIOGGIA	SCHEDA CODICE N° 128-230
	LOCALITA' SANT'ANNA	
PERIMETRAZIONE CENTRO STORICO		



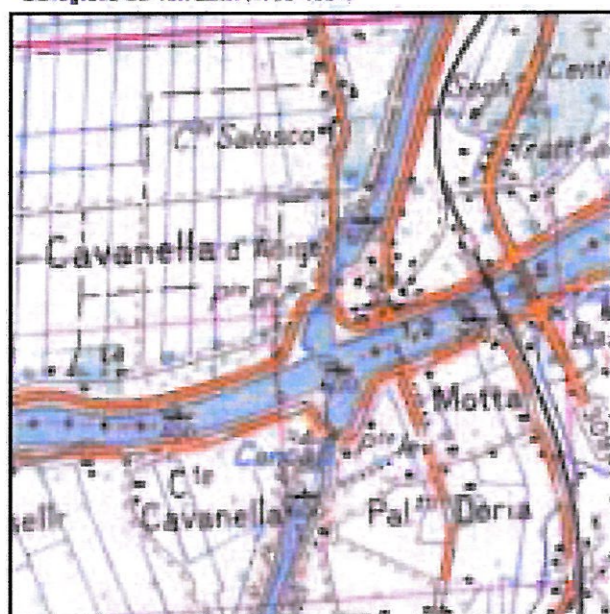
Proposta di perimetrazione CS, su base CI n



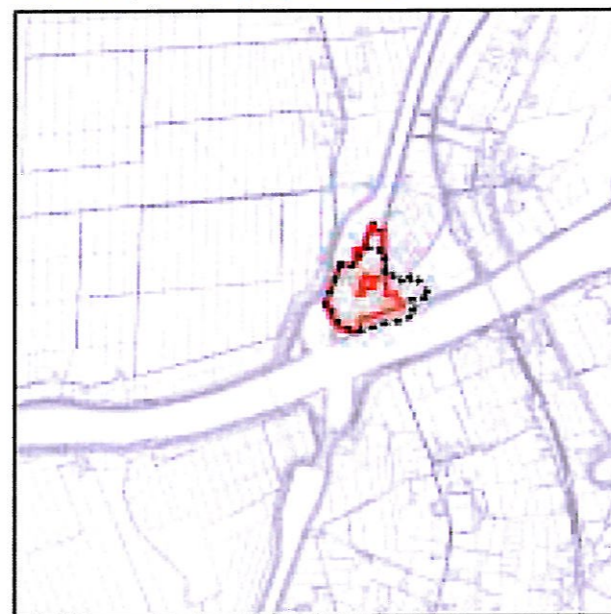
Cartografia del von Zach (1795-1804)



IGM Storico prima tavola (anno 1801 circa)



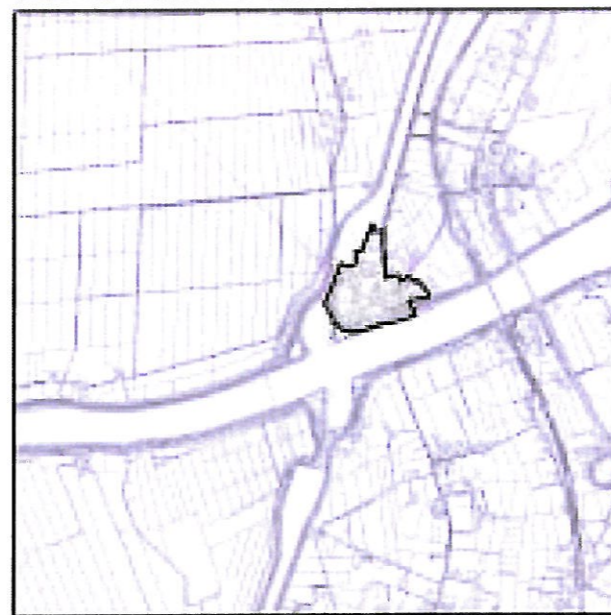
IGM anno 1891



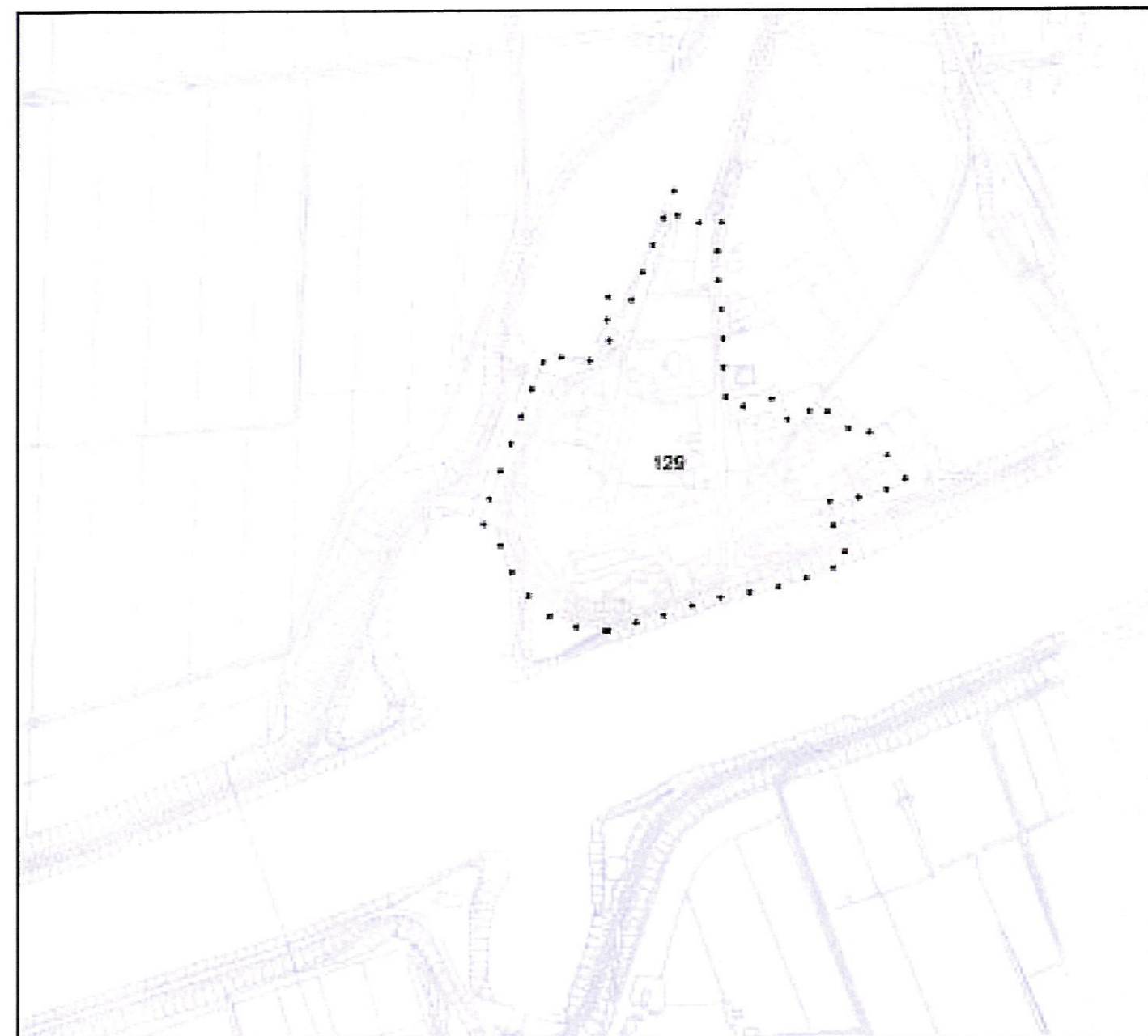
Perimetrazione CS da Atlante I (1898) (linea tratteggiata nera) e da PRG (linea continua rossa) su base C1 n



Elementi storici al CS rispetto perimetrazione ricostruibile ad esso su base cartografa 2006



Proposta di perimetrazione CS, su base C1 n



Proposta di perimetrazione CS, su base C1 n



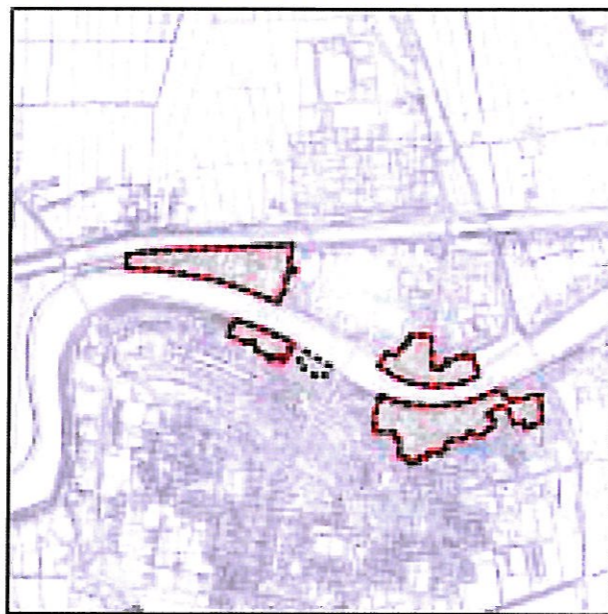
Cartografia del von Zach (1798-1804)



IGM Storico prima tavola (anno 1891 circa)



IGM anno 1961



Perimetrazione CS da Atlante I: EGRO (linea tratteggiata nera) e da PROV (linea continua rossa) su base IG n

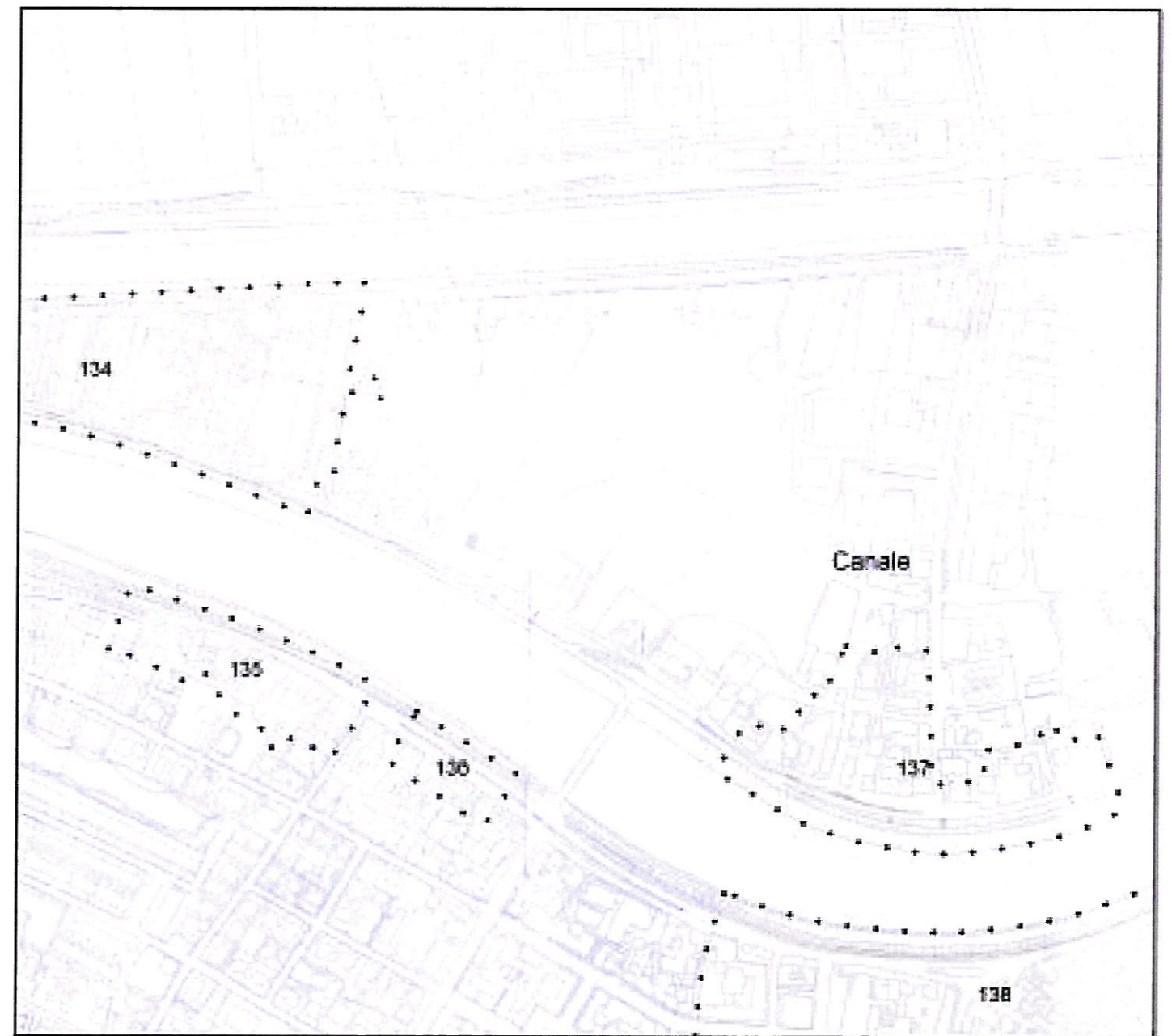


Elementi esterni al CS ritenuti potenzialmente riconducibili ad esso su base aereo foto 2006



Proposta di perimetrazione CS, su base IG n

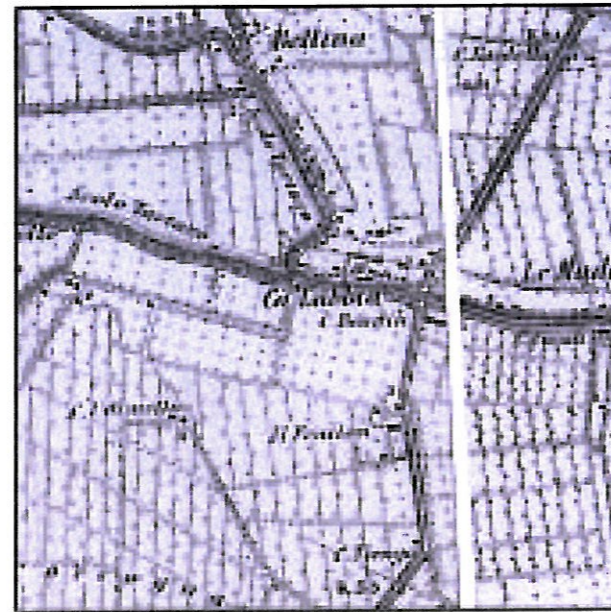
	COMUNE Codice ISTAT 027005 CAVARZERE	SCHEDA CODICE N° 135-137
	LOCALITA' CAVARZERE	
PERIMETRAZIONE CENTRO STORICO		



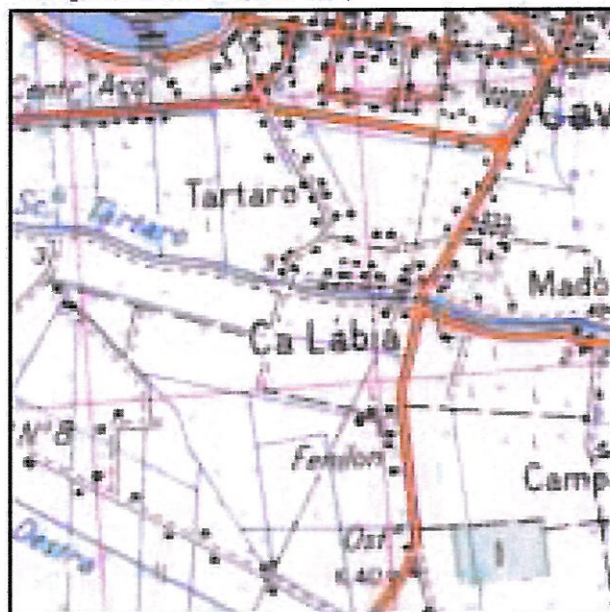
Proposta di perimetrazione CS, su base IG n



Cartografia del von Zich (1798-1804)



IGM Storico prima tavola (anno 1891 circa)



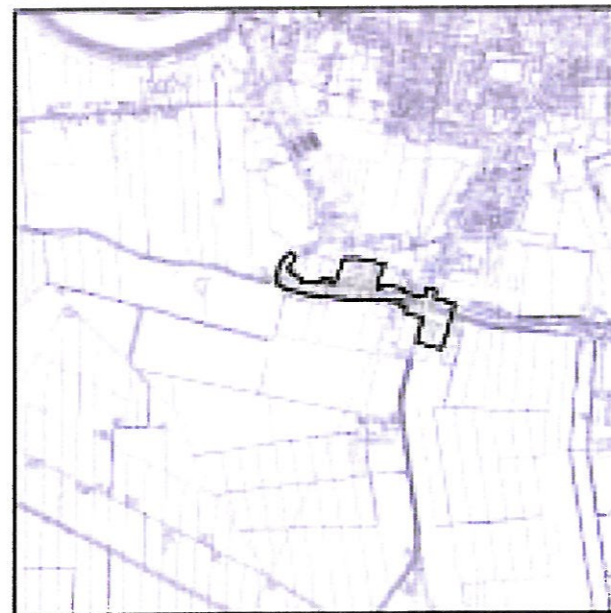
IGM anno 1991



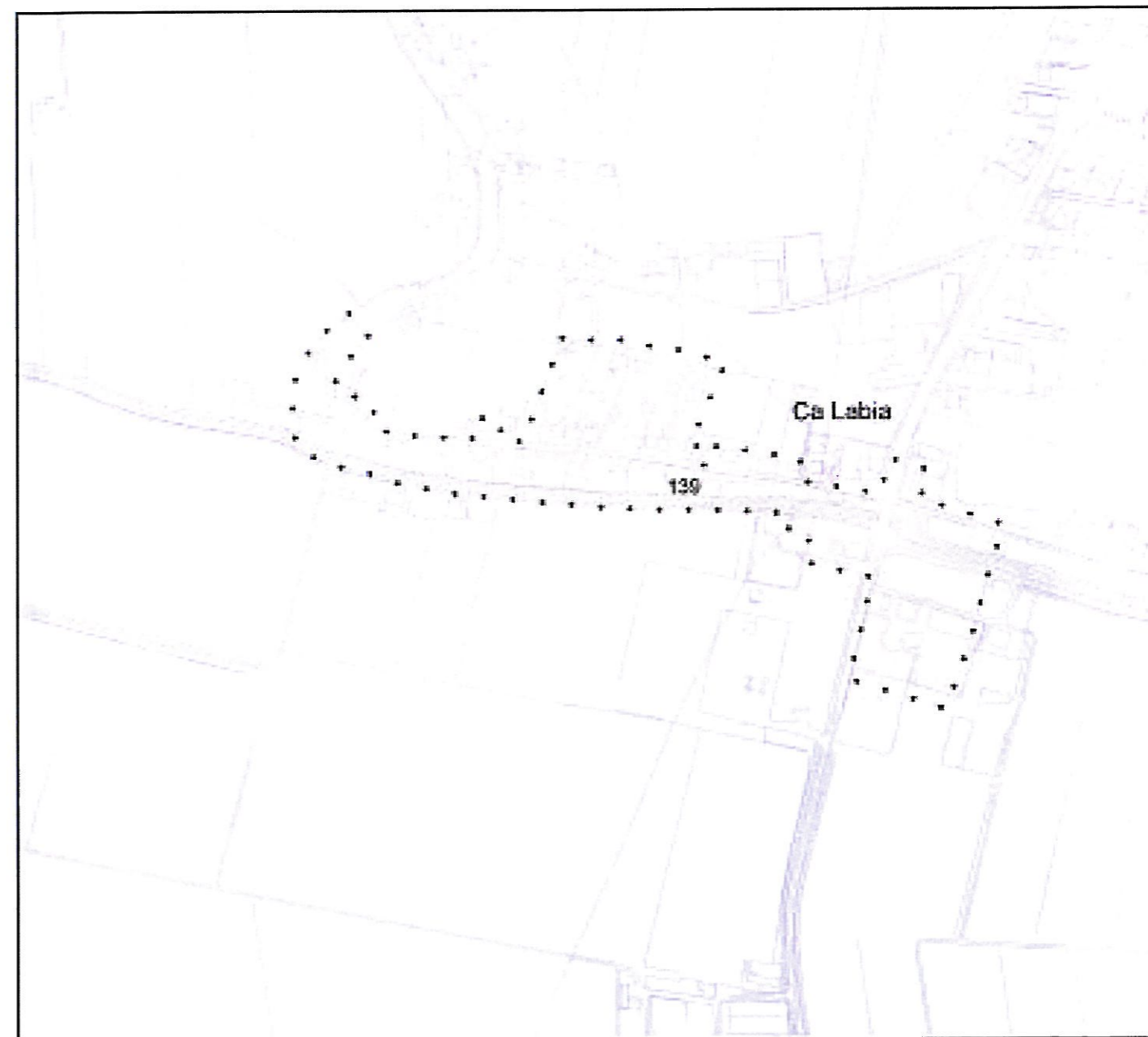
Perimetrazione CS da Ateneo I.1. BDRS (linea tratteggiata nera) e da PRG (linea continua rossa) su base C1 n



Elementi esterni al CS eligible per trattamenti riducibili ad esso, su base ottobre 2000



Proposta di perimetrazione CS, su base C1 n



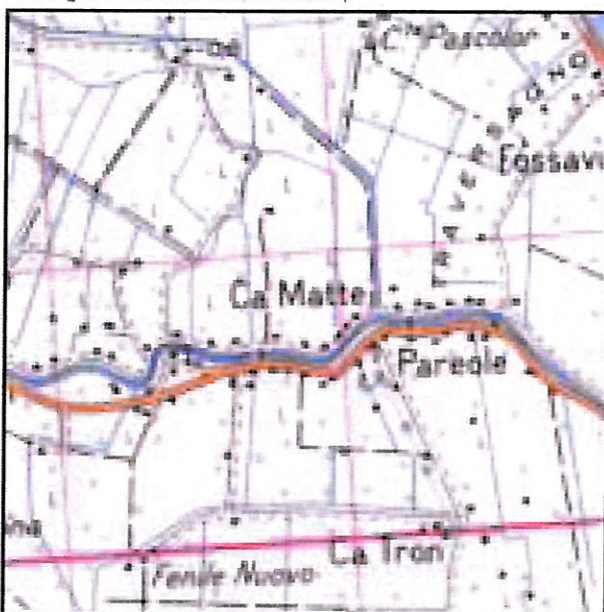
Proposta di perimetrazione CS su base C1 n



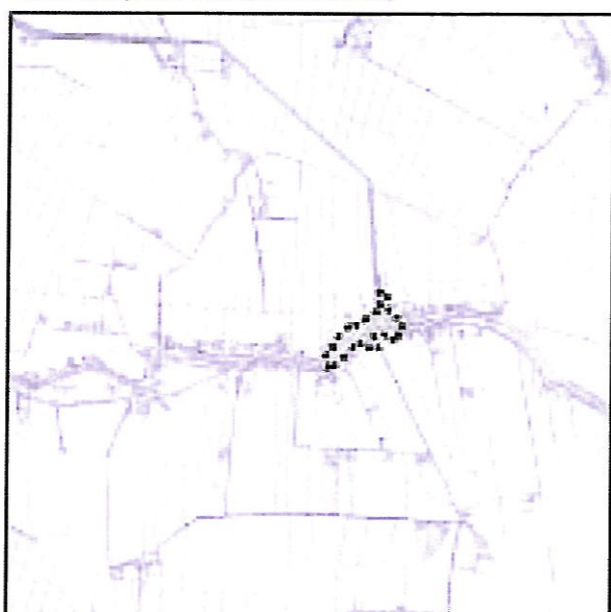
Cartografia del von Zach (1788-1804)




IGM Storico prima tavola (anno 1851 circa)



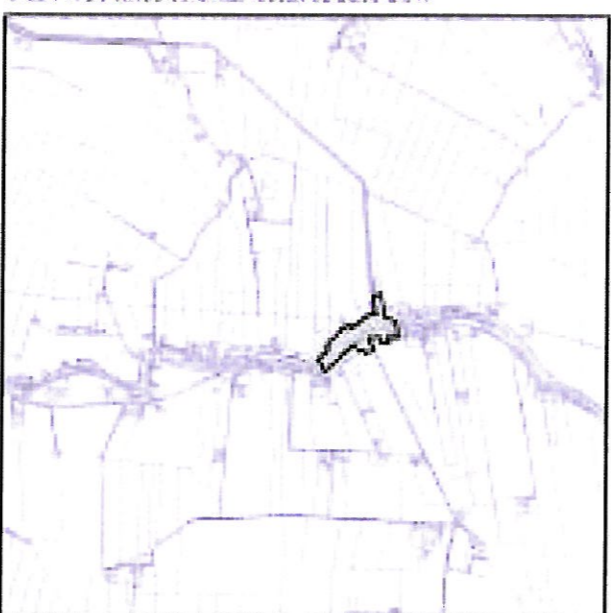
IGM anno 1941



Perimetrazione CS da Azara (L. 8090 (linea tratteggiata nera) e da PROV (linea continua rossa) su base C1 n

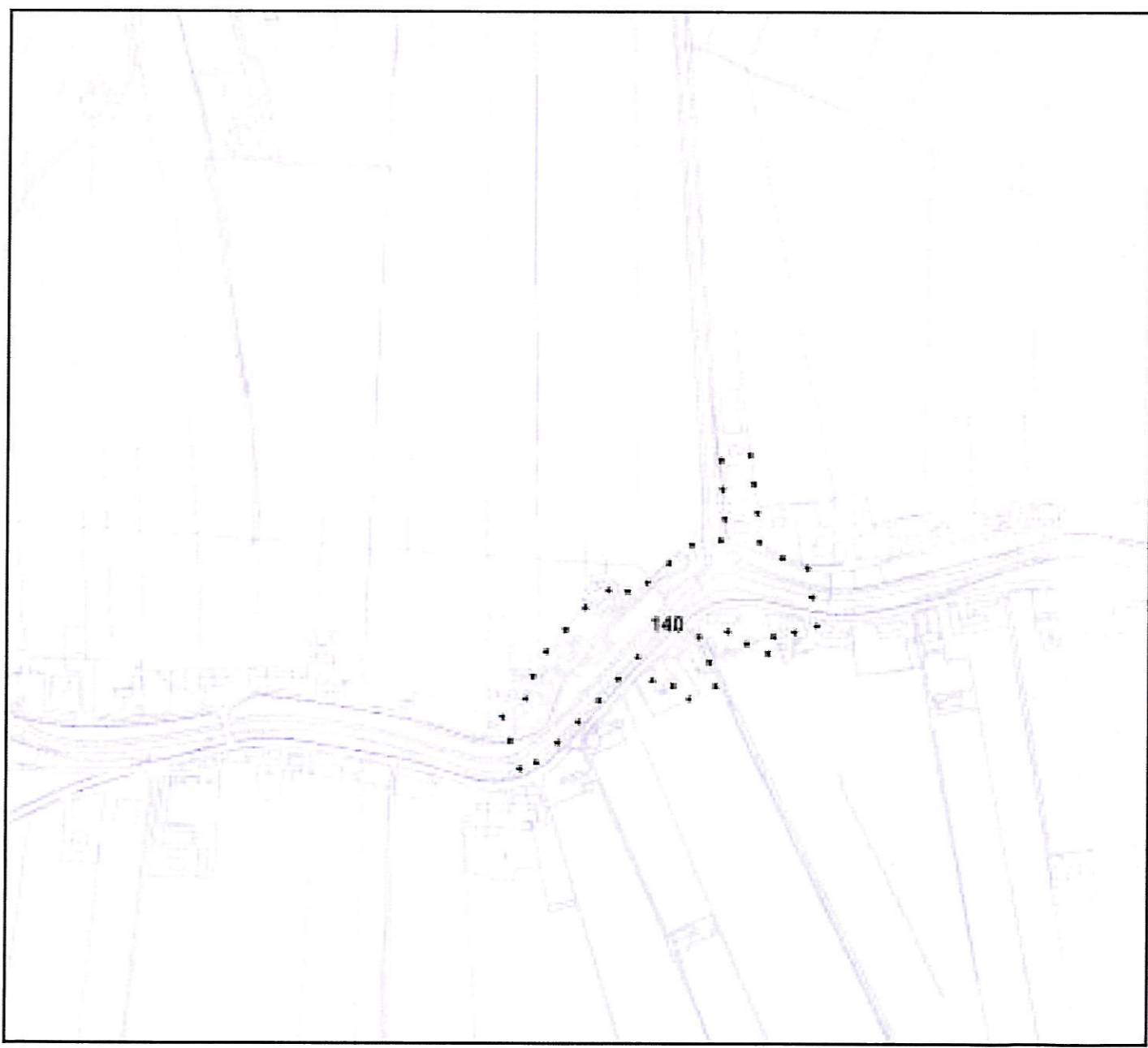


Elementi esterni al CS (riga) potenzialmente riducibili ad esso su base orbicolare 2006

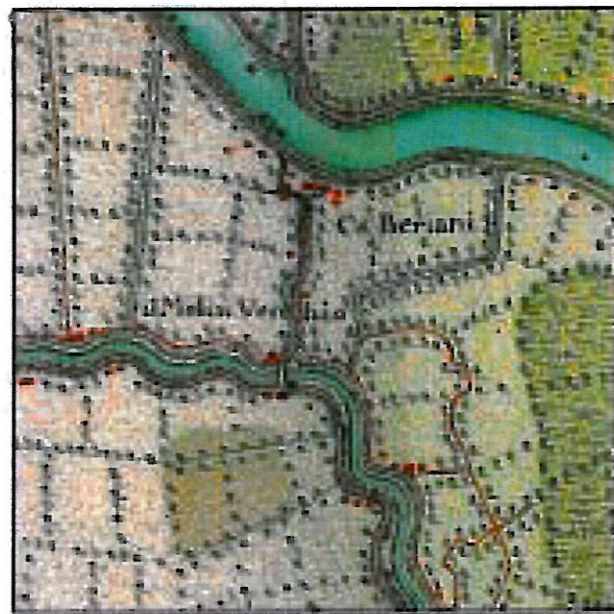


Proposta di perimetrazione CS, su base C1 n

	COMUNE Codice ISTAT 027005 CAVARZERE	SCHEDA CODICE N° 140
	PERIMETRAZIONE CENTRO STORICO	



Proposta di perimetrazione CS, su base C1 n




Cartografia del von Zach (1785-1804)



IGM Storico prima tavola (anno 1801 circa)



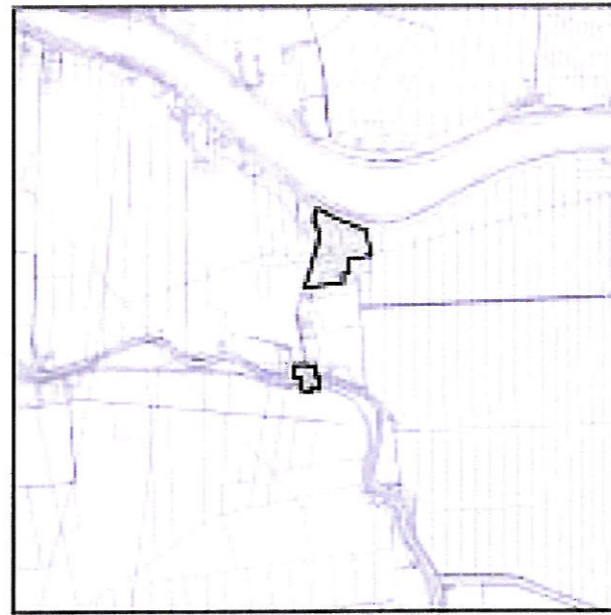
IGM anno 1991



Elementi storici al CS i giorni potenzialmente riconoscibili ad esso su base ariofoto 2006

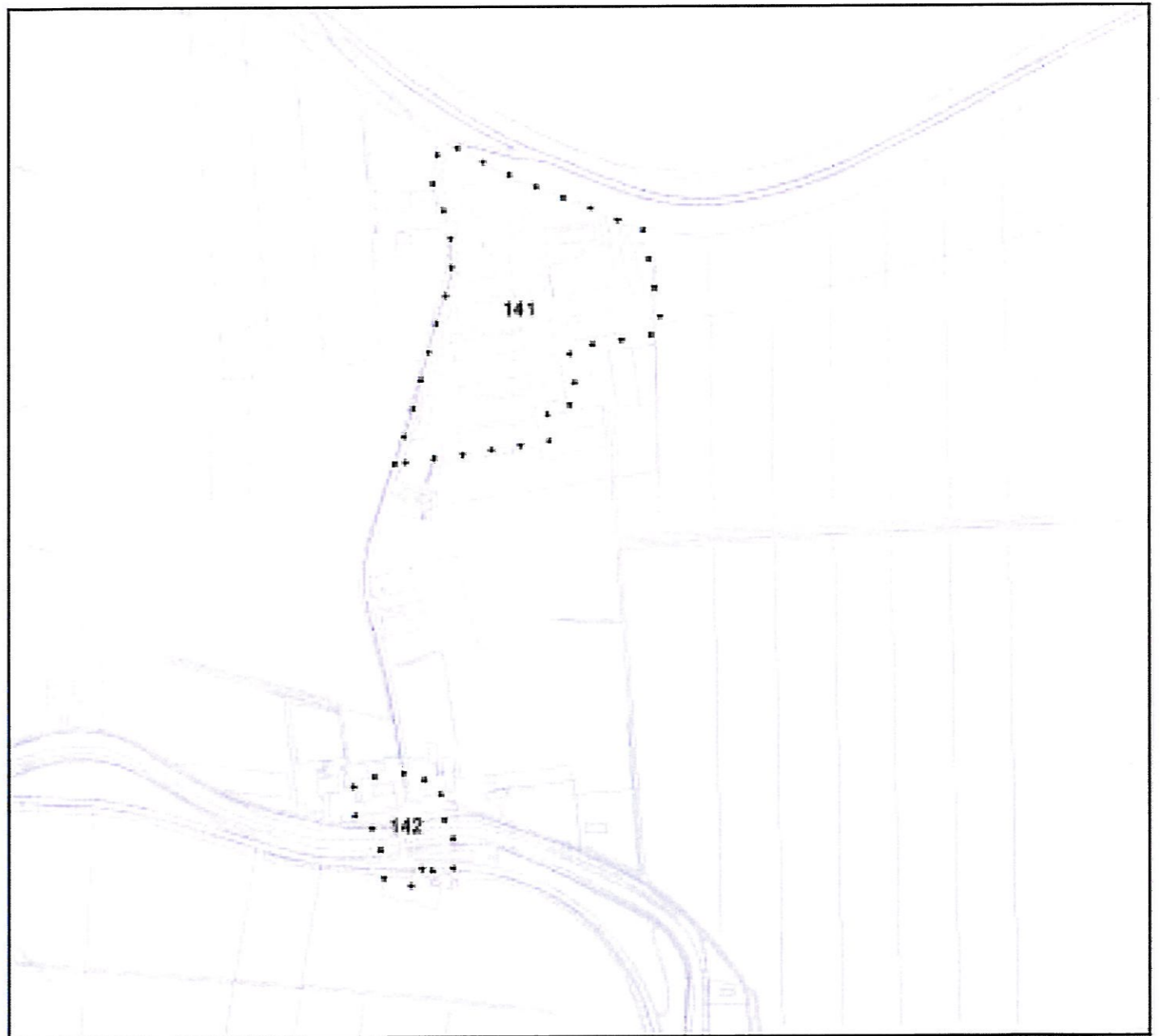


Perimetrazione CS da Azioni I e RD00 (linea tratteggiata nera) e da PROV (linea continua rossa) su base Ctr n



Proposta di perimetrazione CS, su base Ctr n

PROVINCIA DI VENEZIA	PTCP	COMUNE Codice ISTAT 027006 CAVARZERE	SCHEDA CODICE N° 141-142
		PERIMETRAZIONE CENTRO STORICO	



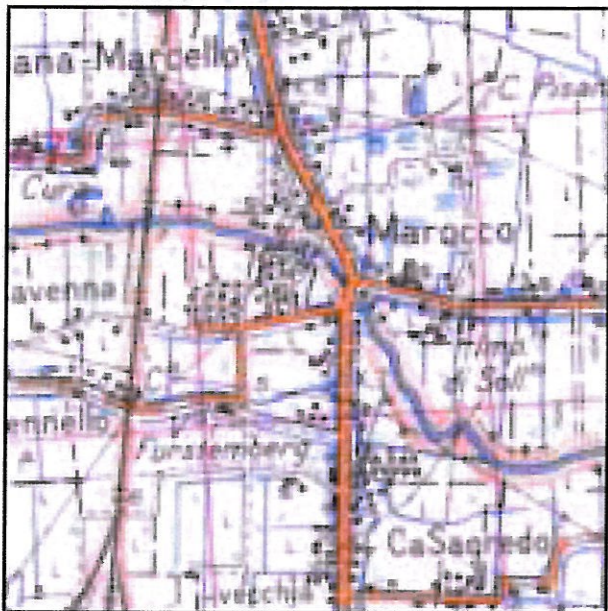
Proposta di perimetrazione CS, su base Ctr n



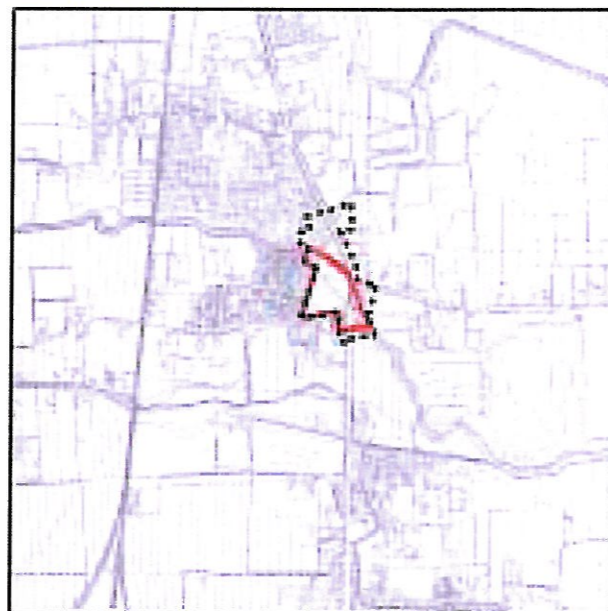
Cartografia del von Zach (1798-1804)



IGM Storico prima tavola (anno 1891 circa)



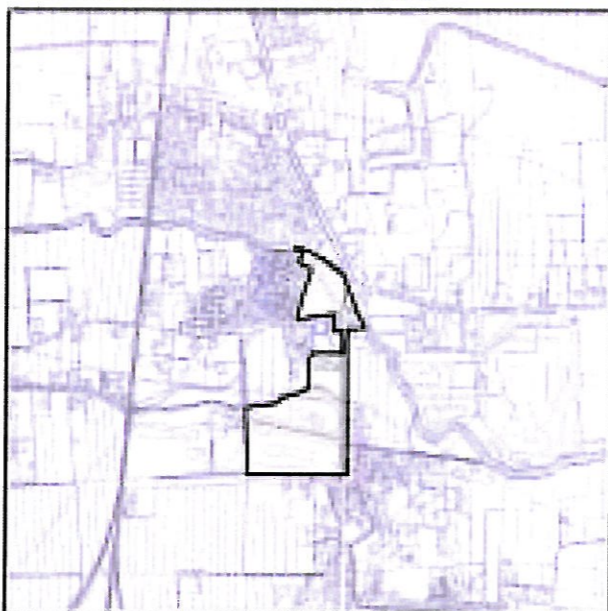
IGM anno 1991





Perimetrazione CS da Abramo (1. 8090) (linea tratteggiata nera) e da PROV (linea continua rossa) su base C2 n



Elementi esterni al CS ritenuti potenzialmente riducibili ad esso su base aereo foto 2006



Proposta di perimetrazione CS, su base C2 n

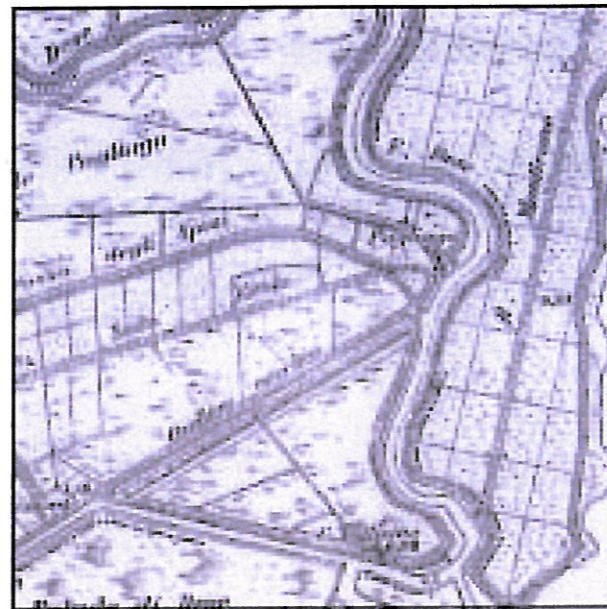
 	COMUNE Codice ISTAT 027042 VENEZIA	SCHEDA CODICE N° 146
	PERIMETRAZIONE CENTRO STORICO LOCALITA' MAROCCO	



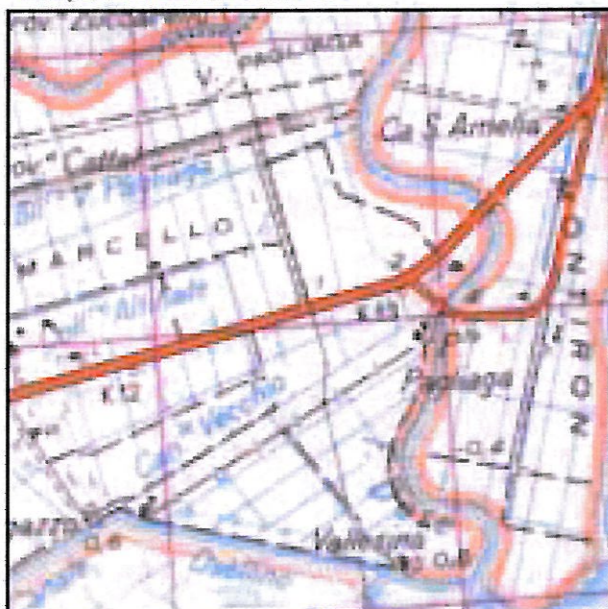
Proposta di perimetrazione CS, su base C2 n



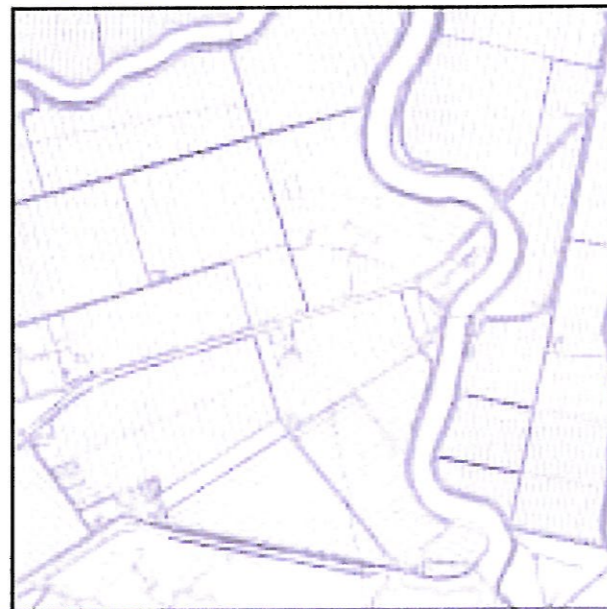
Cartografia del von Zich (1798-1804)



IGM Stacco prima levata (anno 1891 circa)



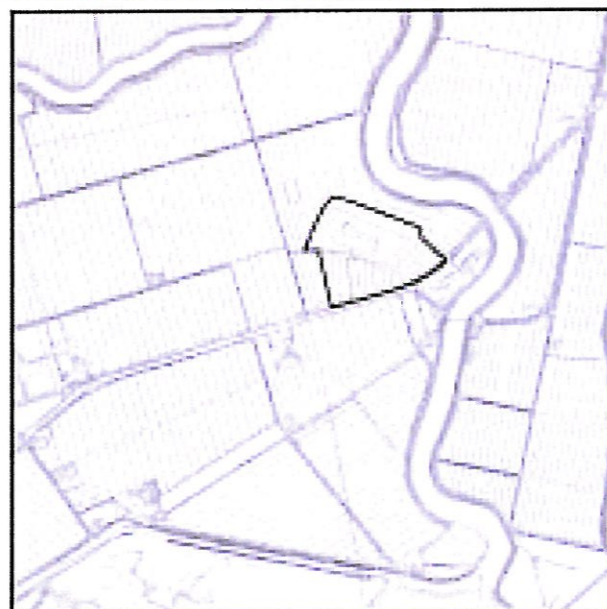
IGM anno 1951



Perimetrazione CD da Atterfo Lr. 80/80 (linea tratteggiata rosa) e da PRGV (linea continua rossa) su base C1 n



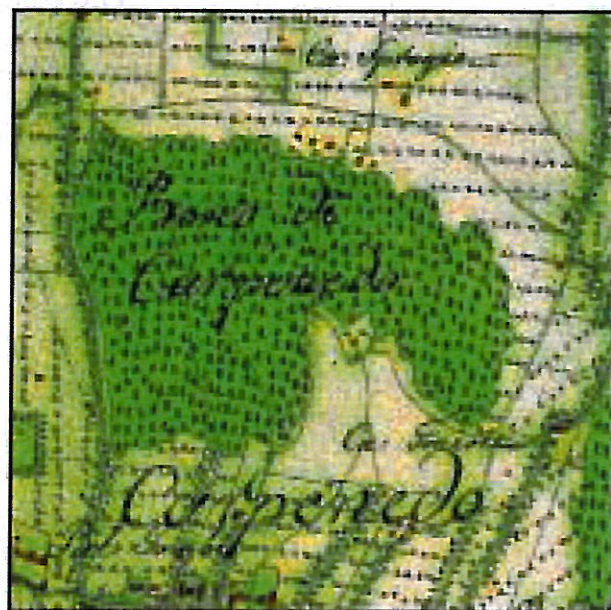
Elementi esterni al CS sigillati potenzialmente riconducibili ad esso, su base ortofoto 2006



Proposta di perimetrazione CS, su base C1 n



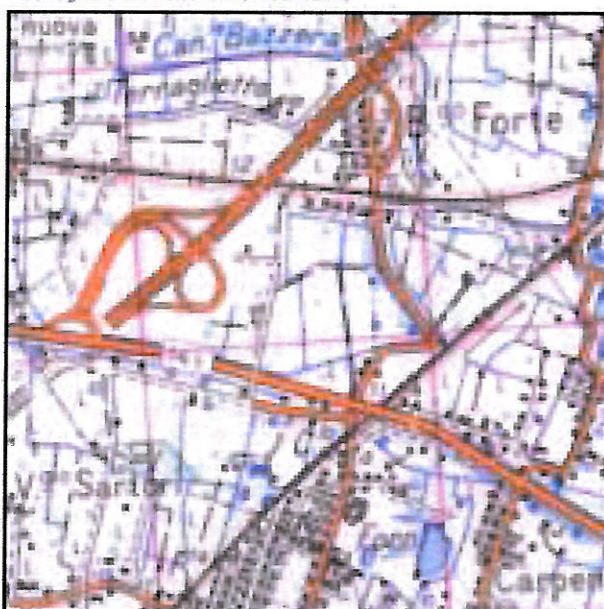
Proposta di perimetrazione CS, su base C1 n



Cartografia del von Zach (1798-1804)



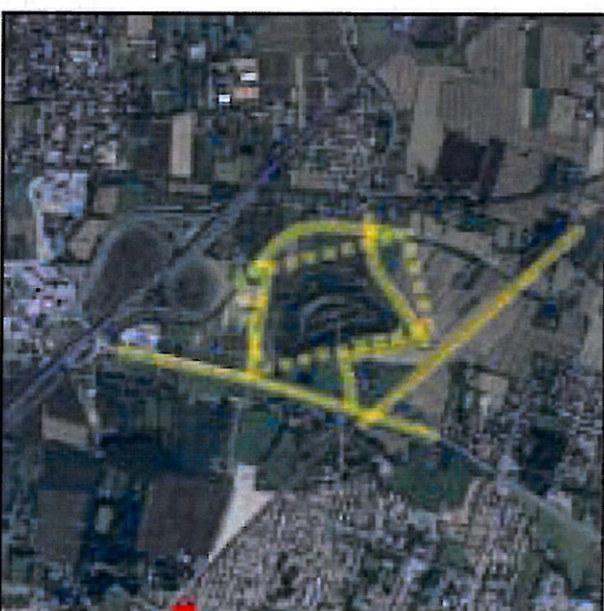
IGM Storico prima levata (anno 1891 circa)



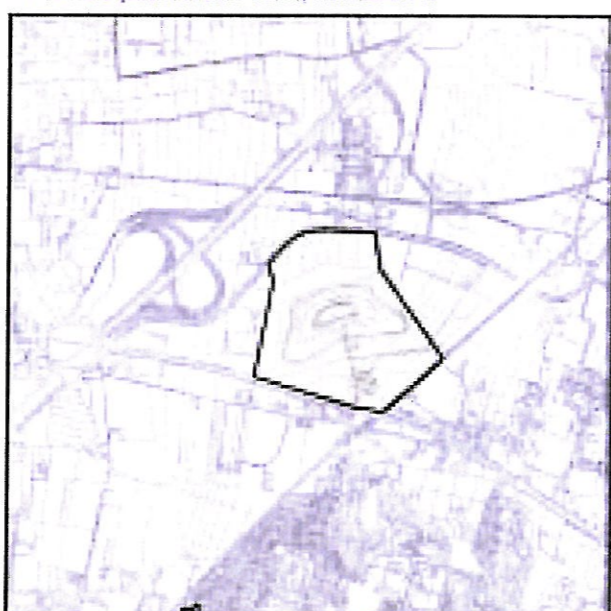
IGM anno 1991



Perimetrazione CS su Alabate (r. 80/80) (linea tratteggiata nera) e da PRGv (linea continua rossa) su base Ctr n

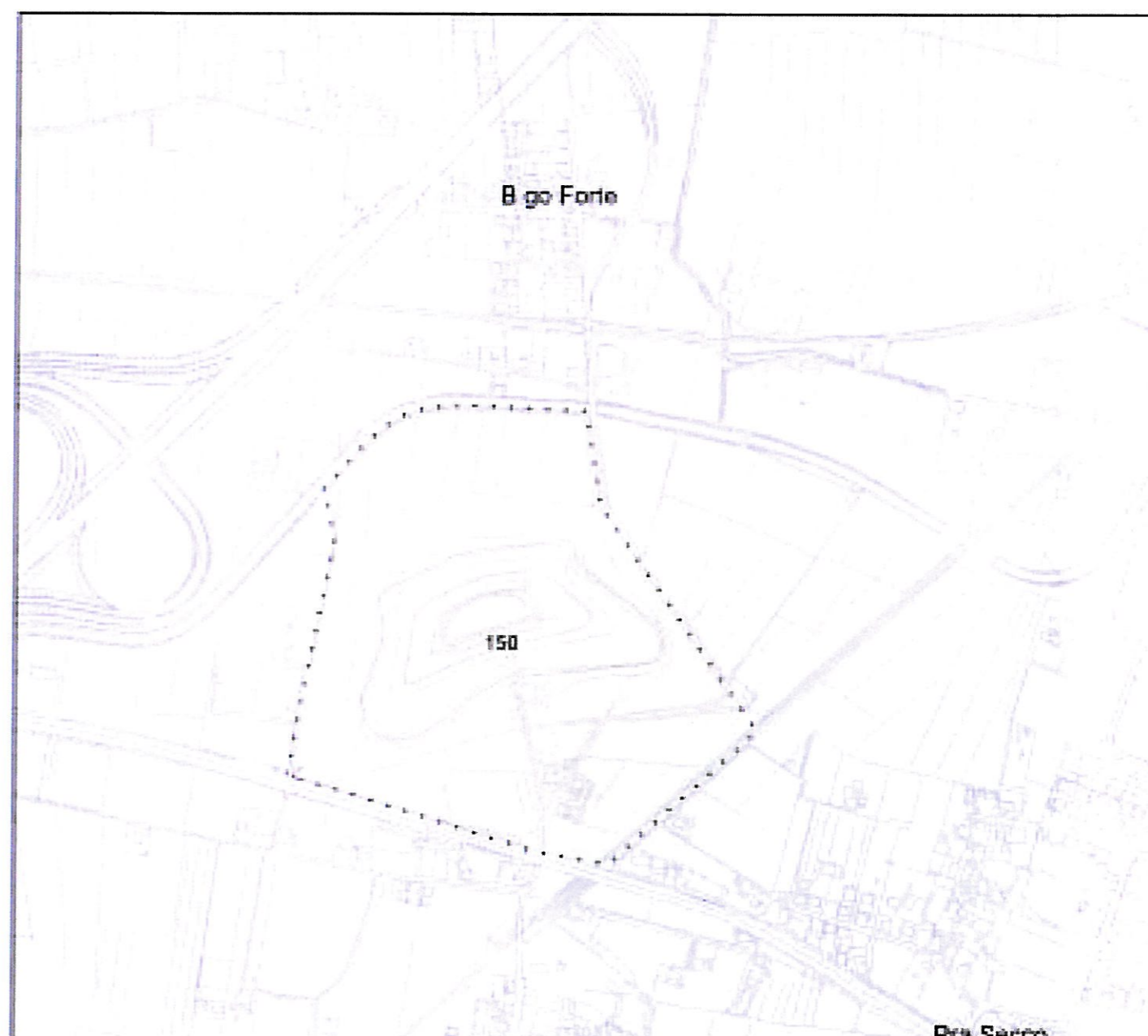


Elementi esterni al CS vigenti potenzialmente riconducibili ad esso, su base ortofoto 2006



Proposta di perimetrazione CS, su base Ctr n

PERIMETRAZIONE CENTRO STORICO



Proposta di perimetrazione CS, su base Ctr n



Cartografia del von Zech (1785-1804)



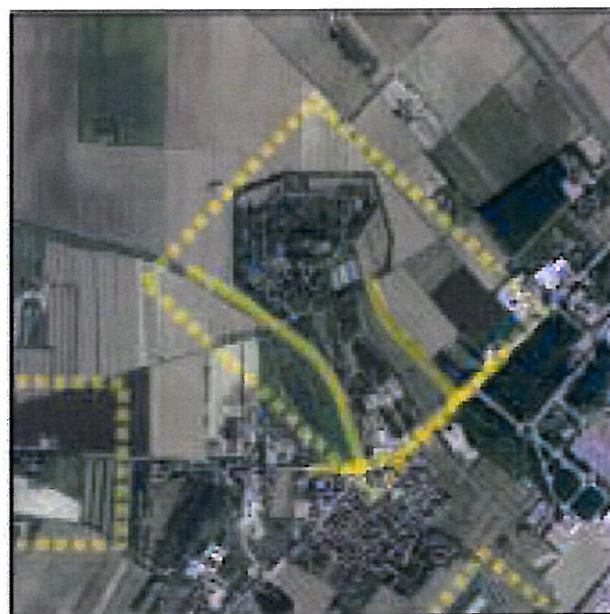
C.M. storico prima livello (anno 1801 circa)



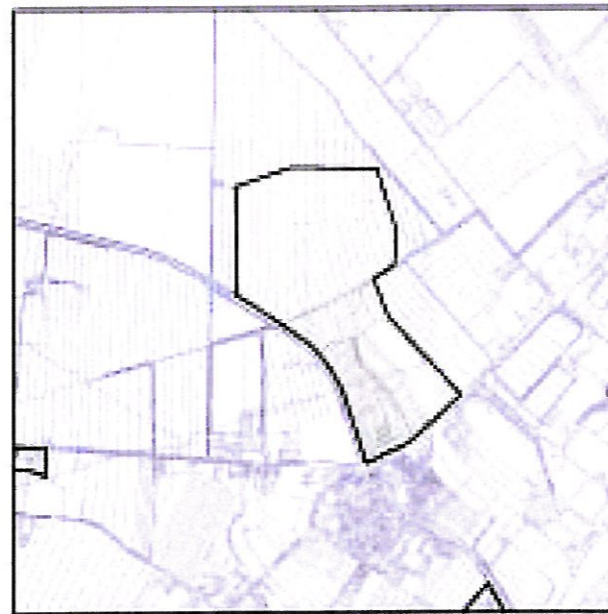
C.M. anno 1951



Perimetrazione CS da Atlante I.L. 6000 (linea tratteggiata nera) e da PR/IV (linea continua rossa) su base C.M. n.

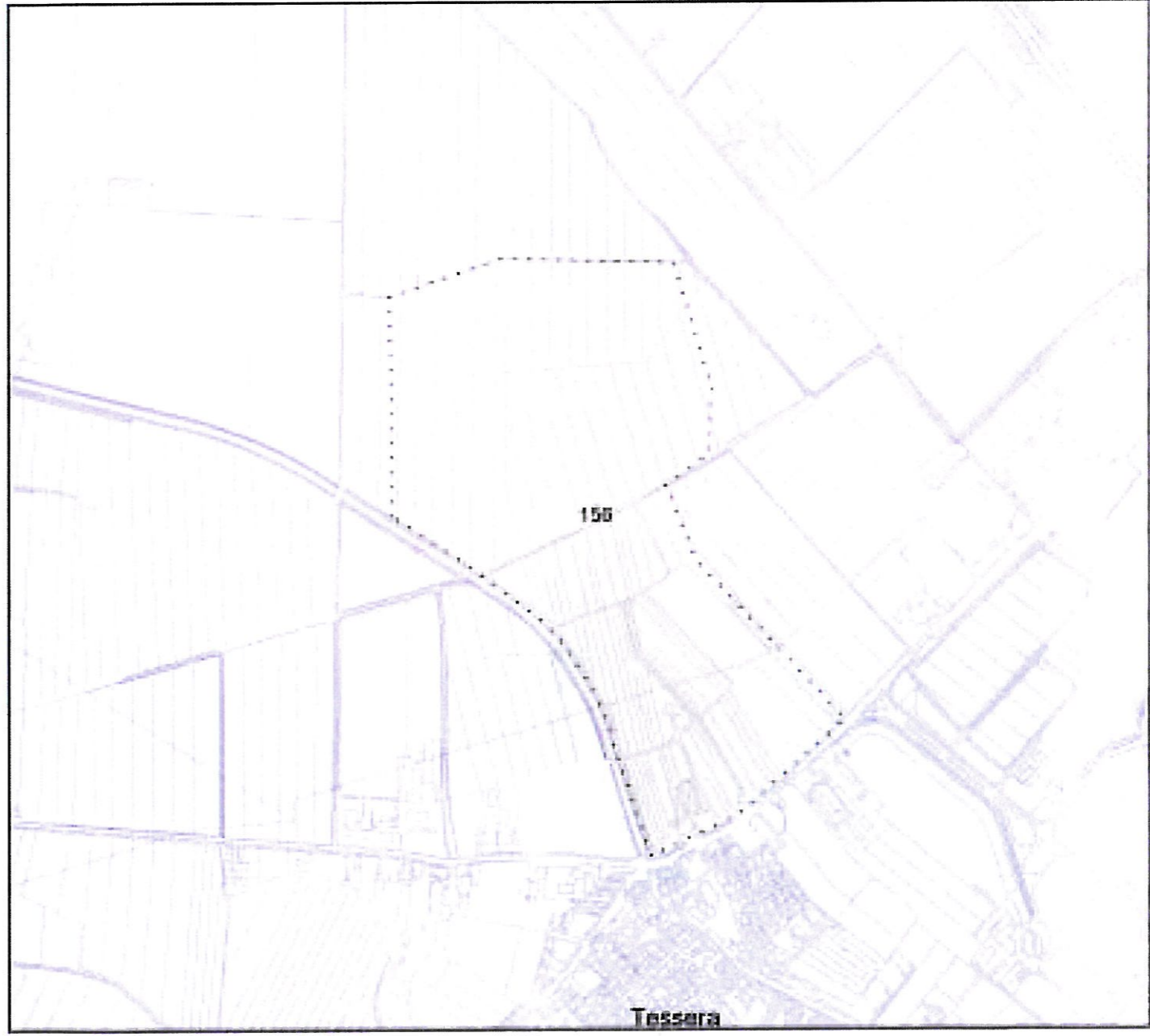


Elementi centri al CS ritenuti potenzialmente riducibili ad esso su base ortofoto 2006



Proposta di perimetrazione CS, su base C.M. n.

		COMUNE Codice ISTAT 027042 VENEZIA	SCHEDA CODICE N° 156
		PERIMETRAZIONE CENTRO STORICO	



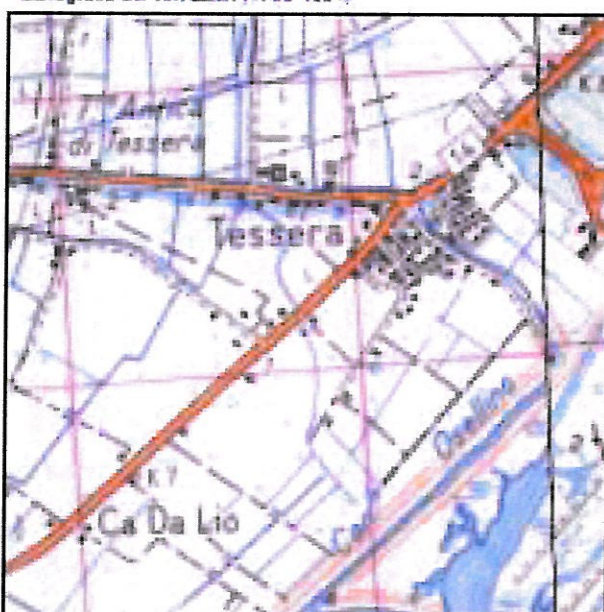
Proposta di perimetrazione CS, su base C.M. n.



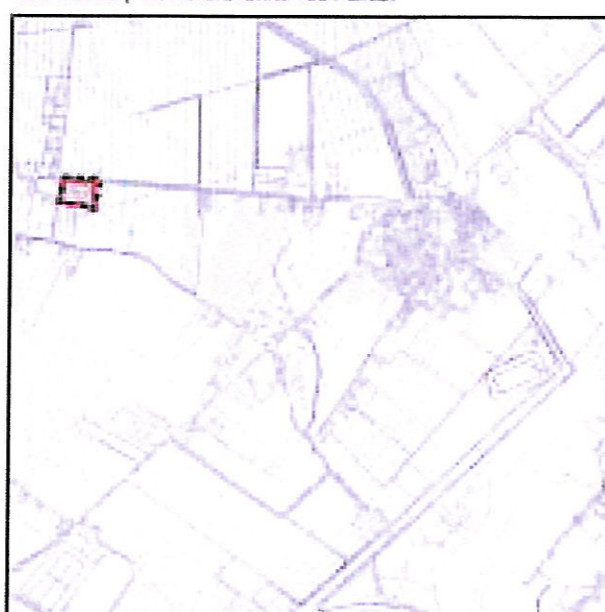
Cartografia del von Zach (1788-1804)



IGM Storico prima tavola (anno 1891 circa)



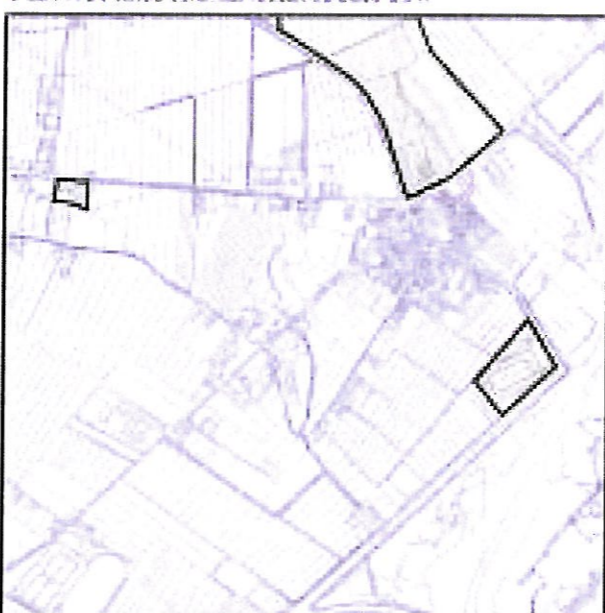
IGM anno 1941



Perimetrazione CS da Atanas (I. IGMO) (linea tratteggiata nera) e da PROV (linea continua rossa) su base C3 n

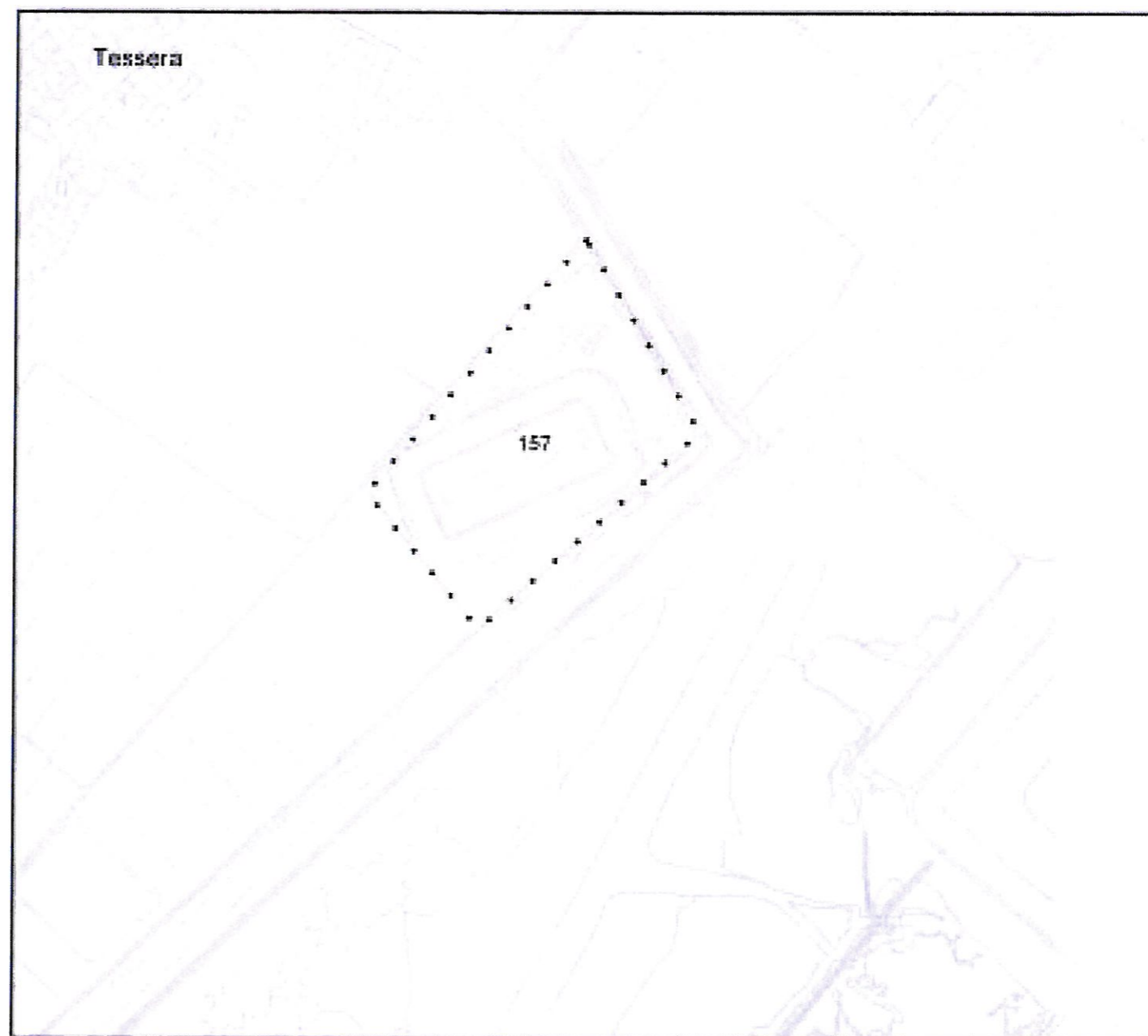


Elementi esterni al CS ritenuti potenzialmente riducibili ad zero su base ottobre 2006

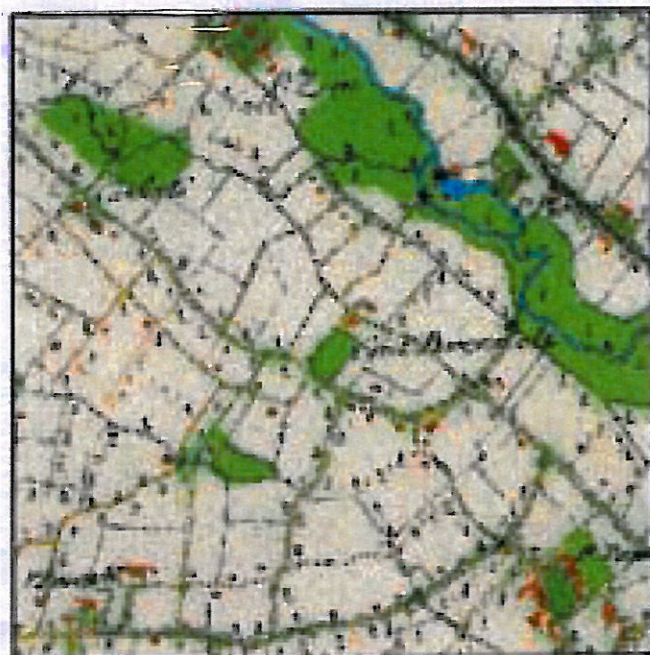


Proposta di perimetrazione CS, su base C3 n

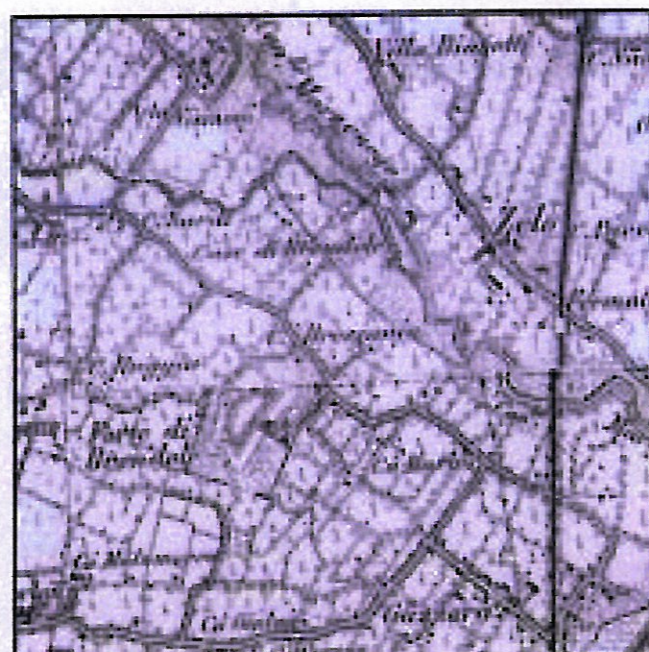
	COMUNE Codice ISTAT 027042 VENEZIA	SCHEDA CODICE N° 157
	LOCALITÀ TESSERA SUD	
PERIMETRAZIONE CENTRO STORICO		



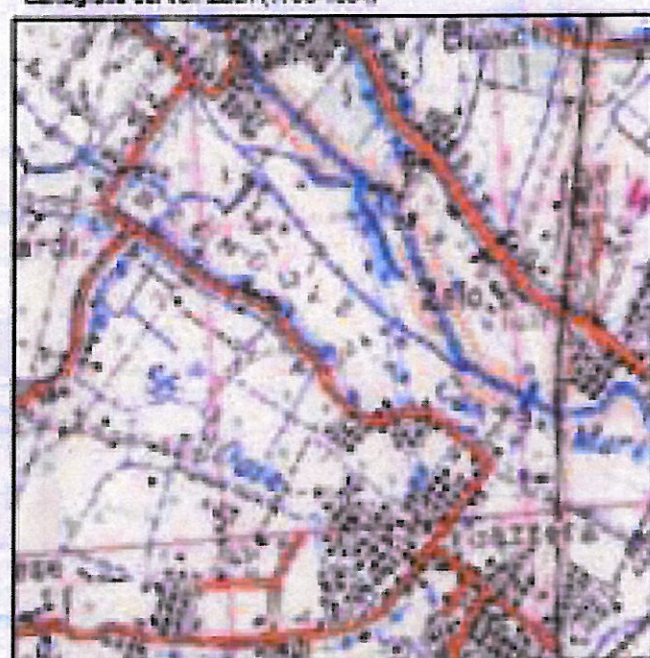
Proposta di perimetrazione CS, su base C3 n



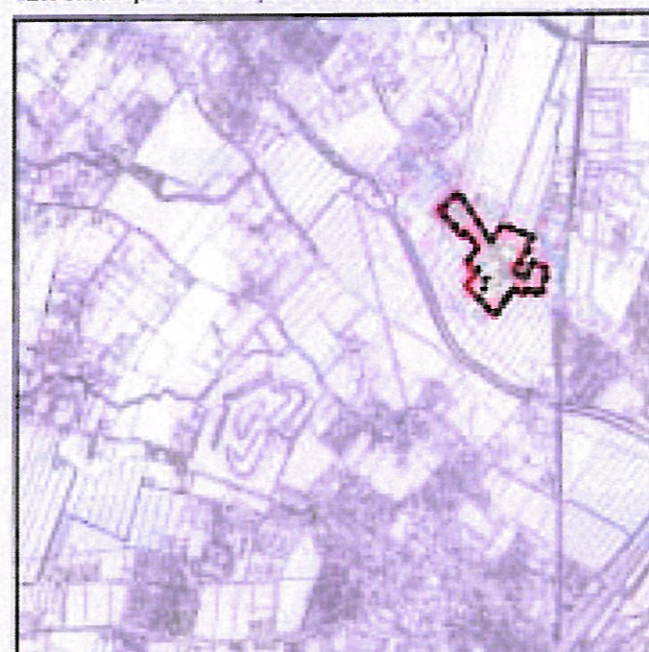
Cartografia del von Zach (1788-1804)



IGM Storico prima levata (anno 1851 circa)



IGM anno 1881




Perimetrazione CS da Atlante Lr. 80/80 (linea tratteggiata nera) e da PRGV (linea continua rossa) su base Ctr n

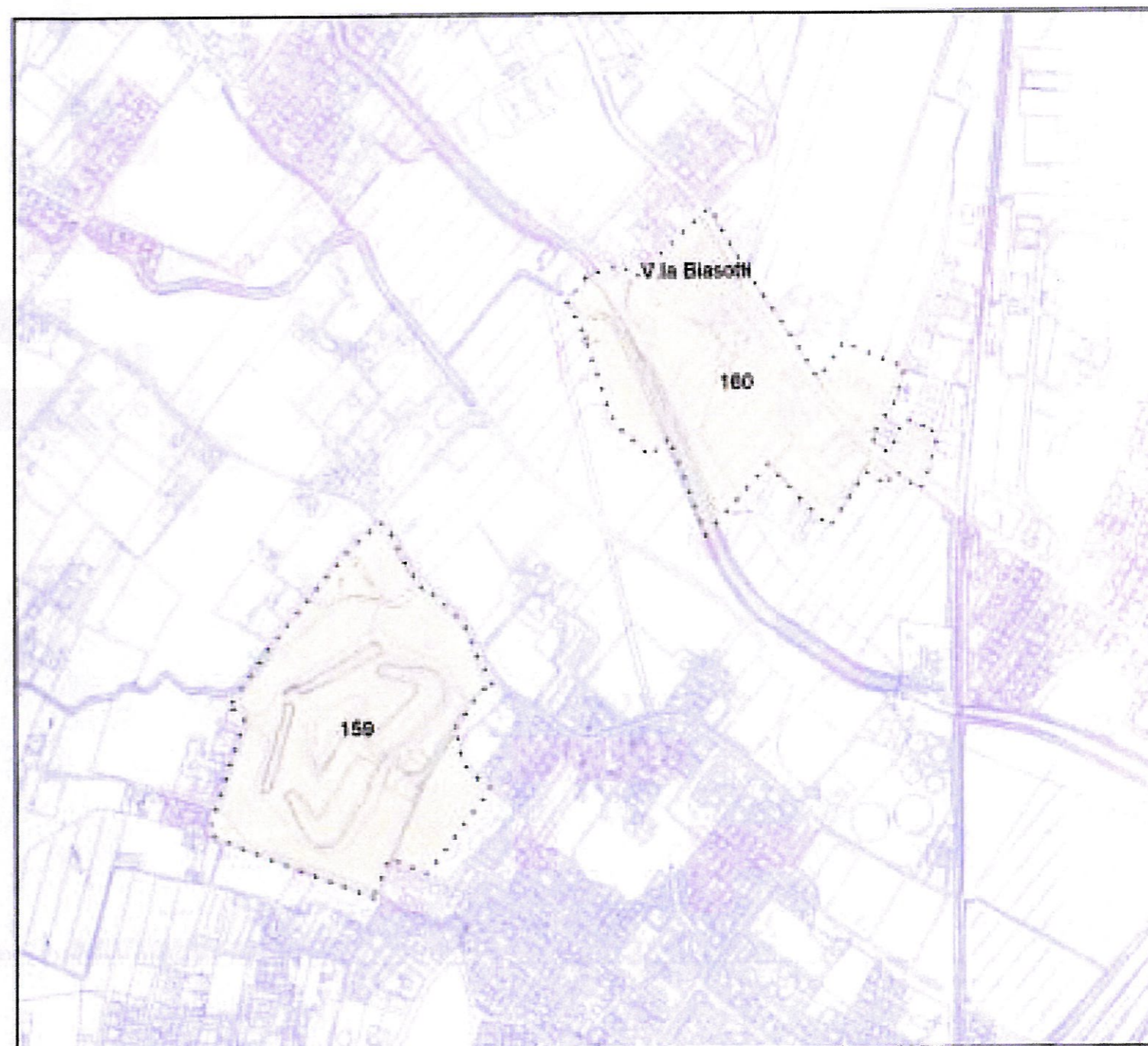


Elementi esterni al CS vigente potenzialmente riducibili ad esso.

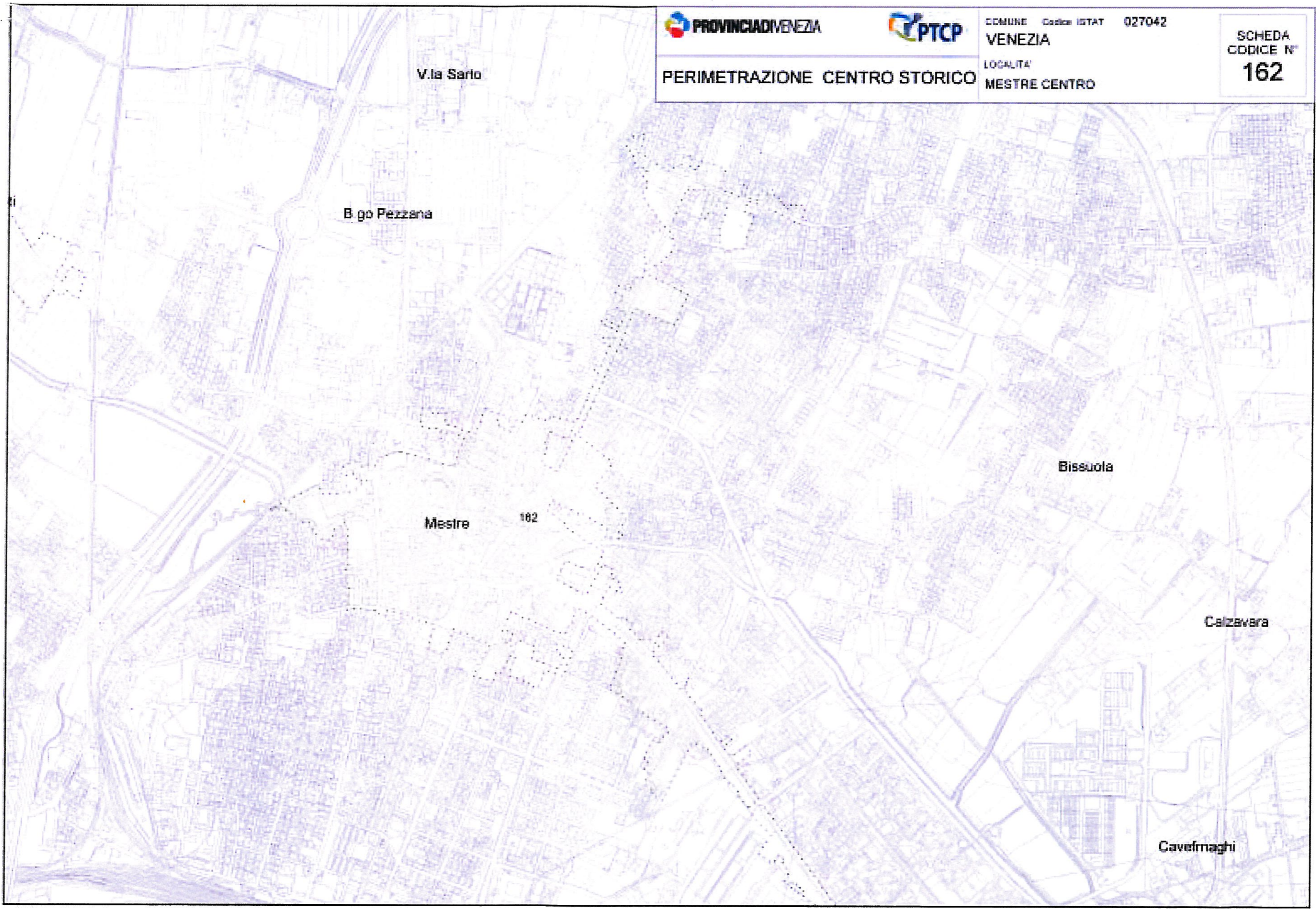


Proposta di perimetrazione CS, su base Ctr n

 	COMUNE Codice ISTAT 027042 VENEZIA	SCHEDA CODICE N° 159-160
	PERIMETRAZIONE CENTRO STORICO	
	LOCALITÀ ZELARINO	

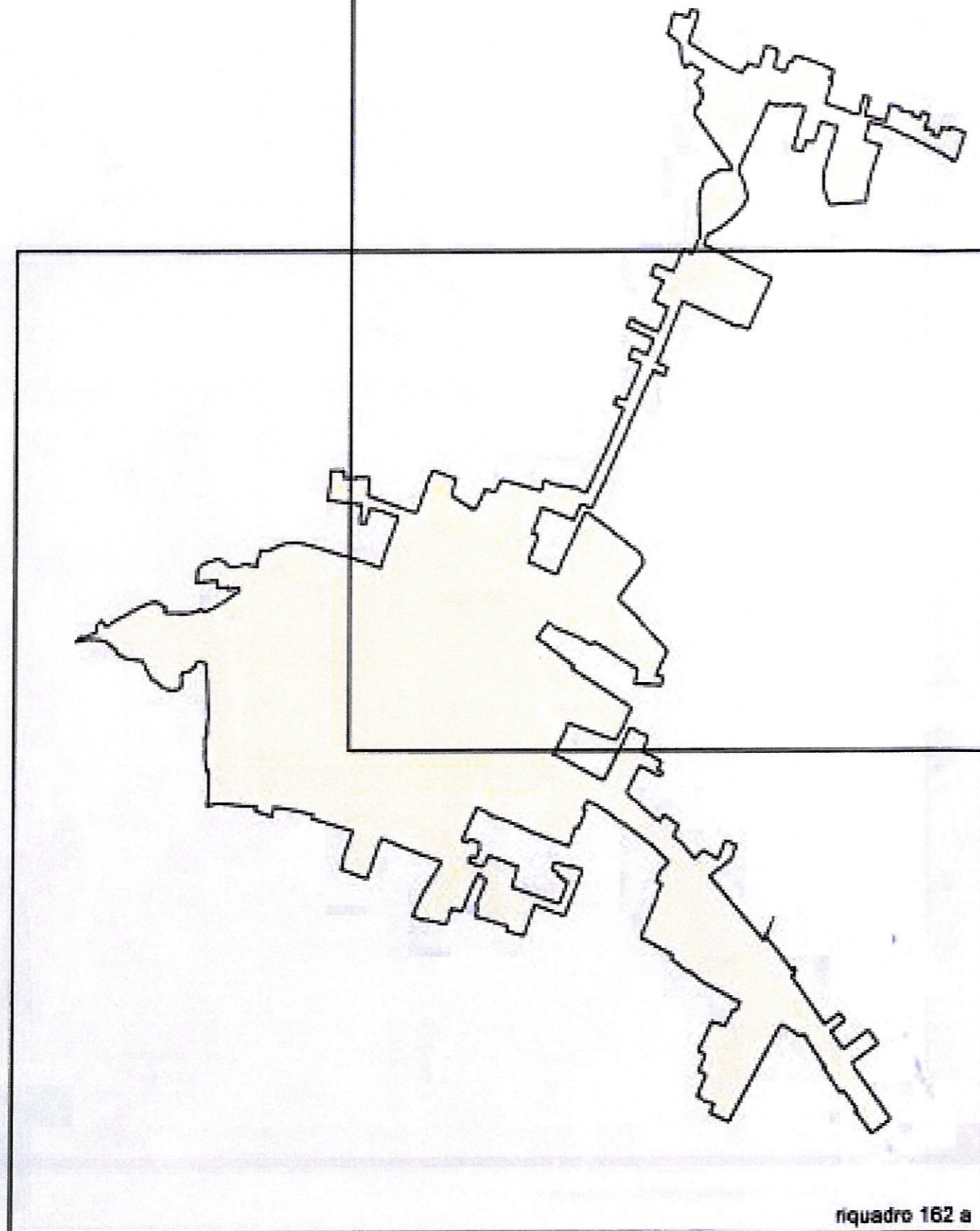


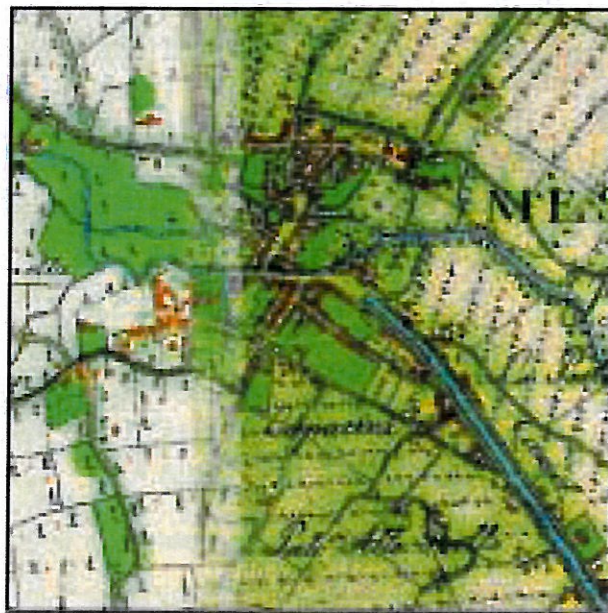
Proposta di perimetrazione CS, su base Ctr n



PERIMETRAZIONE CENTRO STORICO

LOCALITA'
MESTRE

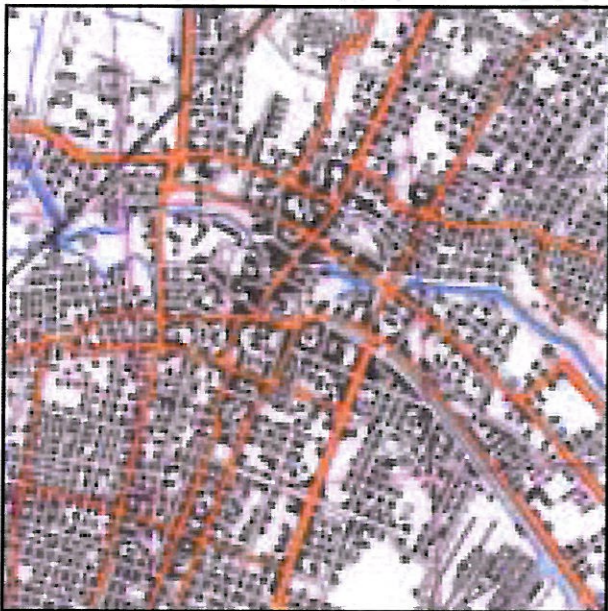




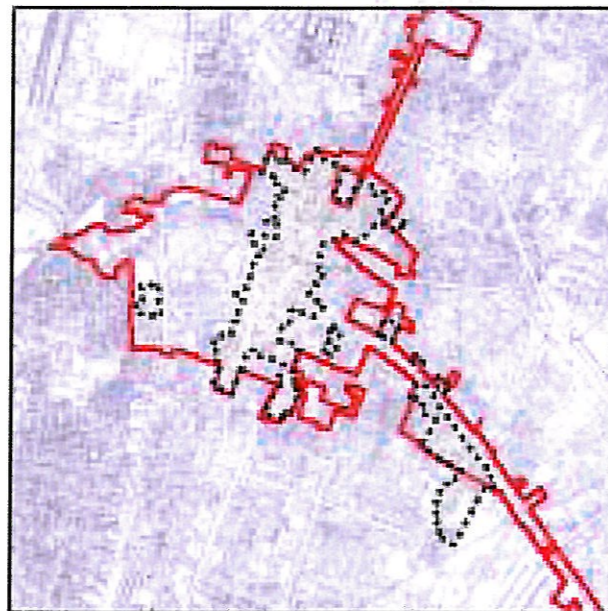
Cartografia del von Zech (1785-1804)




IGM Storico prima tavola (anno 1891 circa)



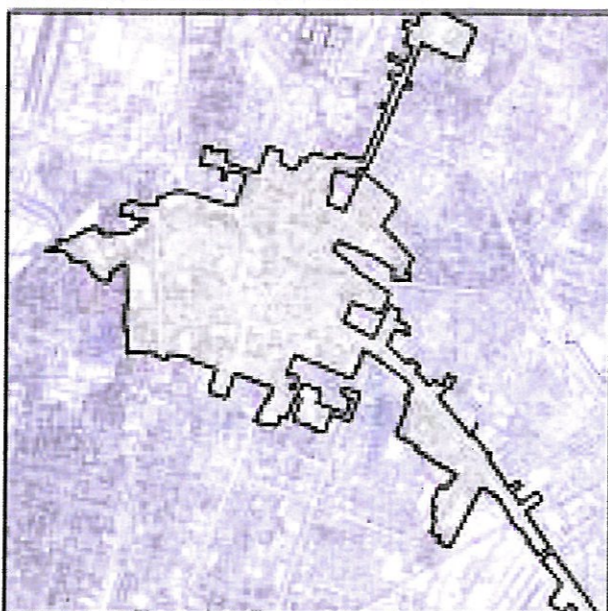
IGM anno 1991





Perimetrazione CS da Atlante I: 6090 (linea tratteggiata nera) e da PROV (linea continua rossa) su base CI n

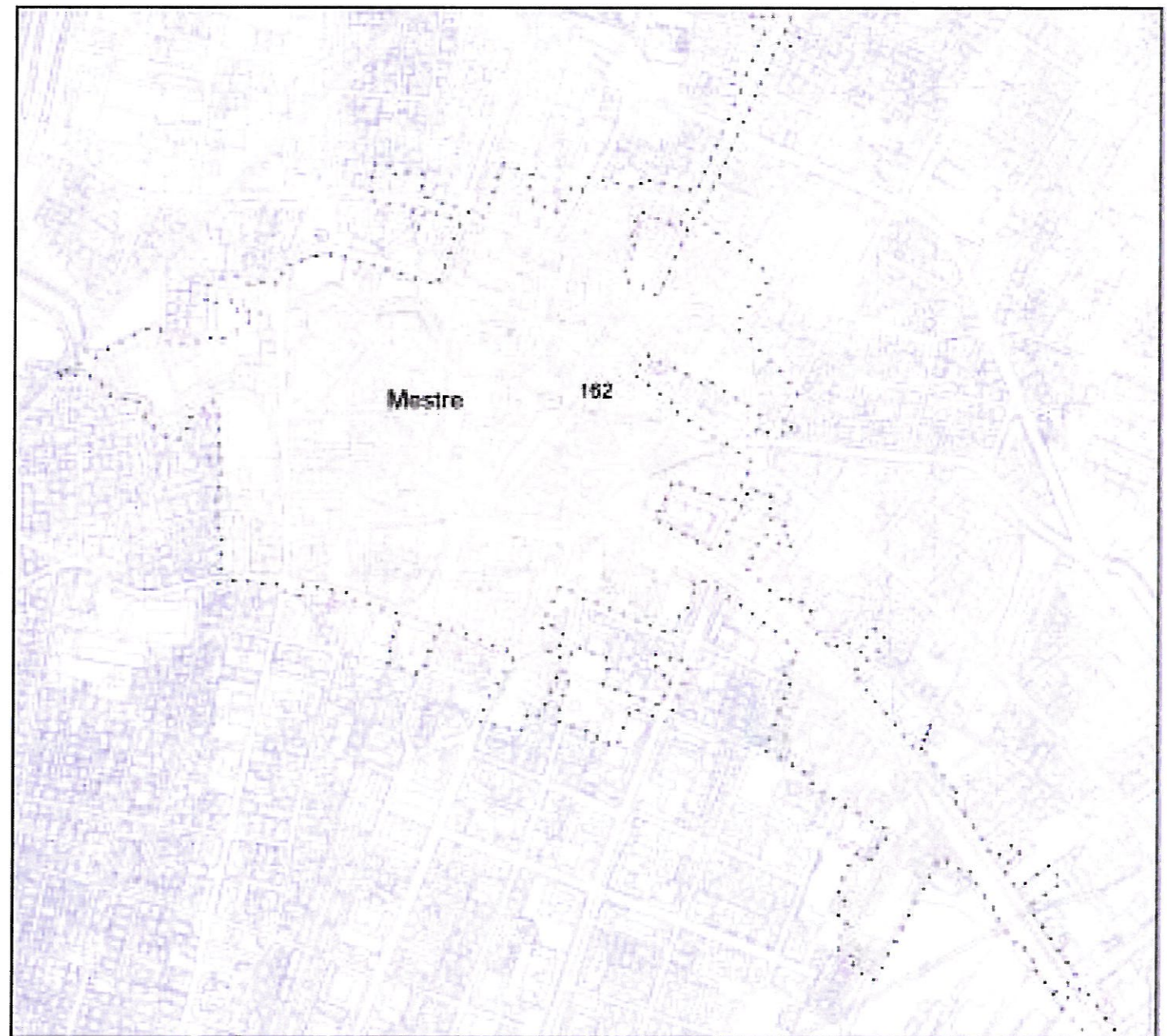


Elementi interni al CS ritenuti potenzialmente riducibili ad esso su base ariofoto 2006



Proposta di perimetrazione CS su base CI n

 	COMUNE Codice ISTAT 027042 VENEZIA	SCHEDA CODICE N° 162-a
	PERIMETRAZIONE CENTRO STORICO LOCALITA' MESTRE	



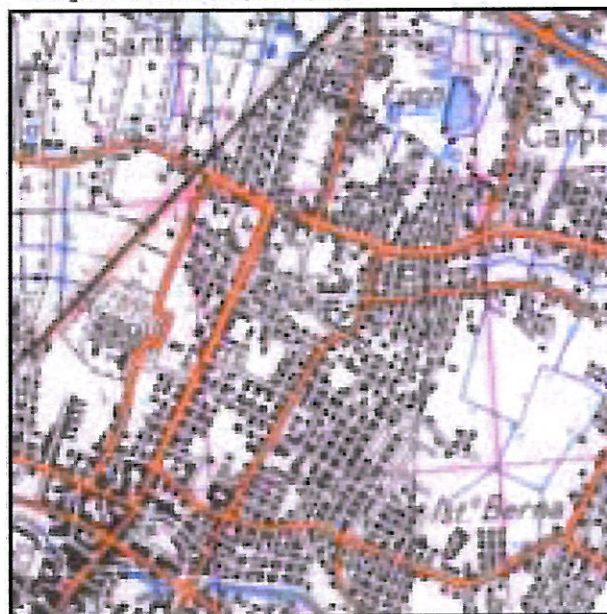
Proposta di perimetrazione CS su base CI n



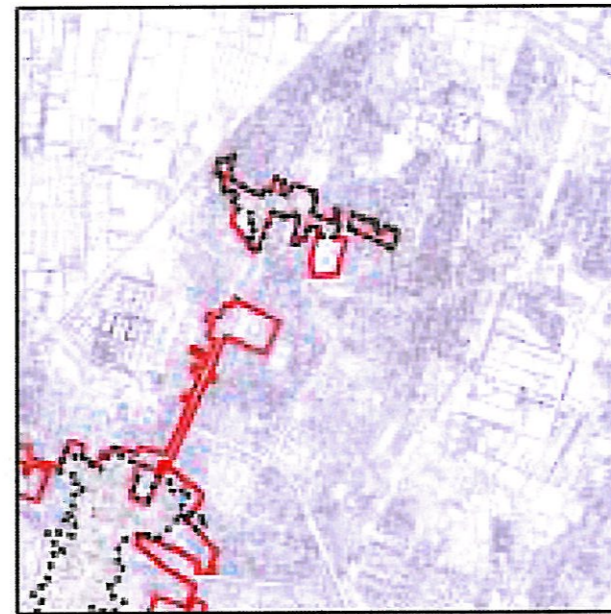
Cartografia del von Zach (1795-1804)



IGM Storico prima tavola (anno 1891 circa)



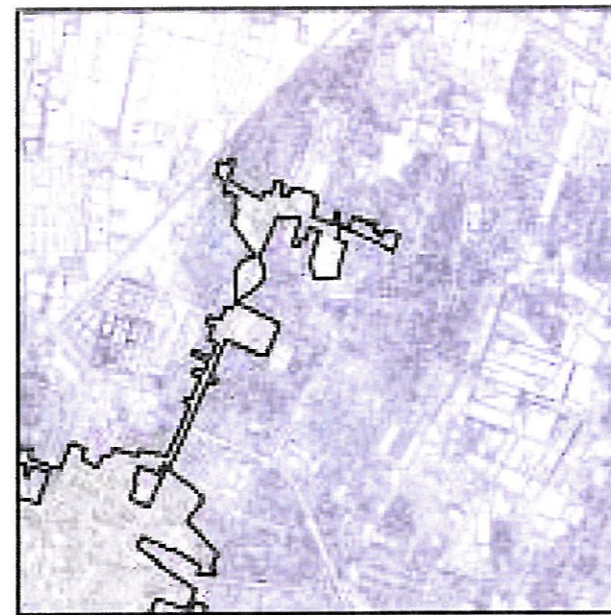
IGM anno 1981



Perimetrazione CS da Ateneo L. 1898 (linea tratteggiata nera) e da PROV (linea continua rossa) su base Ctr n

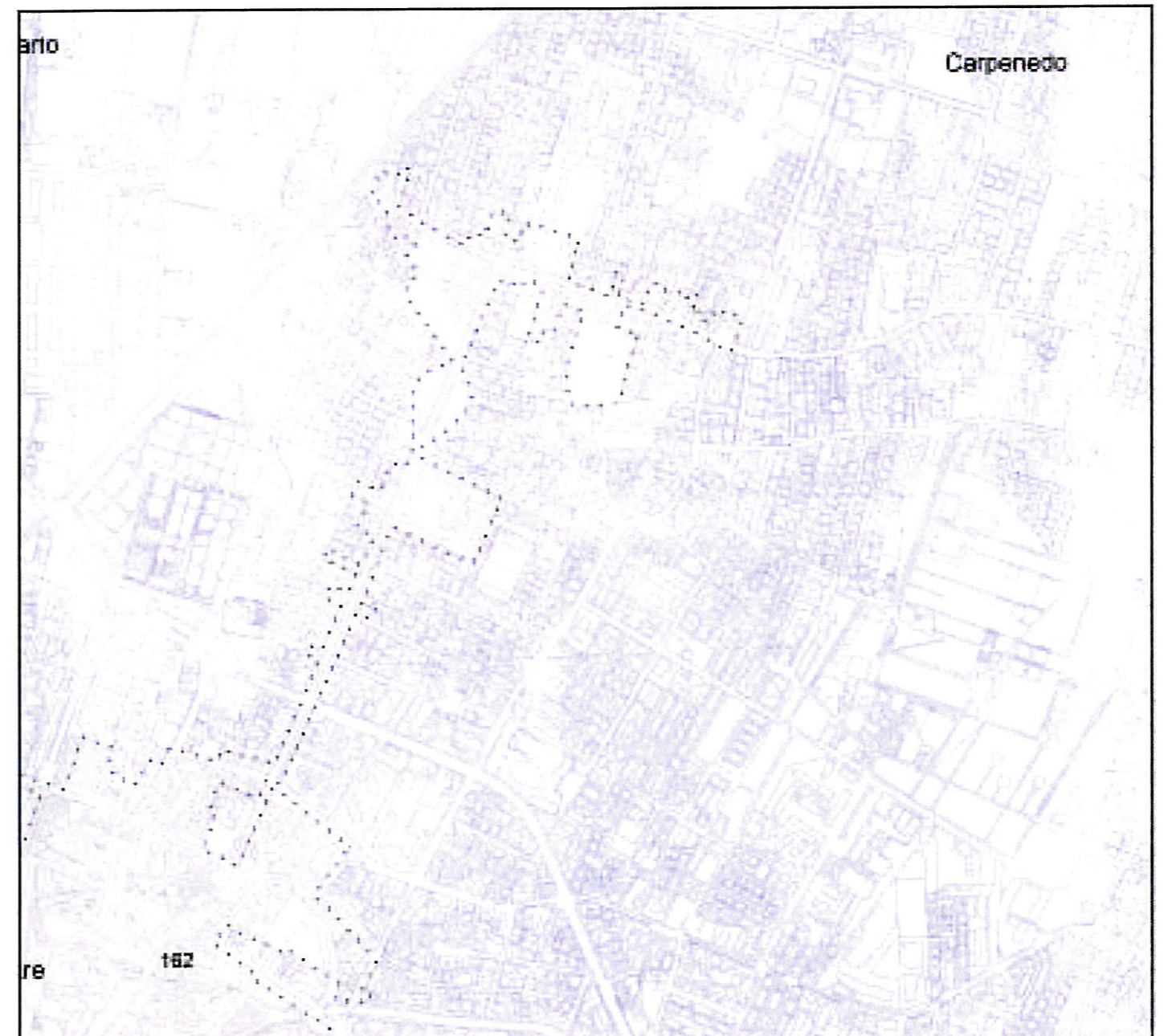


Elementi esterni al CS e spazi potenzialmente riconducibili ad esso su base aereo 2006

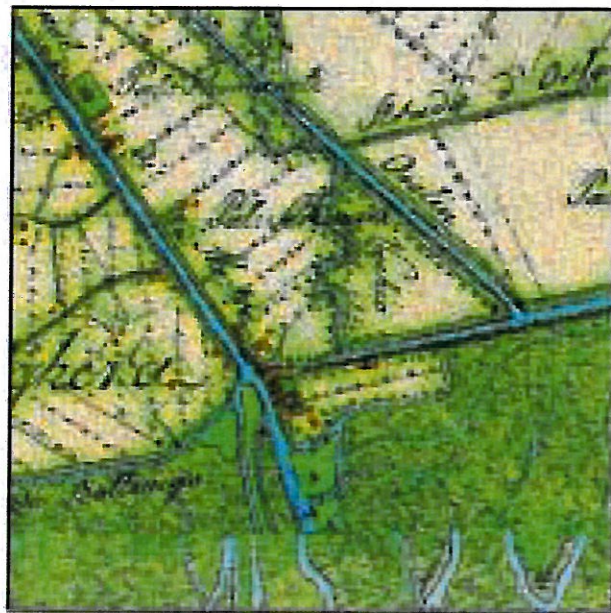


Proposta di perimetrazione CS su base Ctr n

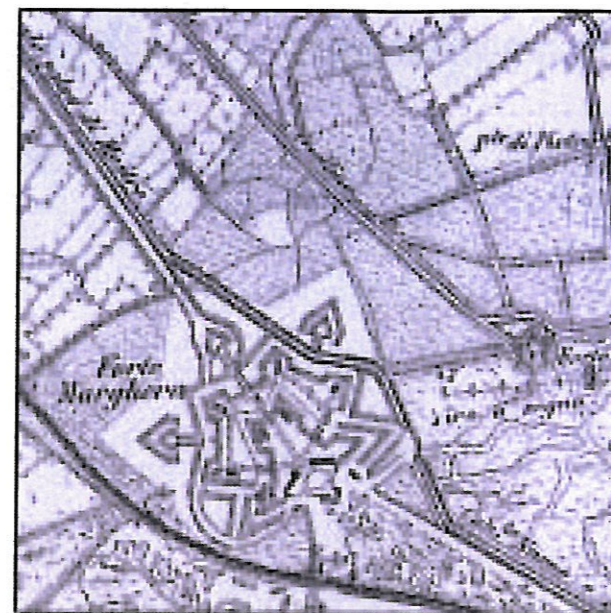
PROVINCIA DI VENEZIA	PTCP	COMUNE Codice ISTAT 027042 VENEZIA	SCHEDA CODICE N° 162-b
		PERIMETRAZIONE CENTRO STORICO	
		LOCALITA' MESTRE	



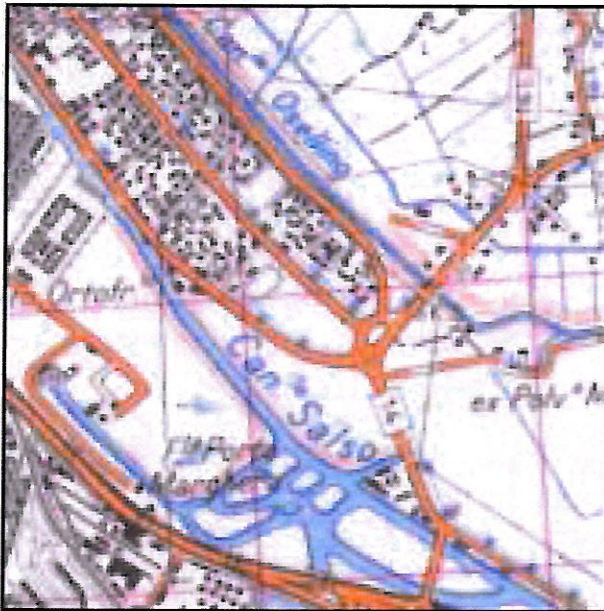
Proposta di perimetrazione CS su base Ctr n



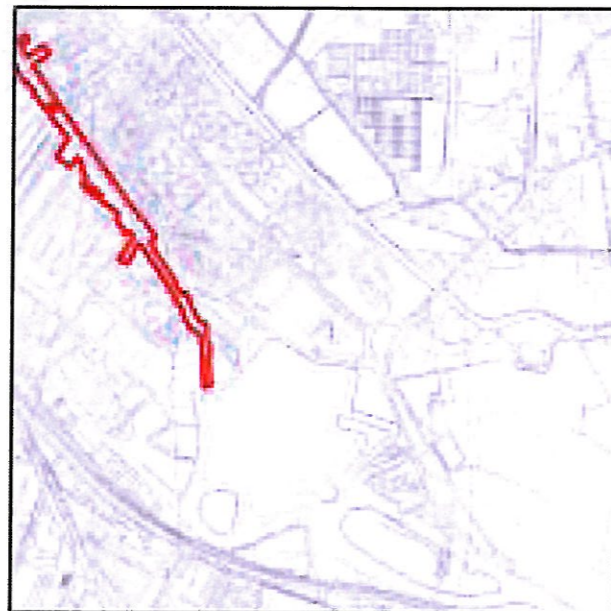
Cartografia del von Zoch (1788-1804)



IGM Storico prima tavola (anno 1891 circa)



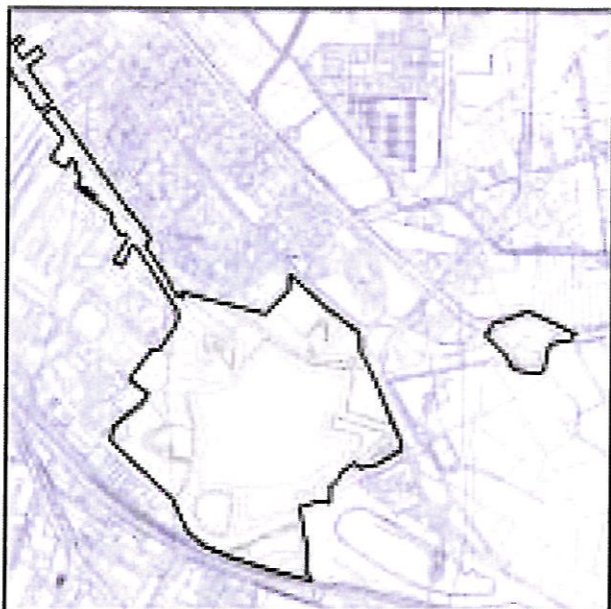
IGM anno 1991



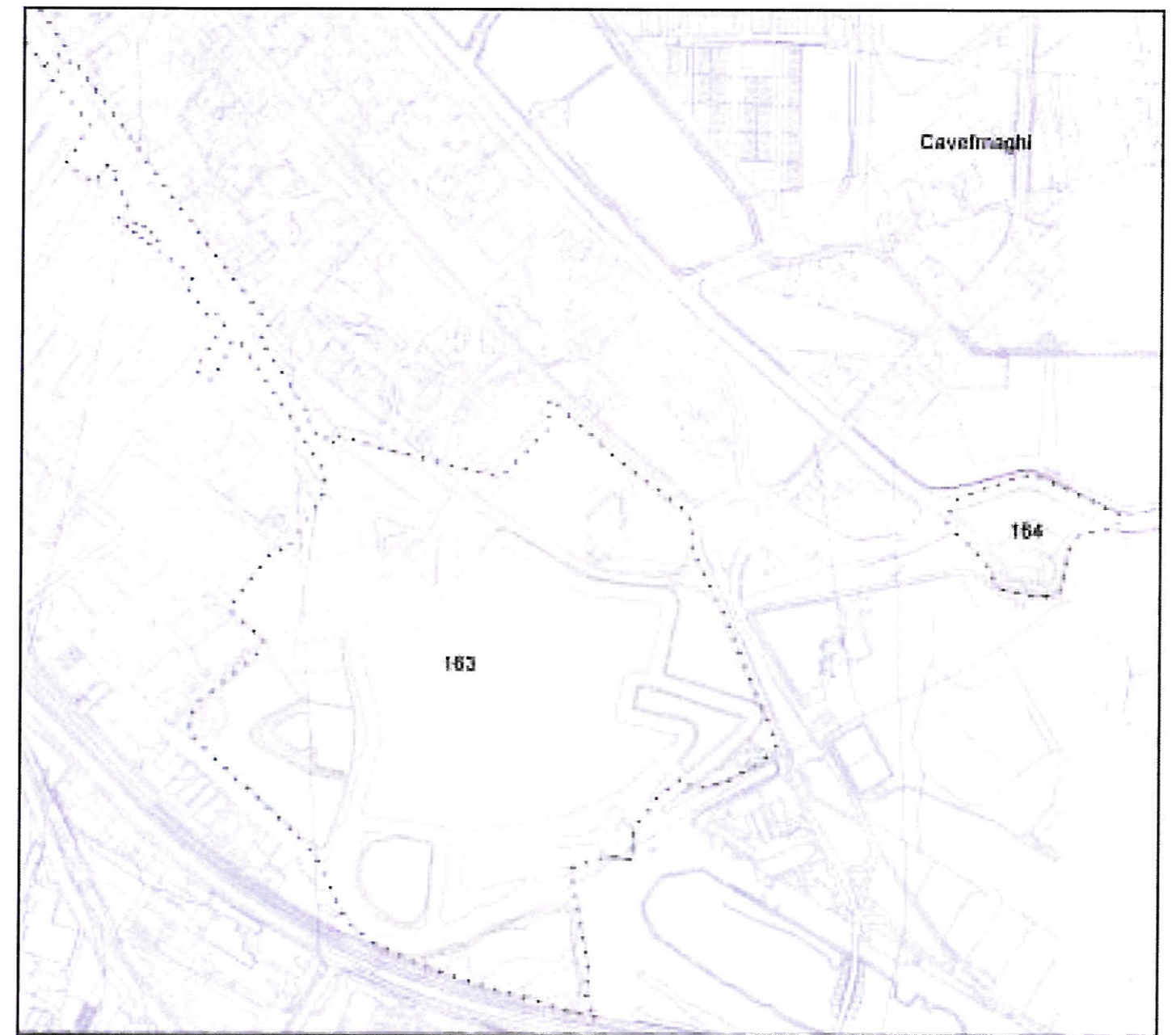
Perimetrazione CS da Azimio (l. 80/90 - linea tratteggiata nera) e da PROV (linea continua rossa) su base C2 n



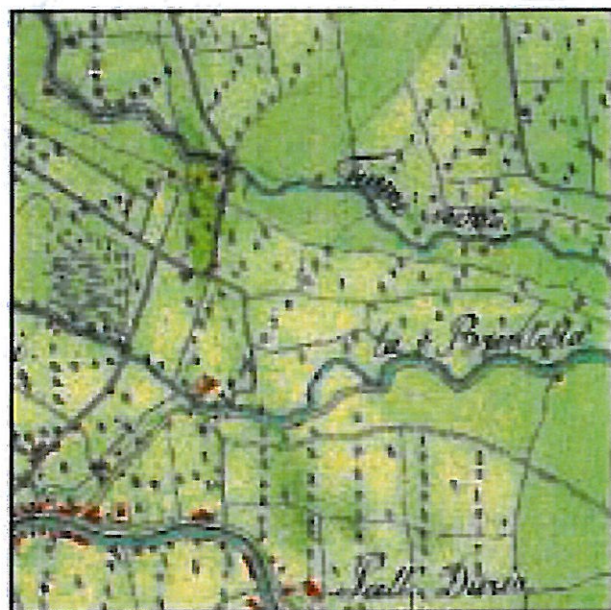
Elementi estranei al CS ritenuti potenzialmente riducibili ad esso su base ottobre 2006



Proposta di perimetrazione CS, su base C2 n



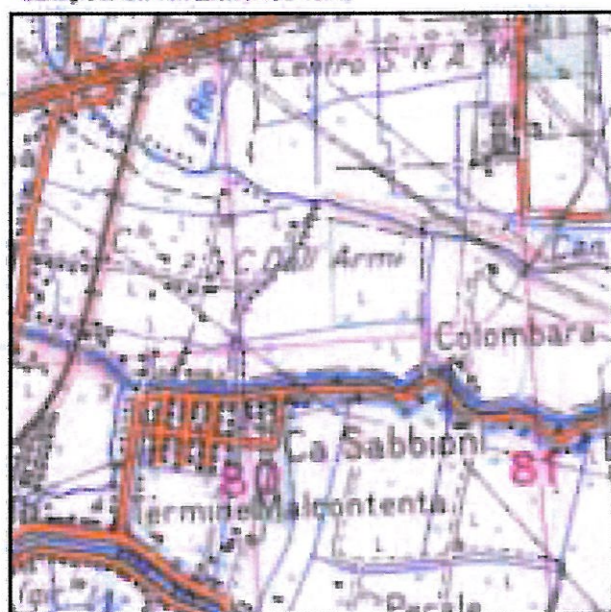
Proposta di perimetrazione CS, su base C2 n



Cartografia del von Zach (1798-1804)



RMH Storico prima levata (anno 1851 circa)



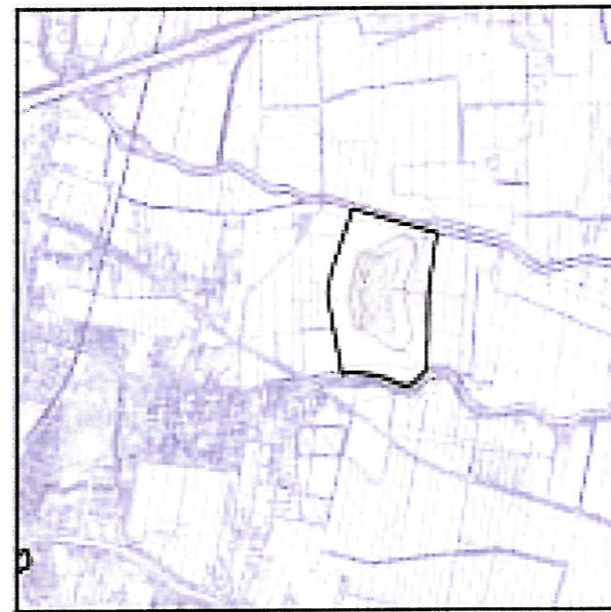
IGM anno 1991



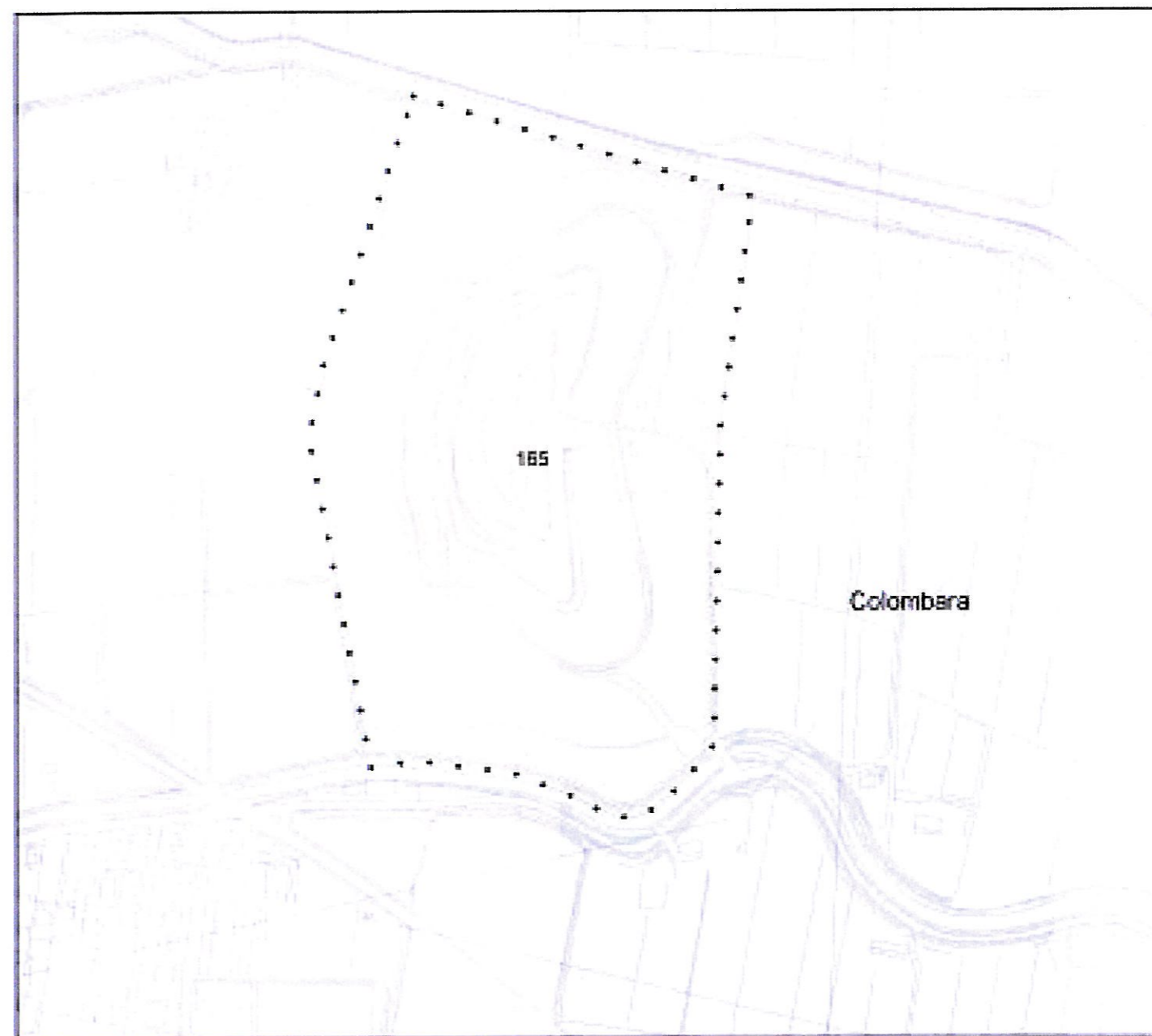
Perimetrazione CS da Alente (r. 80/80 (linea tratteggiata rosa) e da PRGV (linea continua rossa) su base Ctr n



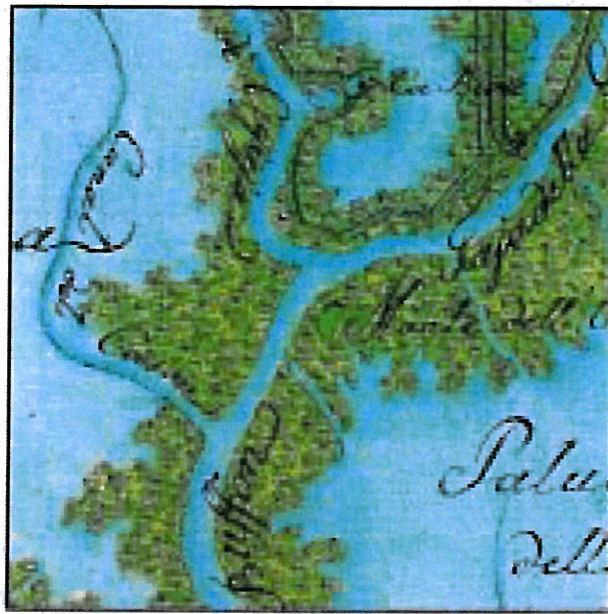
Elementi esterni al CS vigenti potenzialmente ricodificabili ad esso, su base ortofoto 2006



Proposta di perimetrazione CS, su base Ctr n



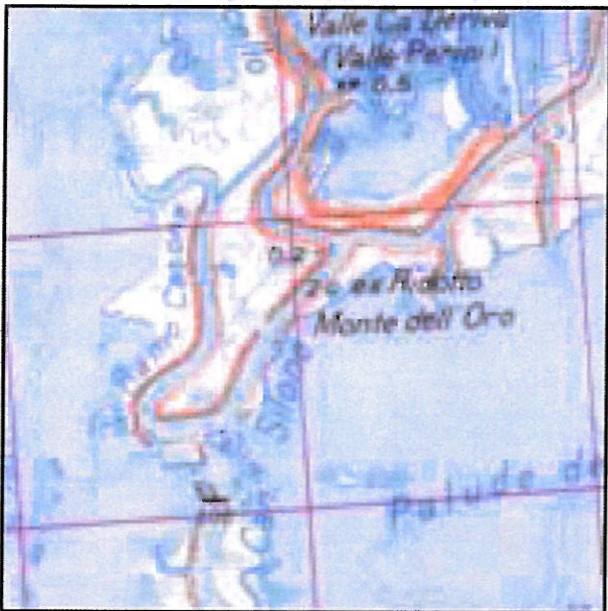
Proposta di perimetrazione CS, su base Ctr n



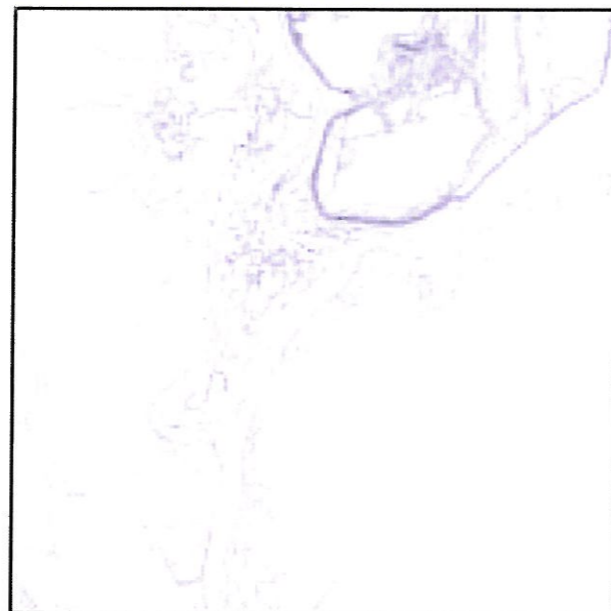
Cartografia del von Zech (1776-1844)



IGM Storico prima levata (anno 1851 circa)



IGM anno 1911





Perimetrazione CS da Anon. (1. 6090) (linea tratteggiata nera) e da PROV (linea continua rossa) su base IGM




Elementi esterni al CS ritenuti potenzialmente riducibili ad esso su base aereo foto 2006

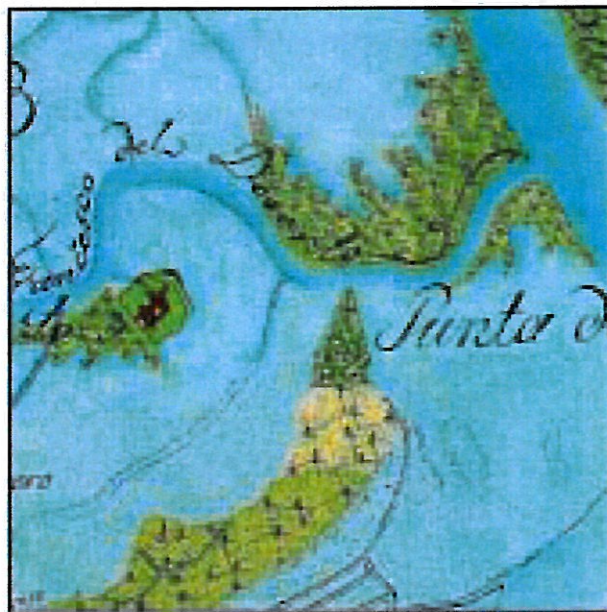


Proposta di perimetrazione CS, su base IGM

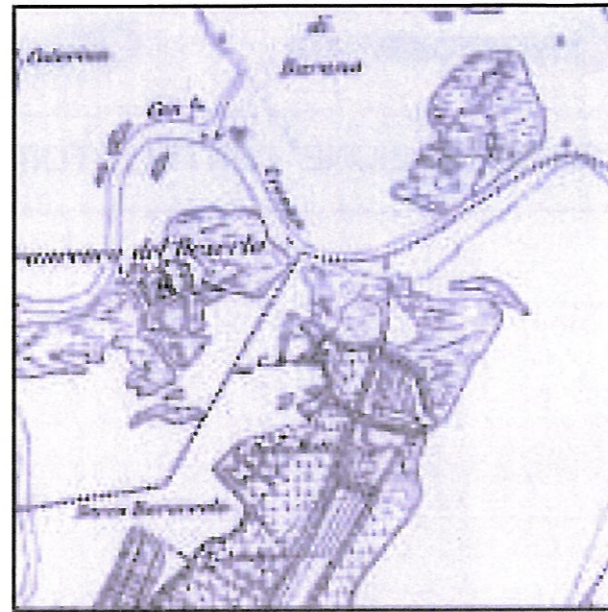
 	COMUNE Codice ISTAT 027042 VENEZIA	SCHEDA CODICE N° 166
	LOCALITA' MONTE DELL'ORO	
PERIMETRAZIONE CENTRO STORICO		



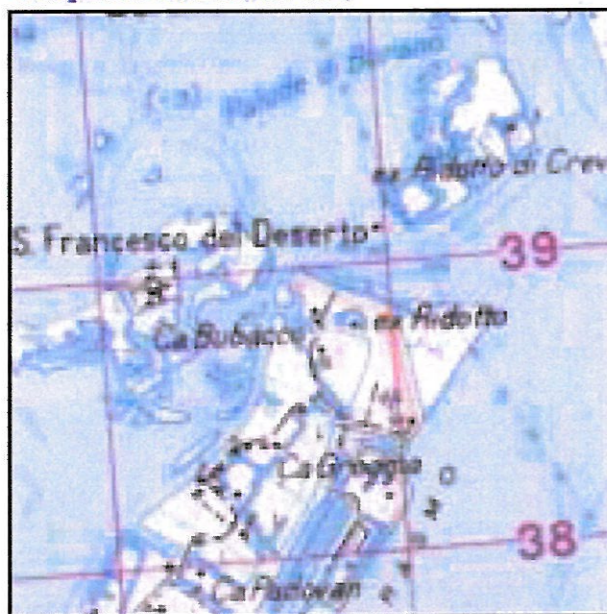
Proposta di perimetrazione CS, su base IGM



Cartografia del von Zach (1795-1804)




IGM Storico prima tavola (anno 1801 circa)



IGM anno 1991



Perimetrazione CS da Atlante I (1800) (linea tratteggiata nera) e da PROZ (linea continua rossa) su base Ctr n




Elementi esterni al CS ritenuti potenzialmente recuperabili ad esso, su base ortofoto 2006



Proposta di perimetrazione CS, su base Ctr n

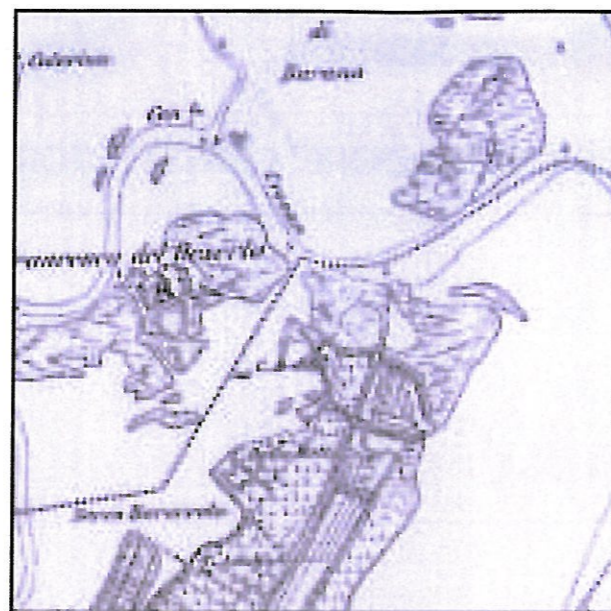
PROVINCIA DI VENEZIA	PTCP	COMUNE Codice ISTAT 027042 VENEZIA	SCHEDA CODICE N° 174
		PERIMETRAZIONE CENTRO STORICO	
		LOCALITA' ISOLA DEL CREVAN	



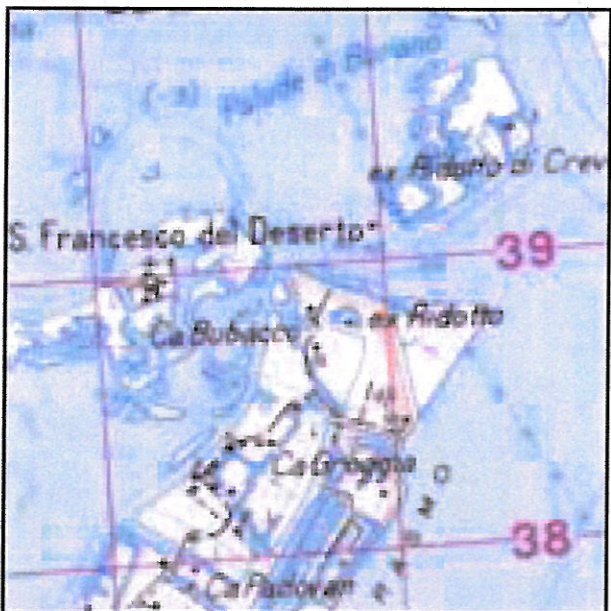
Proposta di perimetrazione CS, su base Ctr n



Cartografia del von Zech (1788-1804)




IGM Storico punta vela (anno 1891 circa)



IGM anno 1991



Perimetrazione CS da Azimut (1. BORO (linea tratteggiata nera) e da PROV (linea continua rossa) su base C1 n



Elementi esterni al CS ritenuti potenzialmente riducibili ad esso su base aereofoto 2006



Proposta di perimetrazione CS, su base C1 n

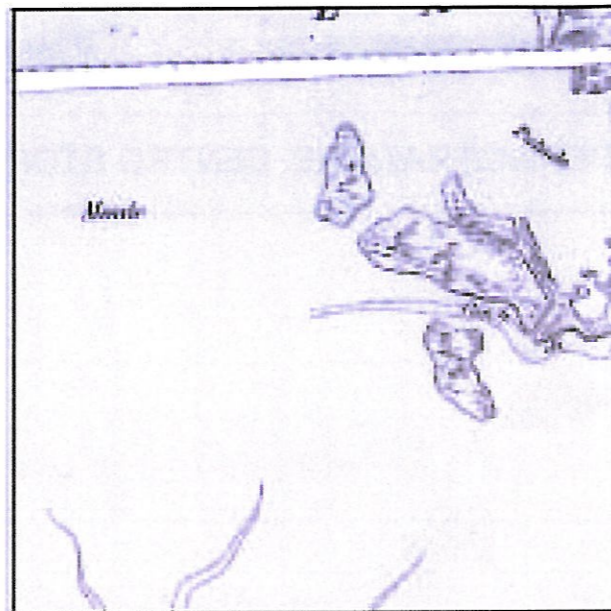
	COMUNE Codice ISTAT 027042 VENEZIA	SCHEDA CODICE N° 175
	PERIMETRAZIONE CENTRO STORICO	



Proposta di perimetrazione CS, su base C1 n



Cartografia del von Zach (1795-1804)




IGM Storico prima levata (anno 1891 circa)




IGM anno 1991




Perimetrazione CS da Atlante I: 1891 (linea tratteggiata nera) e da PRG (linea continua rossa) su base IGM




Elementi storici al CS ripresi polarizzatamente riducibili ad esso su base ortofoto 2006



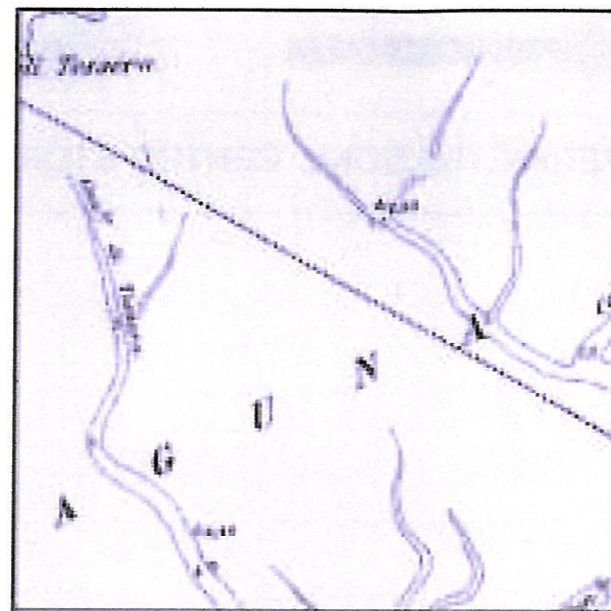
Proposta di perimetrazione CS, su base IGM



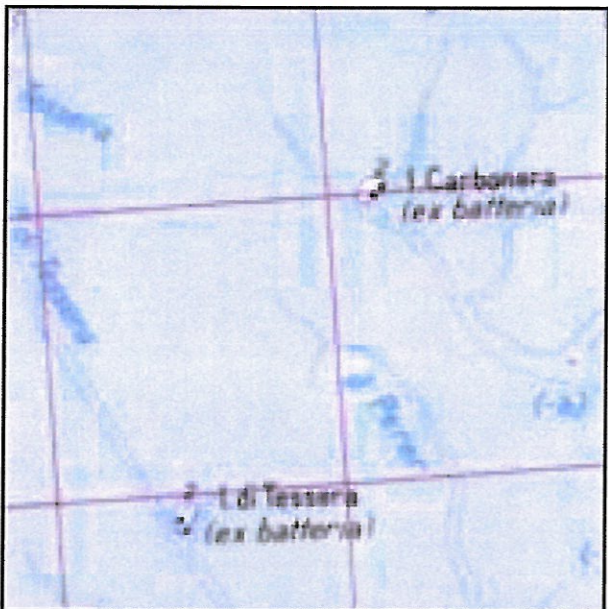
Proposta di perimetrazione CS, su base IGM




Cartografia del von Zach (1795-1804)




IGM Storico prima tavola (anno 1851 circa)




IGM anno 1901



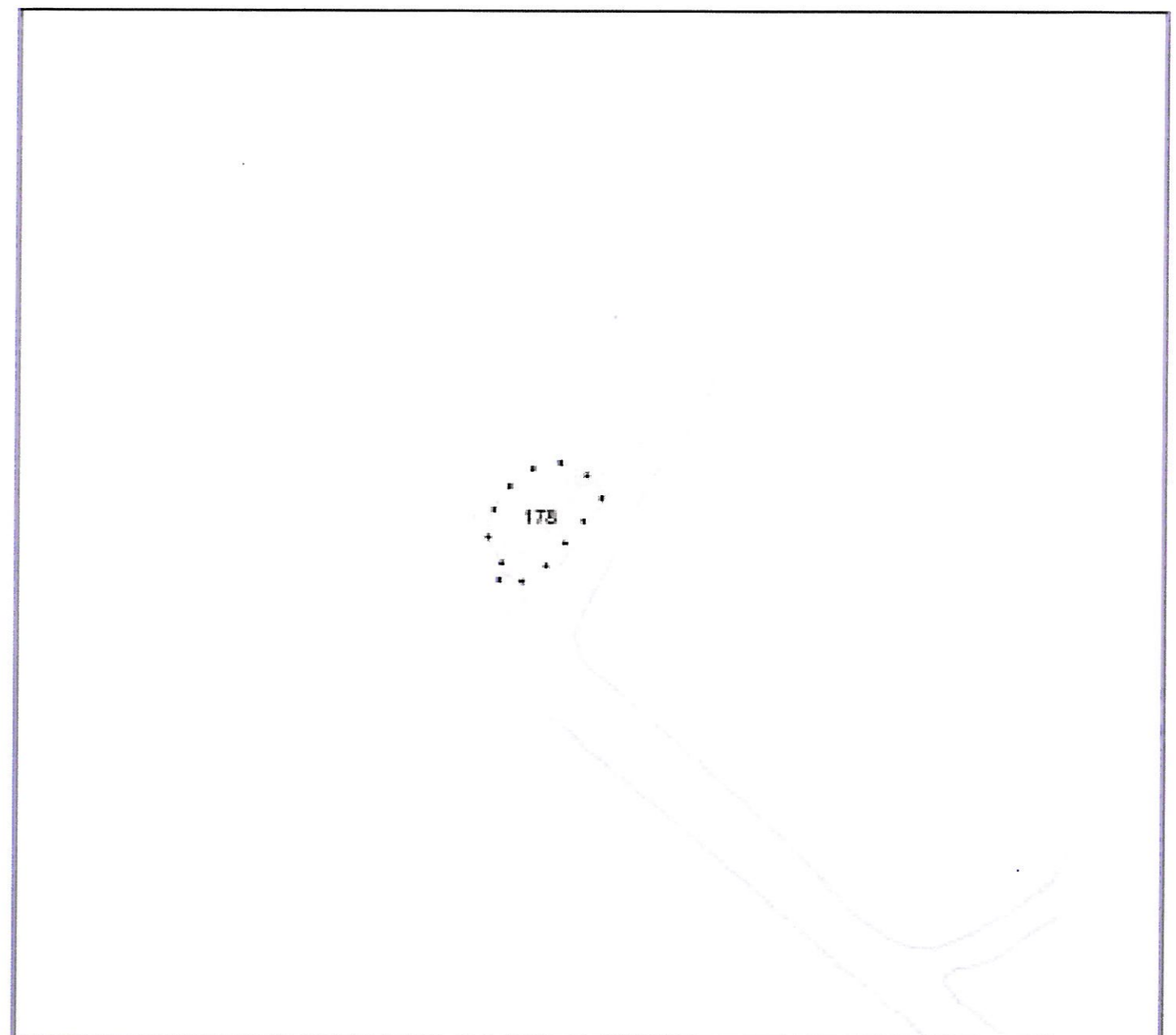
Perimetrazione CS da Atlante I: 6090 (linea tratteggiata nera) e da PROV (linea continua rossa) su base C2 n



Elementi esterni al CS ritenuti potenzialmente riducibili ad esso su base ottobre 2006



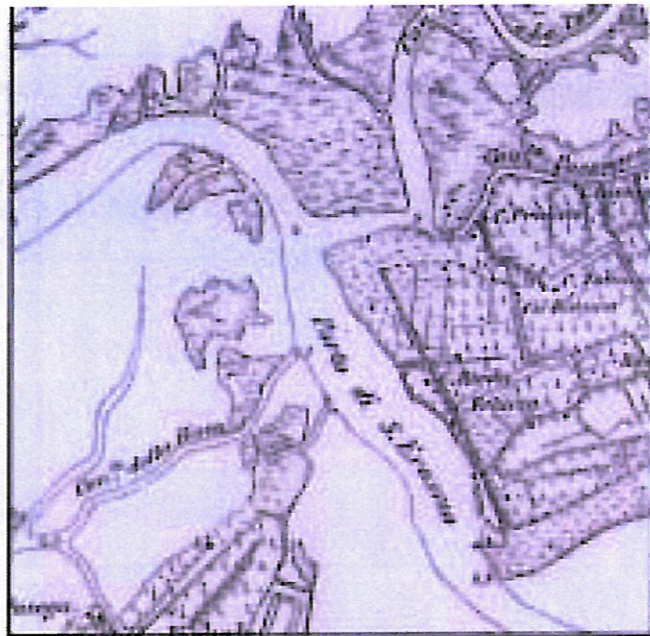
Proposta di perimetrazione CS, su base C2 n



Proposta di perimetrazione CS, su base C2 n



Cartografia del von Zach (1798-1804)



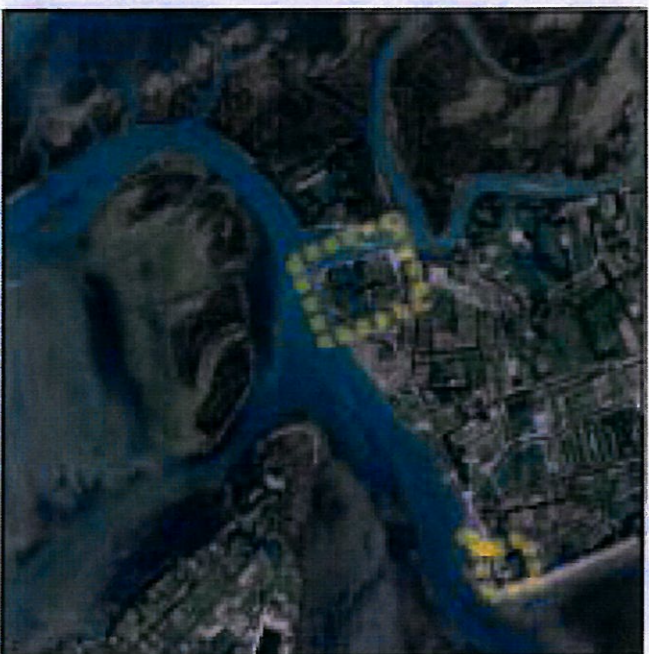
IGM Storico prima levata (anno 1881 circa)



IGM anno 1981



Perimetrazione CS da Alardo Lr. 80/80 (linea tratteggiata nera) e da PRGV (linea continua rossa) su base Ctr n

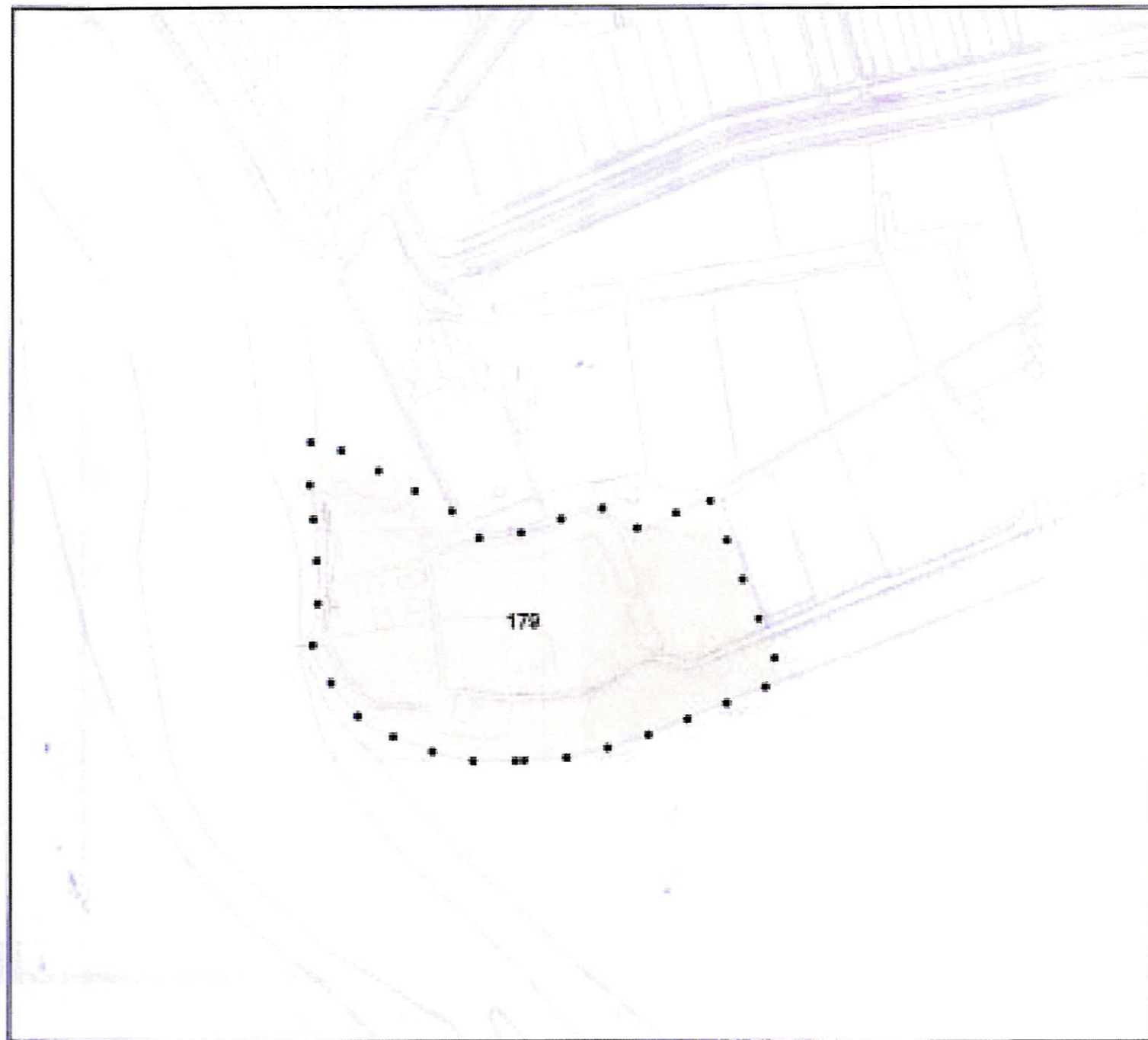


Elementi esterni al CS vigente potenzialmente riducibili ad esso, su base ortofoto 2006



Proposta di perimetrazione CS, su base Ctr n

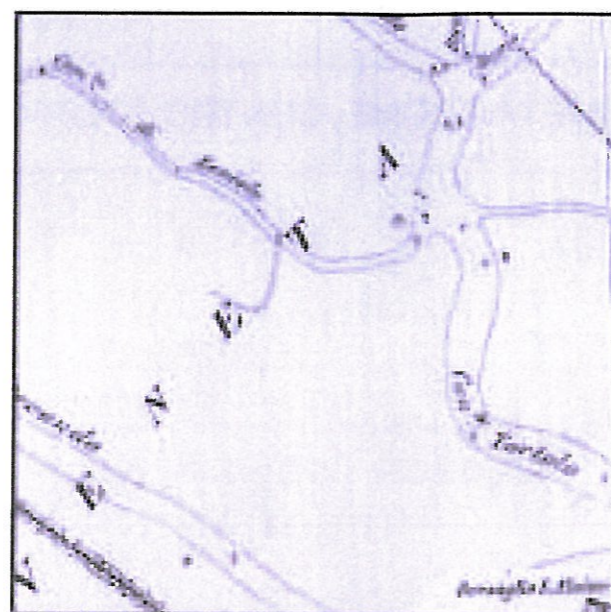
PERIMETRAZIONE CENTRO STORICO



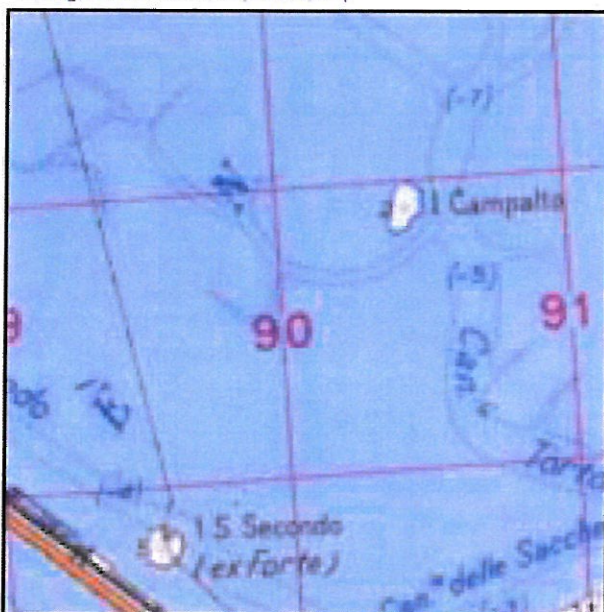
Proposta di perimetrazione CS, su base Ctr n




Cartografia del von Zech (1788-1804)




IGM Storia prima levata (anno 1891 circa)



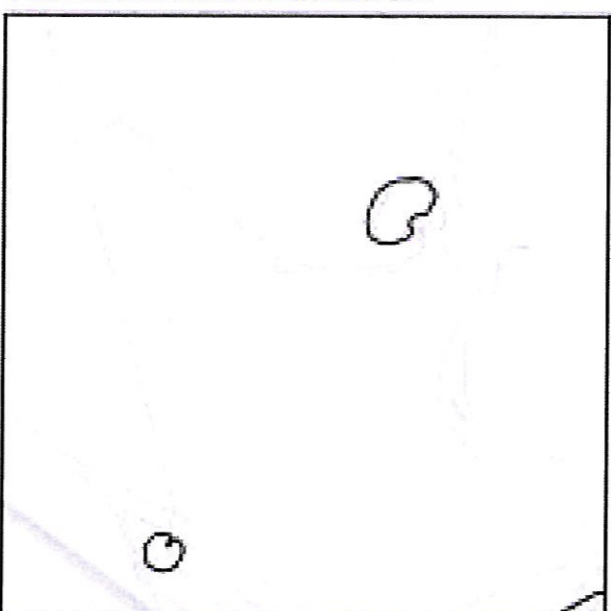
IGM anno 1991



Perimetrazione CS da Atante (L. 8090 (linea tratteggiata nera) e da PROV (linea continua rossa) su base C2 n

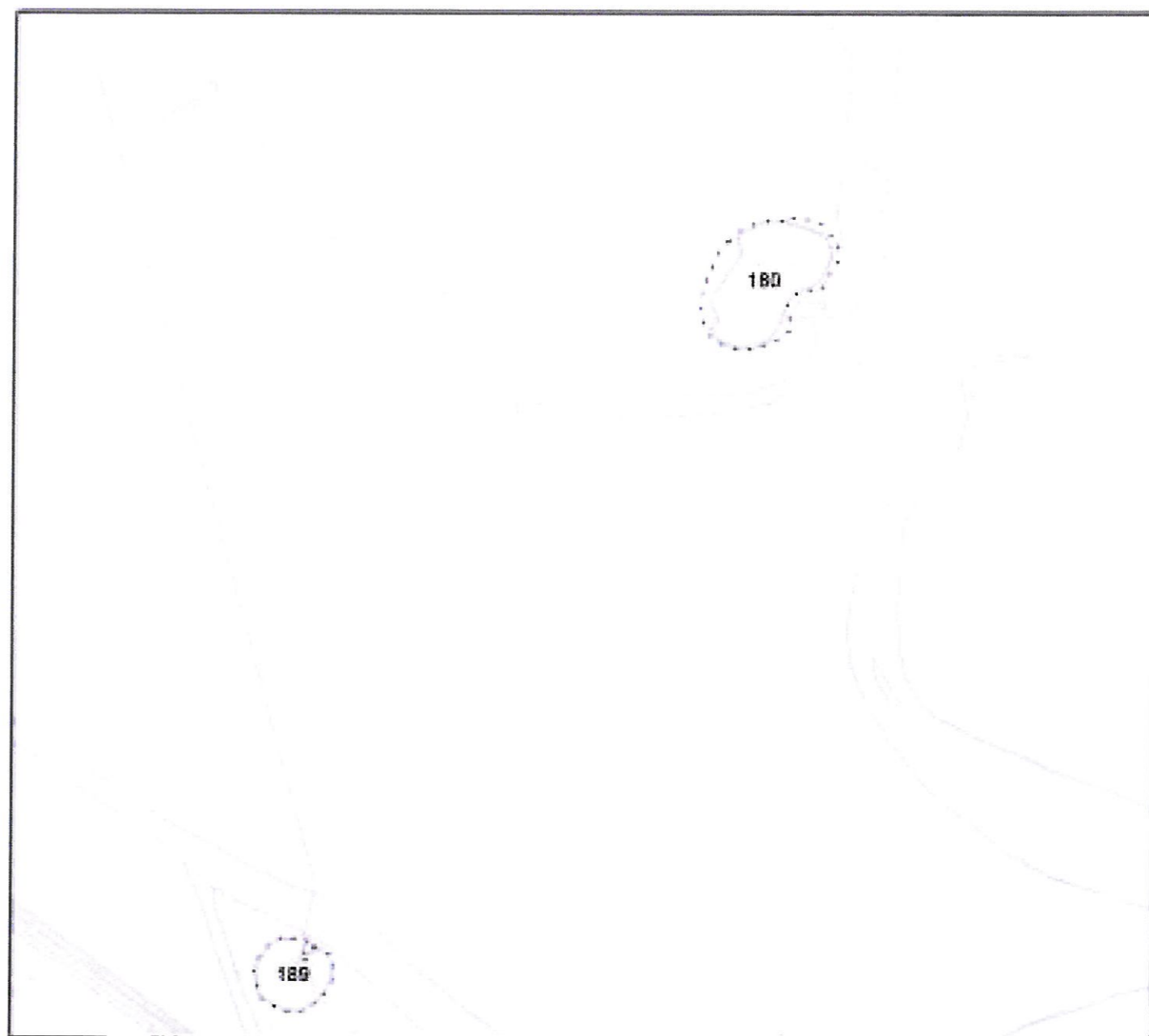


Elementi esterni al CS ritenuti potenzialmente riducibili ad esso su base orbicolare 2006



Proposta di perimetrazione CS, su base C2 n

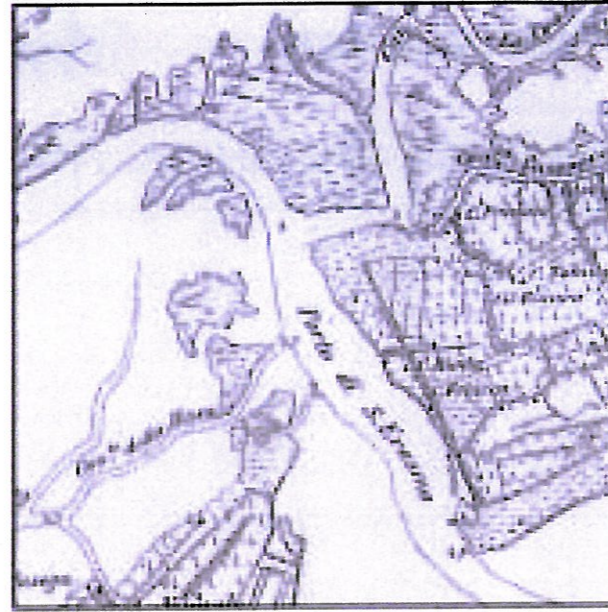
 	COMUNE Codice ISTAT 027042 VENEZIA	SCHEDA CODICE N° 180-189
	PERIMETRAZIONE CENTRO STORICO LOCALITA' EX BATTERIA CAMPALTO ISOLA DI S. SECONDO	



Proposta di perimetrazione CS, su base C2 n



Cartografia del von Zach (1788-1804)




IGM Storico prima levata (anno 1801 circa)



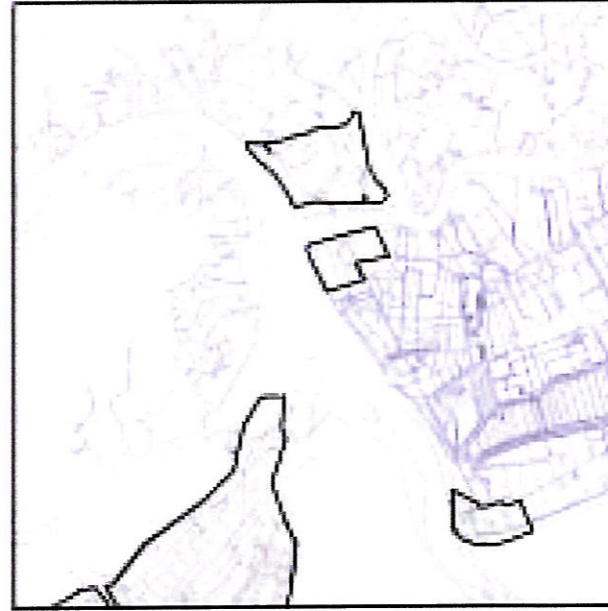
IGM anno 1991




Perimetrazione CS da Azioni 11 - 60/80 (linea tratteggiata nera) e da PRUV (linea continua rossa) su base C1 n

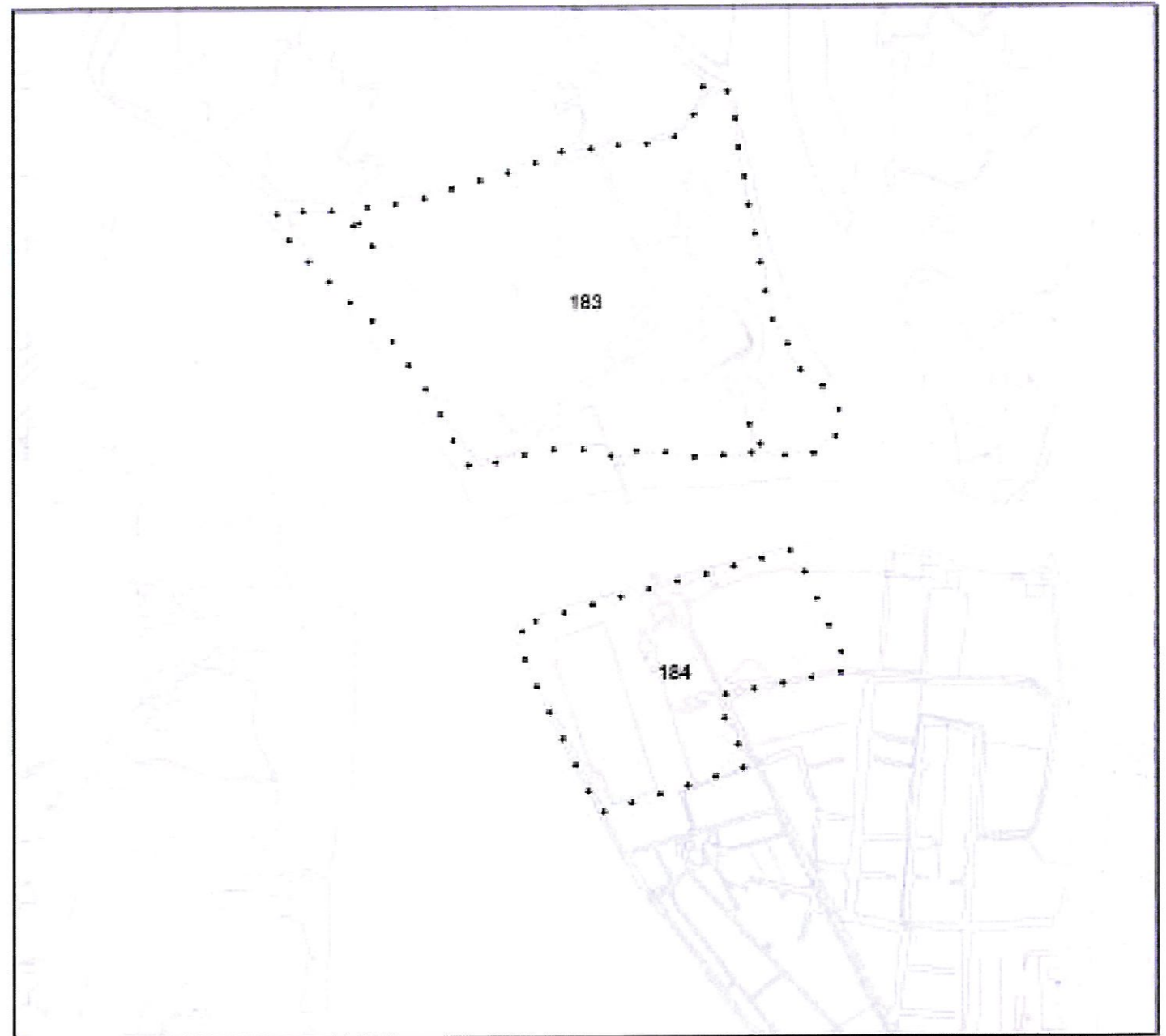


Elementi esterni al CS rigate potenzialmente riconducibili ad esso su base ottobre 2006



Proposta di perimetrazione CS, su base C1 n

	COMUNE Codice ISTAT 027042 VENEZIA	SCHEDA CODICE N° 183-184
	LOCALITA' S.ERASMO CAPANNONE	
PERIMETRAZIONE CENTRO STORICO		



Proposta di perimetrazione CS su base C1 n



Cartografia del von Zach (1788-1804)




IGM Storico prima tavola (anno 1891 circa)



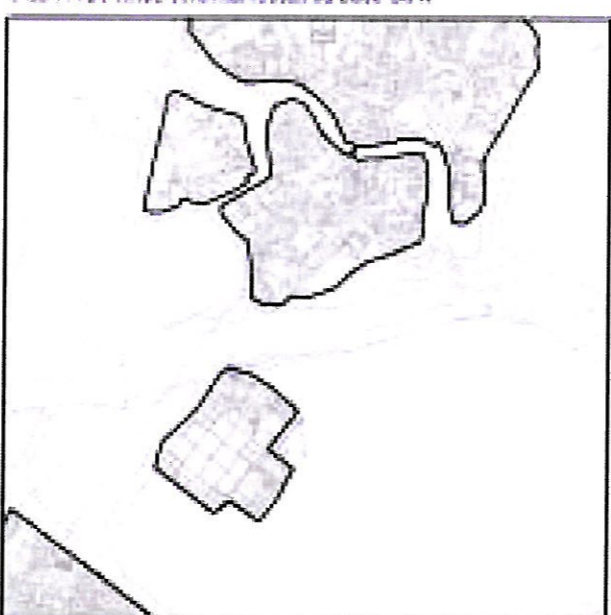
IGM anno 1991



Perimetrazione CS da Azimut 1: 8000 (linea tratteggiata nera) e da PRG (linea continua rossa) su base CS n

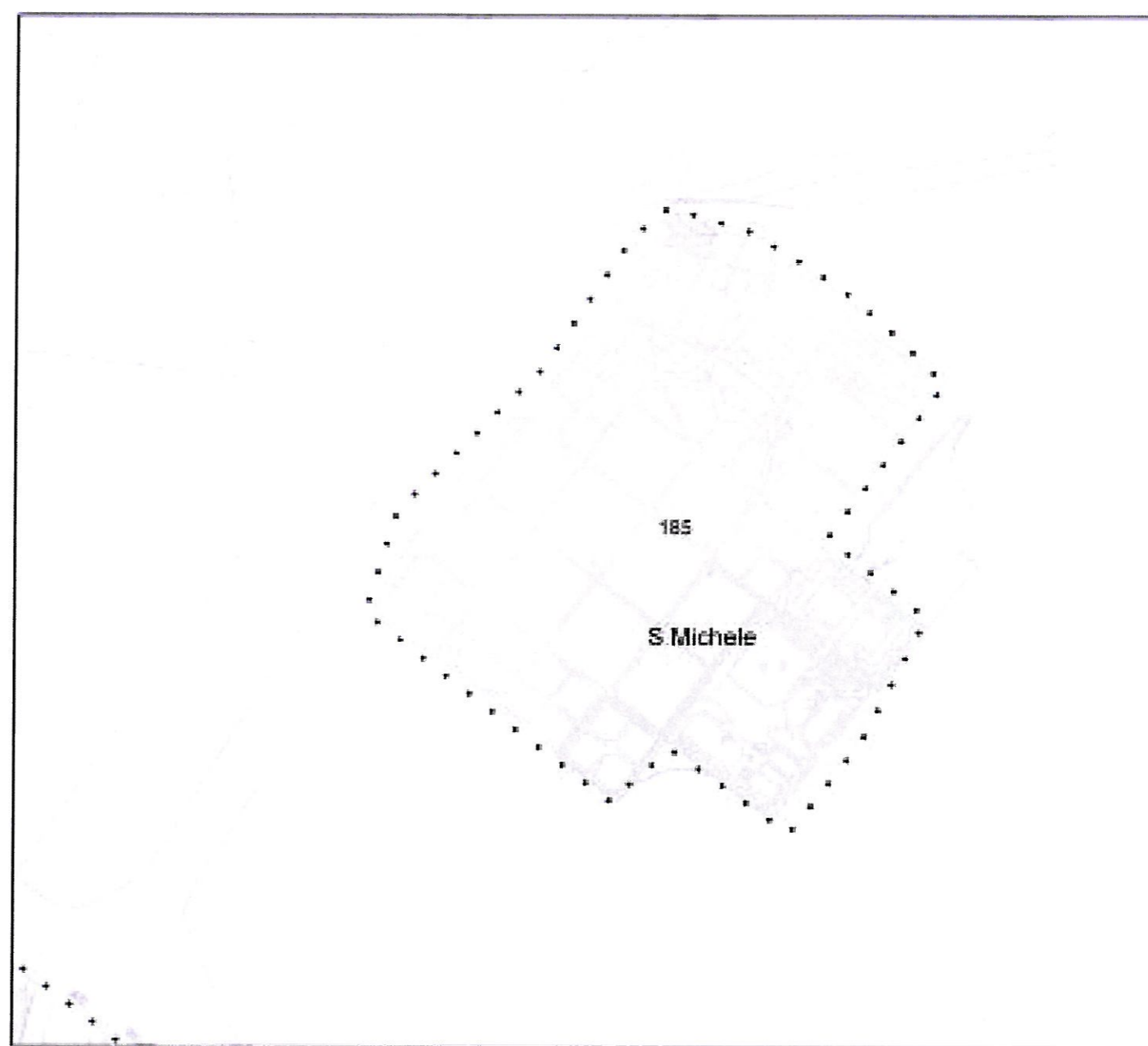


Elementi esterni al CS ritenuti potenzialmente riducibili ad esso su base aerea 2006



Proposta di perimetrazione CS su base CS n

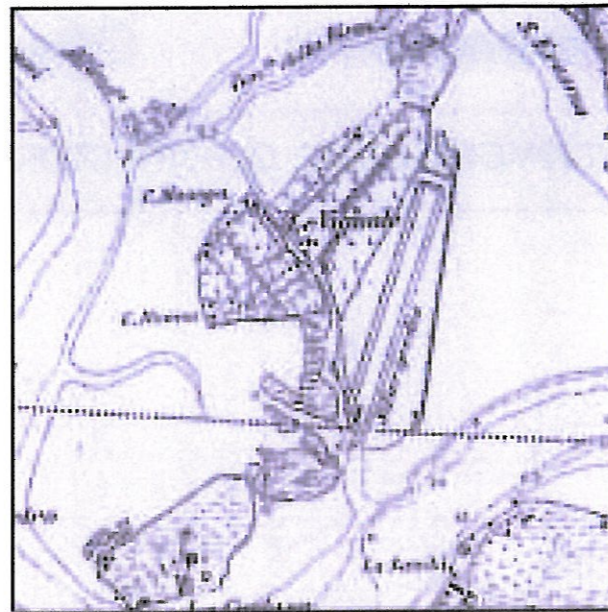
PROVINCIA DI VENEZIA	P.T.C.P.	COMUNE Codice ISTAT 027042 VENEZIA	SCHEDA CODICE N° 185
		PERIMETRAZIONE CENTRO STORICO	
		LOCALITA' ISOLA DI S. MICHELE	



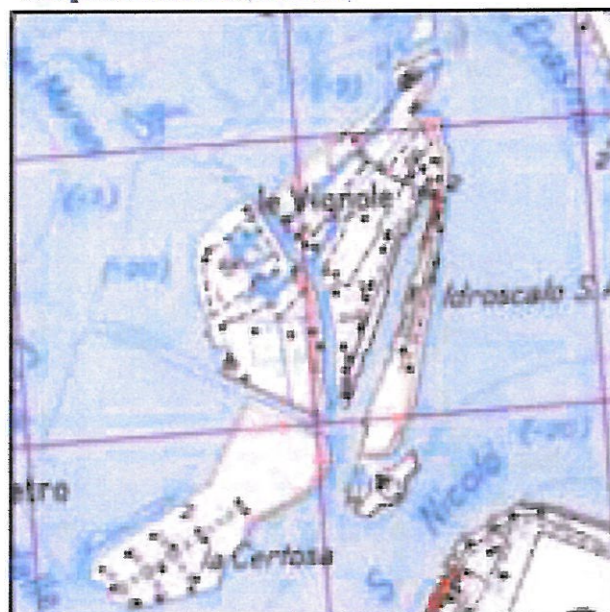
Proposta di perimetrazione CS su base CS n



Cartografia del von Zach (1795-1804)



IGM Storico prima tavola (anno 1801 circa)



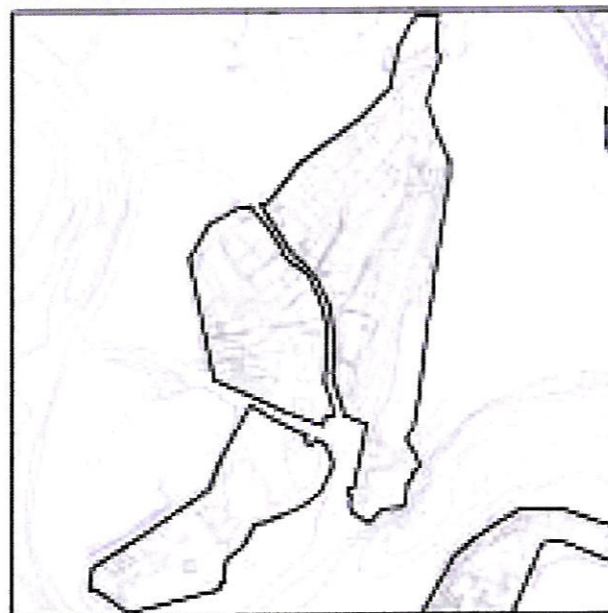
IGM anno 1991



Elementi esterni al CS Vignole potenzialmente riducibili ad esso su base cartografa 2006

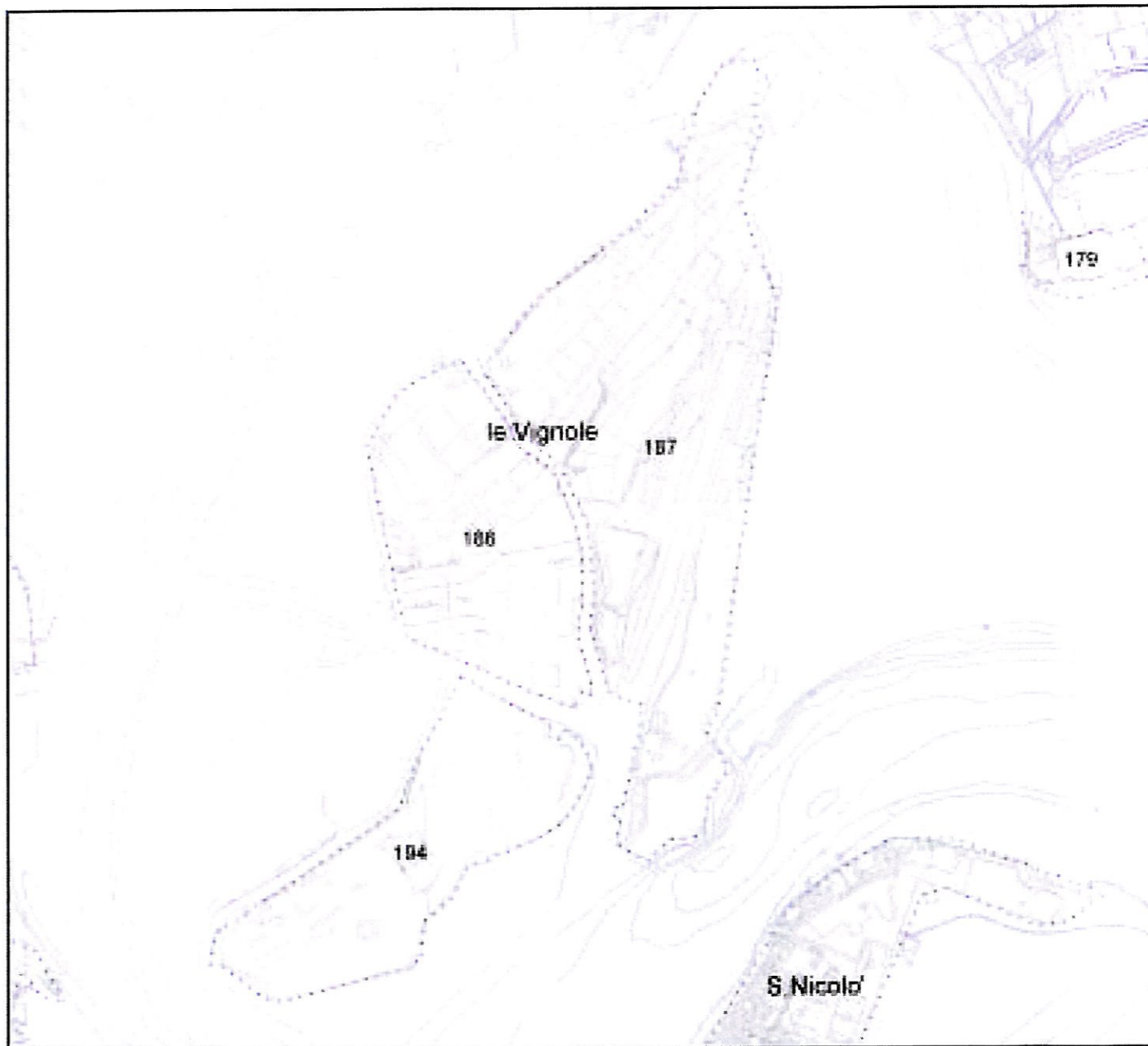


Perimetrazione CS da Atlante I.I. RGR (linea tratteggiata nera) e da PRQV (linea continua rossa) su base Ctr n



Proposta di perimetrazione CS, su base Ctr n

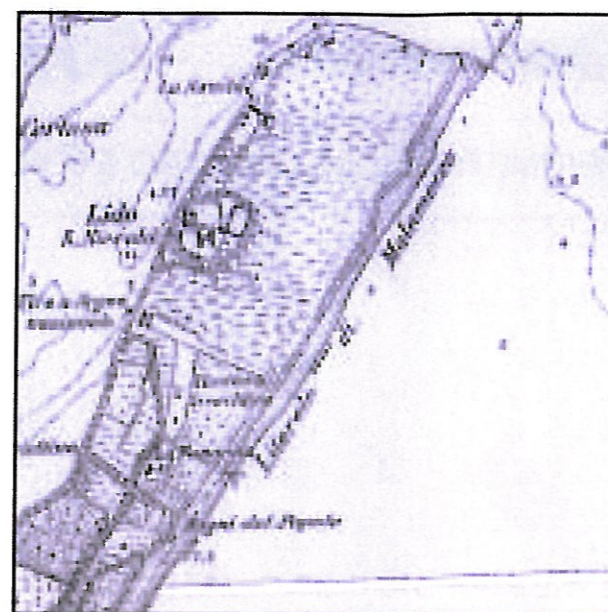
PROVINCIA DI VENEZIA	PTCP	COMUNE Codice ISTAT 027042 VENEZIA	SCHEDA CODICE N° 186-194
		PERIMETRAZIONE CENTRO STORICO	
		LOCALITA' ISOLA LE VIGNOLE ISOLA LA CEROSA	



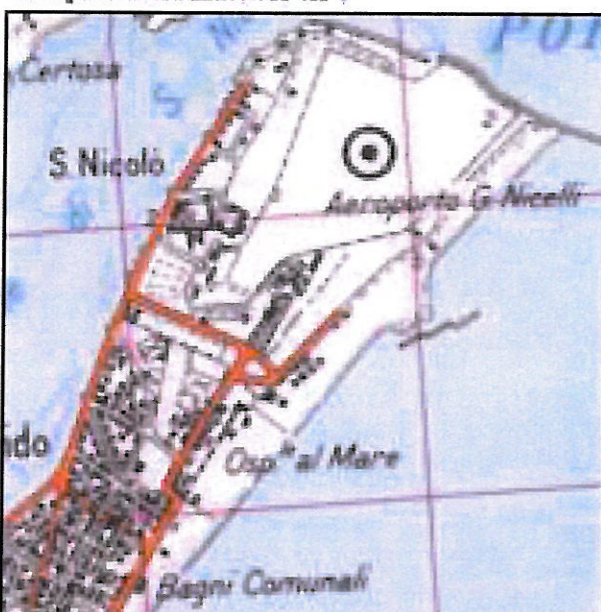
Proposta di perimetrazione CS, su base Ctr n



Cartografia del von Zach (1785-1804)




IGM Storico prima tavola (anno 1861 circa)



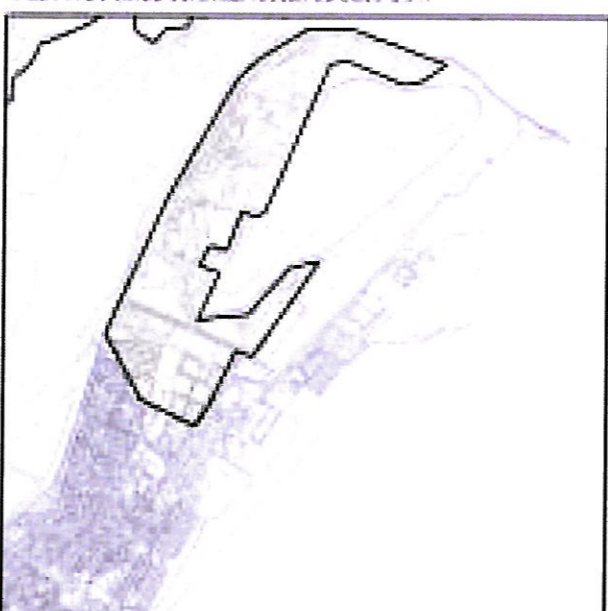
IGM anno 1991



Perimetrazione CS da Abate I. I. 6090 (linea tratteggiata nera) e da PROV (linea continua rossa) su base C1 n

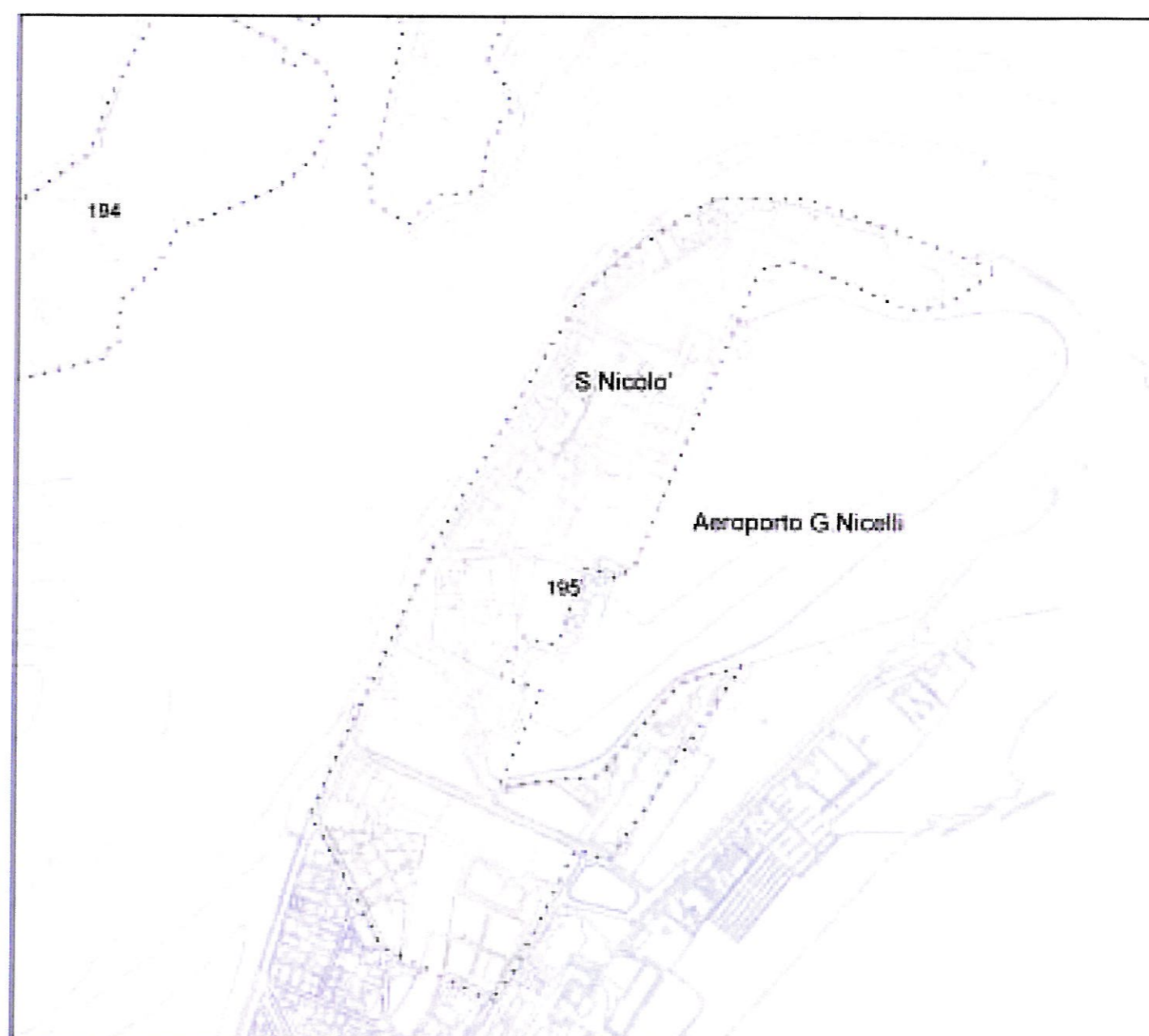


Elementi esterni al CS ritenuti potenzialmente riducibili ad esso su base ottobre 2006

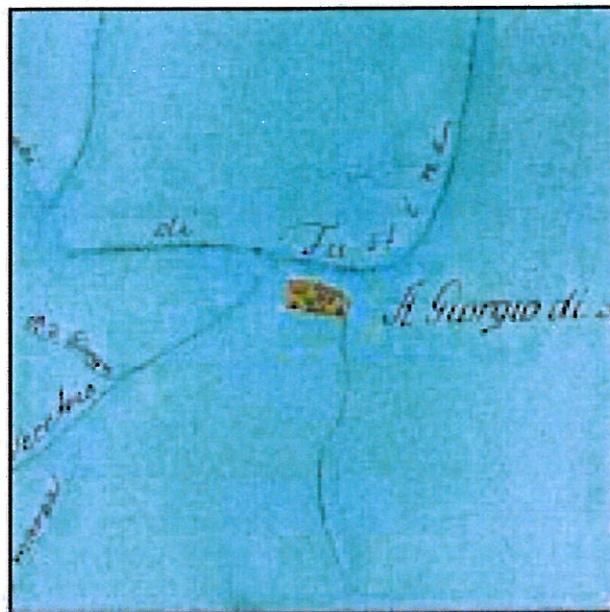


Proposta di perimetrazione CS, su base C1 n

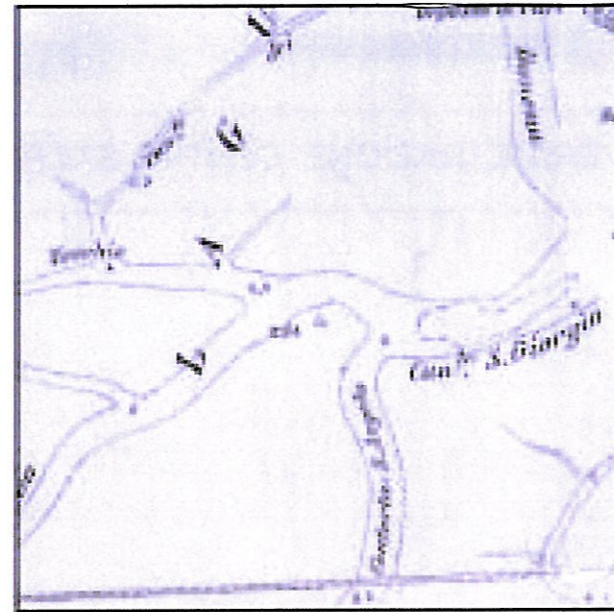
		COMUNE Codice ISTAT 027042 VENEZIA	SCHEDA CODICE N° 195
		PERIMETRAZIONE CENTRO STORICO	
		LOCALITÀ SAN NICOLÒ	



Proposta di perimetrazione CS, su base C1 n




Cartografia del von Zach (1788-1804)



IGM Storico prima tavola (anno 1891 circa)




IGM anno 1891





Perimetrazione CS da Atlante I. 1891 (linea tratteggiata nera) e da PROZ (linea continua rossa) su base IGM n.




Elementi centrali al CS rigate potenzialmente riconducibili ad esso, su base aereo 2006



Proposta di perimetrazione CS, su base IGM n.

 	COMUNE Codice ISTAT 027042 VENEZIA	SCHEDA CODICE N° 196
	LOCALITA' ISOLA DI S. GIORGIO IN ALGA	
PERIMETRAZIONE CENTRO STORICO		



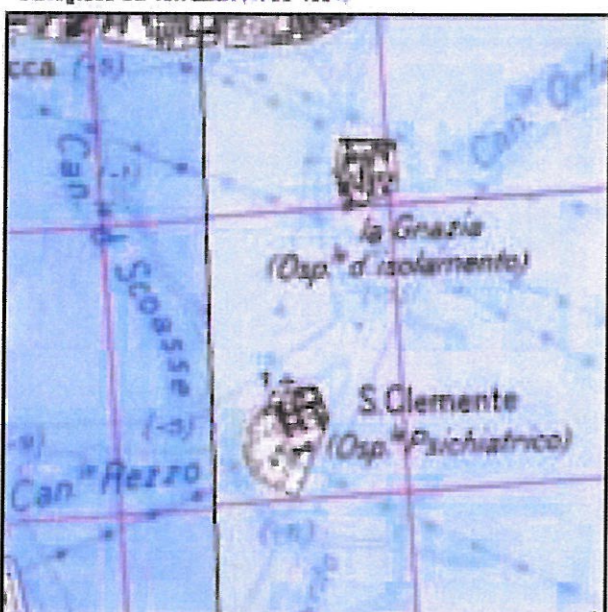
Proposta di perimetrazione CS, su base IGM n.



Cartografia del von Zach (1796-1804)



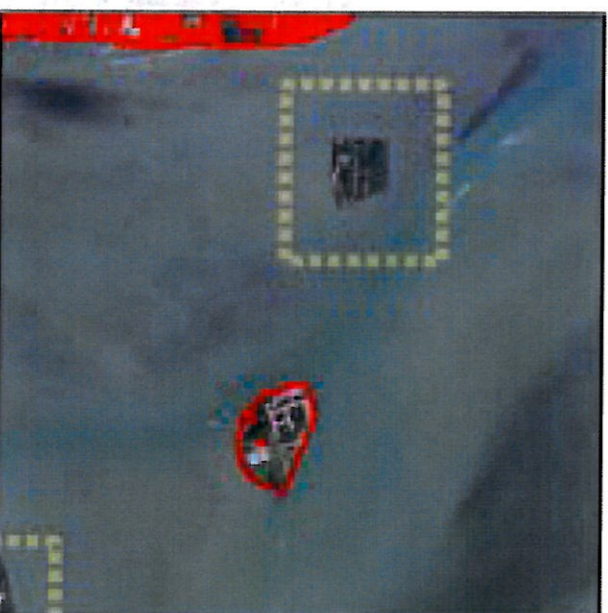
IGM Storico prima tavola (anno 1881 circa)



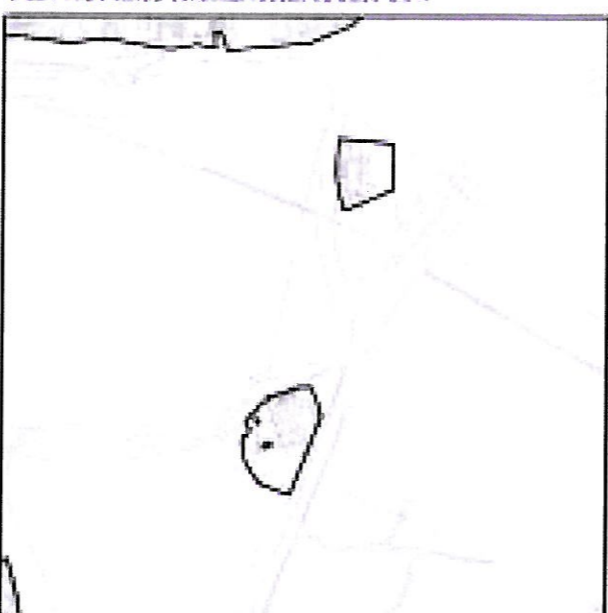
IGM anno 1911



Perimetrazione CS da Abante (1) - EGRO (linea tratteggiata nera) e da PROV (linea continua rossa) su base C3 n

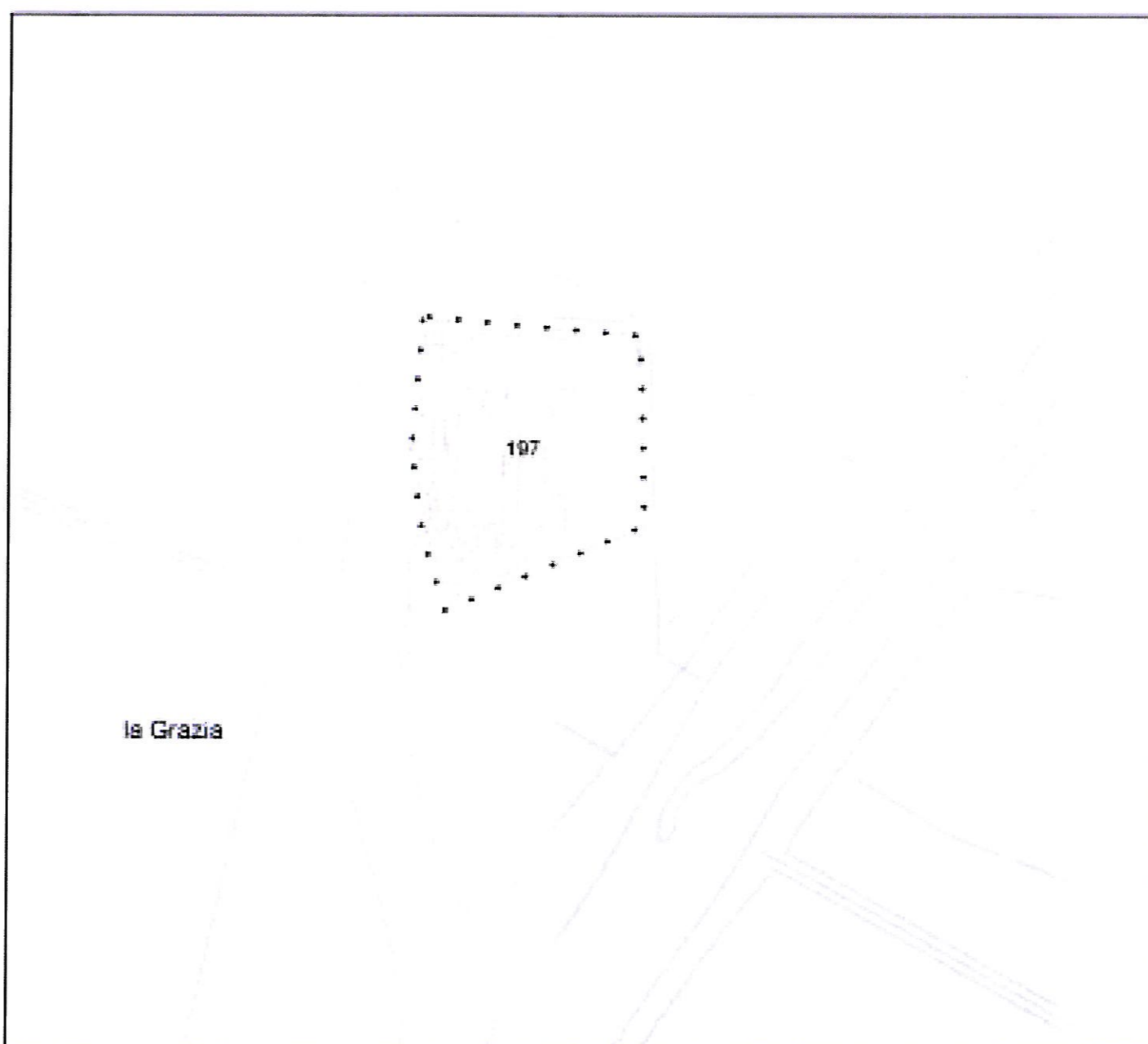


Elementi esterni al CS e spazi potenzialmente riducibili ad esso su base aereo 2006



Proposta di perimetrazione CS, su base C3 n

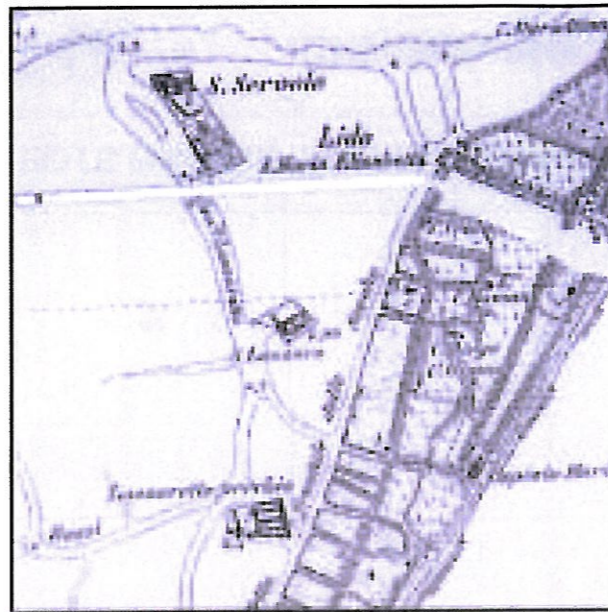
		COMUNE Codice ISTAT 027042 VENEZIA	SCHEDA CODICE N° 197
		PERIMETRAZIONE CENTRO STORICO LOCALITA' ISOLA LA GRAZIA	



Proposta di perimetrazione CS, su base C3 n



Cartografia del von Zach (1795-1804)



IGM Storico prima tavola (anno 1891 circa)



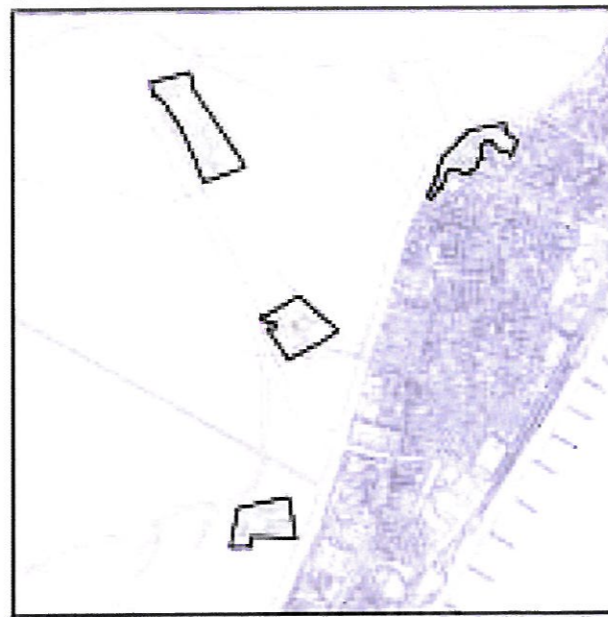
IGM anno 1991



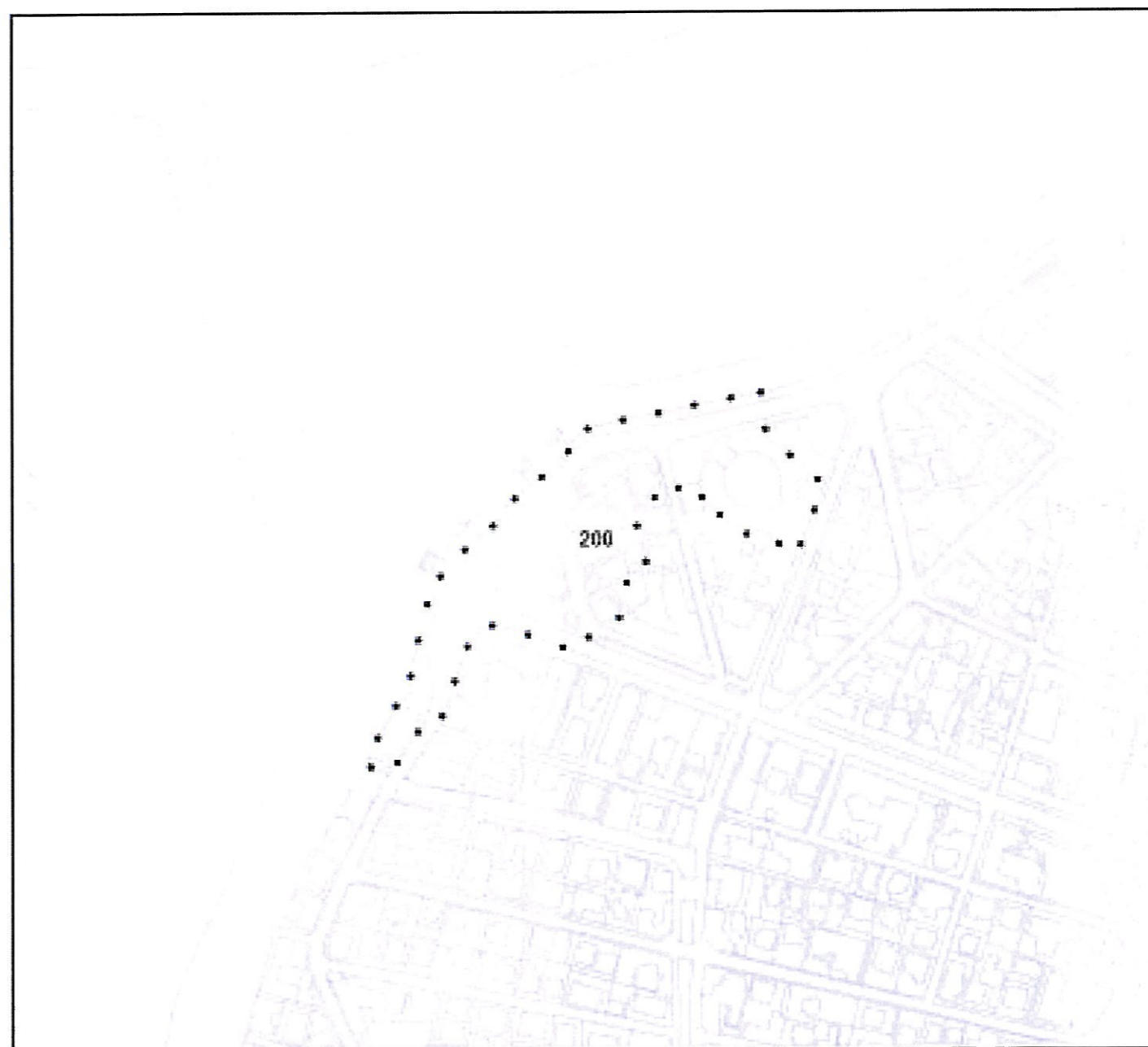
Perimetrazione CS da Aziano 1:1. RD80 (linea tratteggiata nera) e da PR04 (linea continua rossa) su base C2 n



Elementi esterni al CS rispetto perimetrazione rieducibile ad esso su base cartina 2006



Proposta di perimetrazione CS, su base C2 n



Proposta di perimetrazione CS, su base C2 n



Cartografia del von Zach (1796-1804)



IGM Storico prima tavola (anno 1851 circa)



IGM anno 1991



Perimetrazione CS da Azimut 1: 6090 (linea tratteggiata nera) e da PRG (linea continua rossa) su base IGM

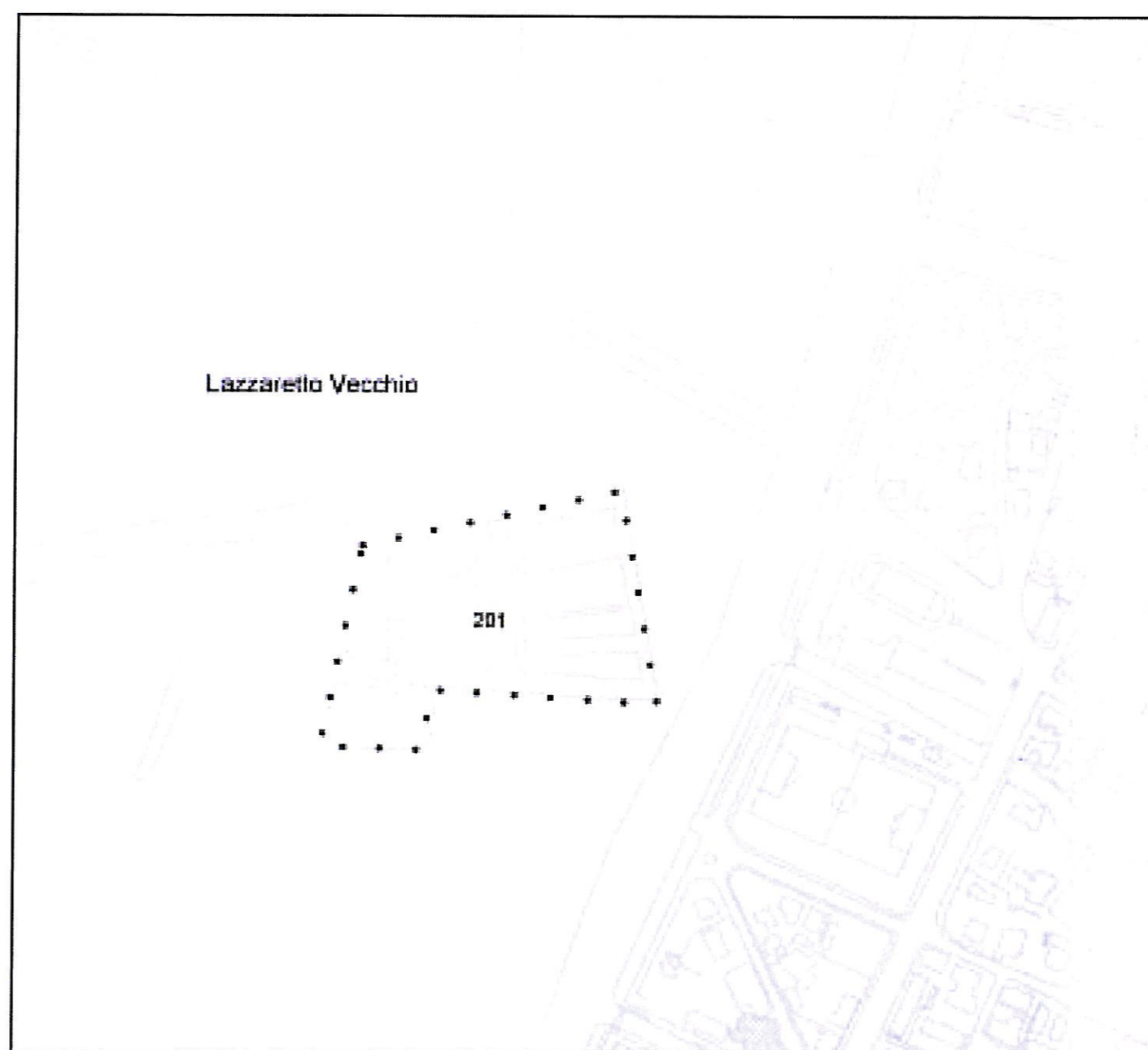


Elementi esterni al CS ritenuti potenzialmente ricadibili ad esso su base aereo 2000

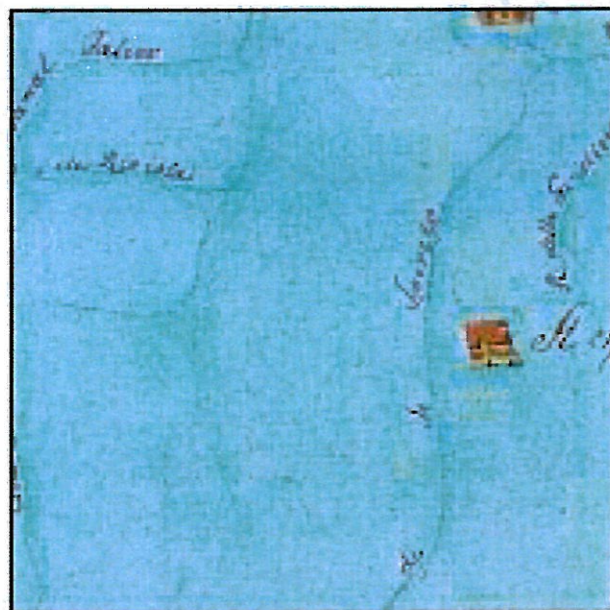


Proposta di perimetrazione CS, su base IGM

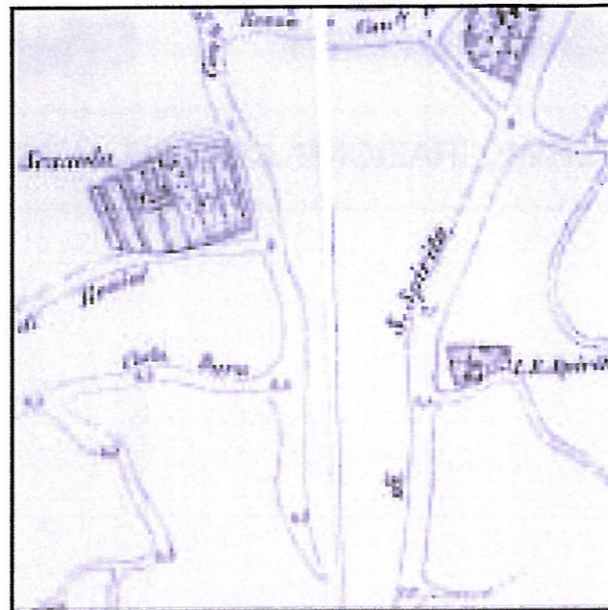
PERIMETRAZIONE CENTRO STORICO



Proposta di perimetrazione CS, su base IGM




Cartografia del von Zach (1788-1804)




OM Storico prima tavola (anno 1881 circa)



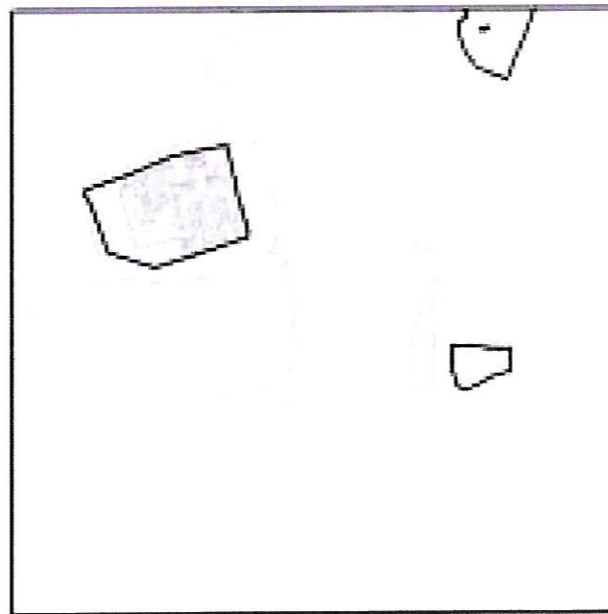
OM area 1941



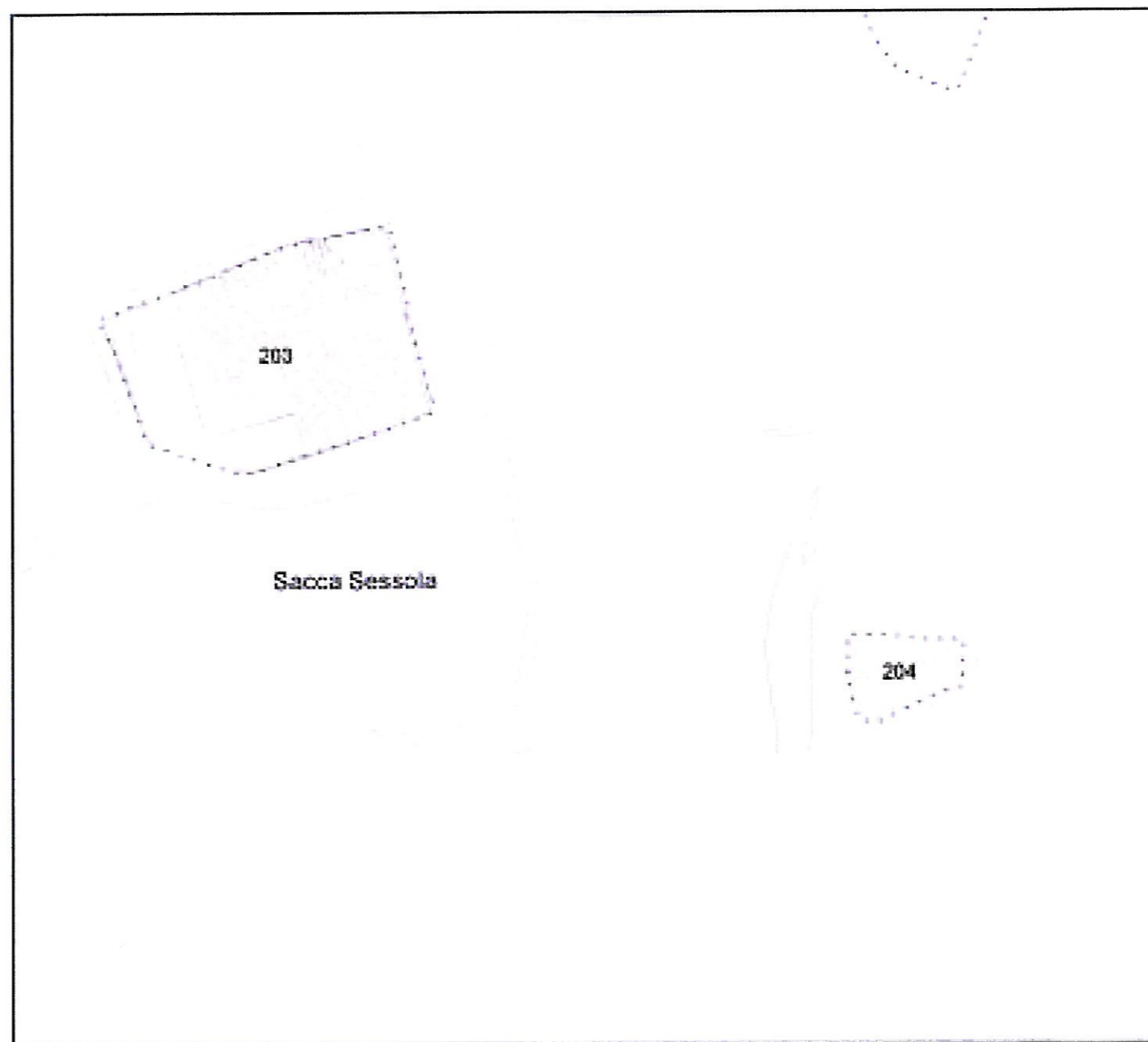
Perimetrazione CS da Azimut 11. 80/80 (linea tratteggiata nera) e da PROV (linea continua rossa) su base OM n



Elementi esterni al CS ritenuti potenzialmente riducibili ad esso su base cartografo 2006



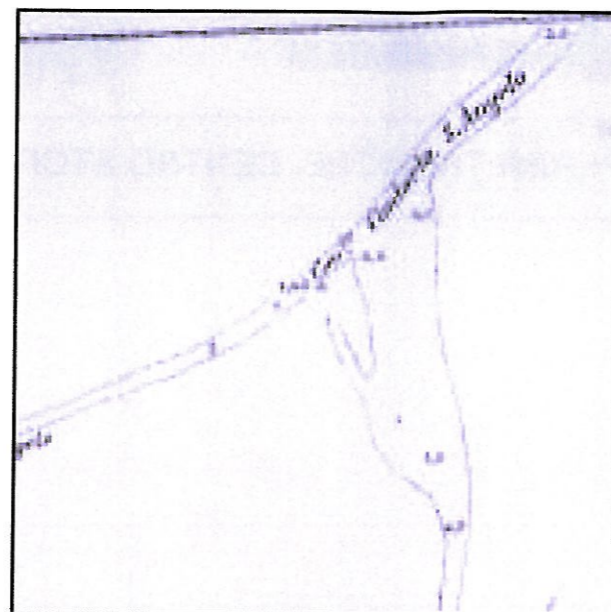
Proposta di perimetrazione CS, su base OM n



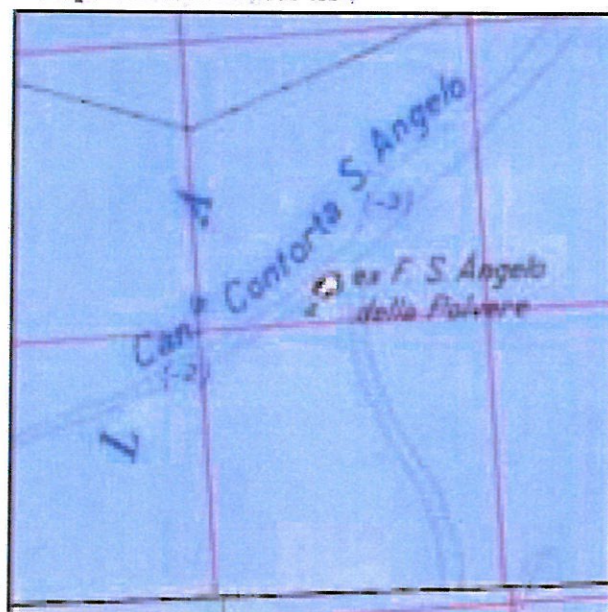
Proposta di perimetrazione CS, su base OM n




Cartografia del von Zach (1786-1804)




IGM Storico prima tavola (anno 1881 circa)




IGM anno 1951



Perimetrazione CS da Atlante I: ED90 (linea tratteggiata nera) e da PR04 (linea continua rossa) su base CI n




Elementi esterni al CS rigate potenzialmente rieducabili ad esso su base aereo foto 2006

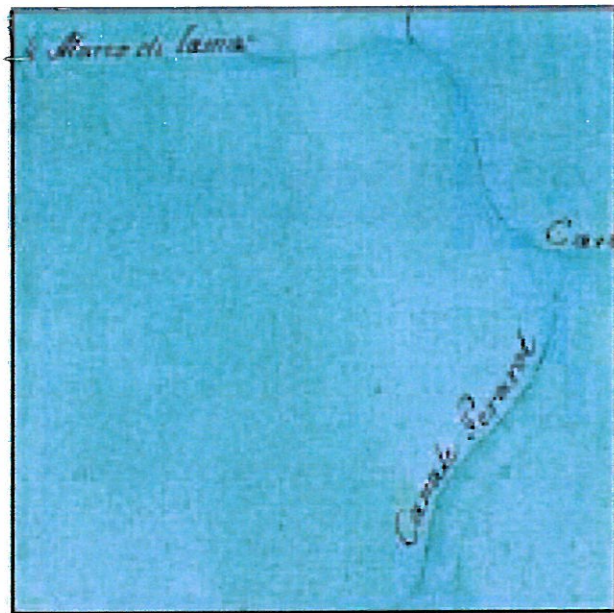


Proposta di perimetrazione CS su base CI n

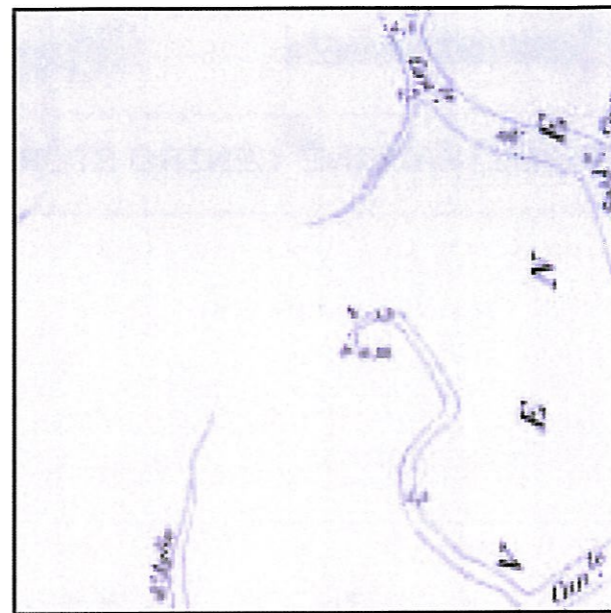
		COMUNE Codice ISTAT 027042 VENEZIA	SCHEDA CODICE N° 205
		LOCALITA' EX FORTE S. ANGELO D.LA POLVERE	
PERIMETRAZIONE CENTRO STORICO			



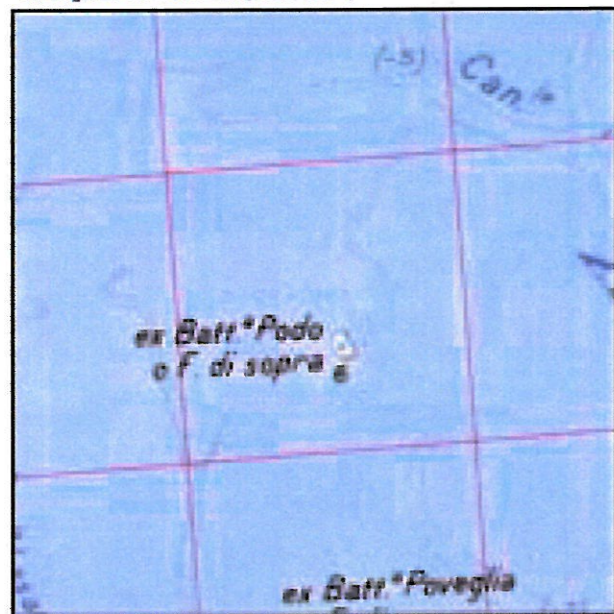
Proposta di perimetrazione CS su base CI n




Cartografia del von Zach (1785-1804)




IGM Storico prima tavola (anno 1801 circa)



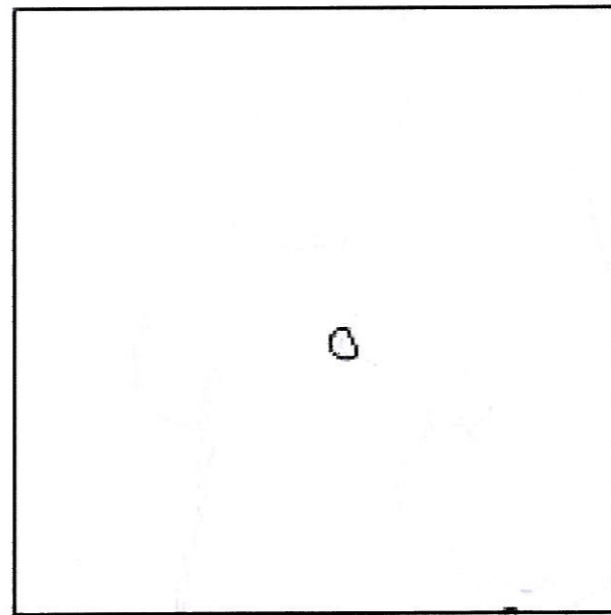
IGM anno 1891




Perimetrazione CS da Abate L. (1800) (linea tratteggiata nera) e da PROY (linea continua rossa) su base C1 n



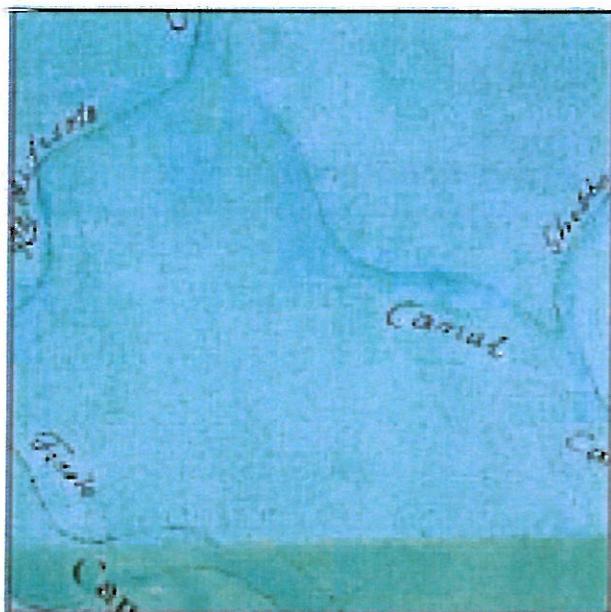
Elementi esterni al CS ritenuti potenzialmente riducibili ad esso su base aereo (2006)



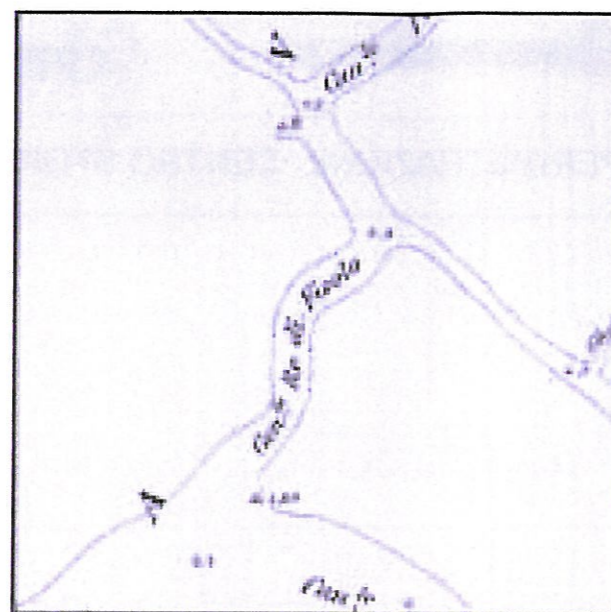
Proposta di perimetrazione CS, su base C1 n



Proposta di perimetrazione CS, su base C1 n




Cartografia del von Zach (1795-1804)




IGM Storico prima tavola (anno 1851 circa)




IGM anno 1911



Perimetrazione CS da Atlante I (1850) (linea tratteggiata nera) e da PRG (linea continua rossa) su base IGM

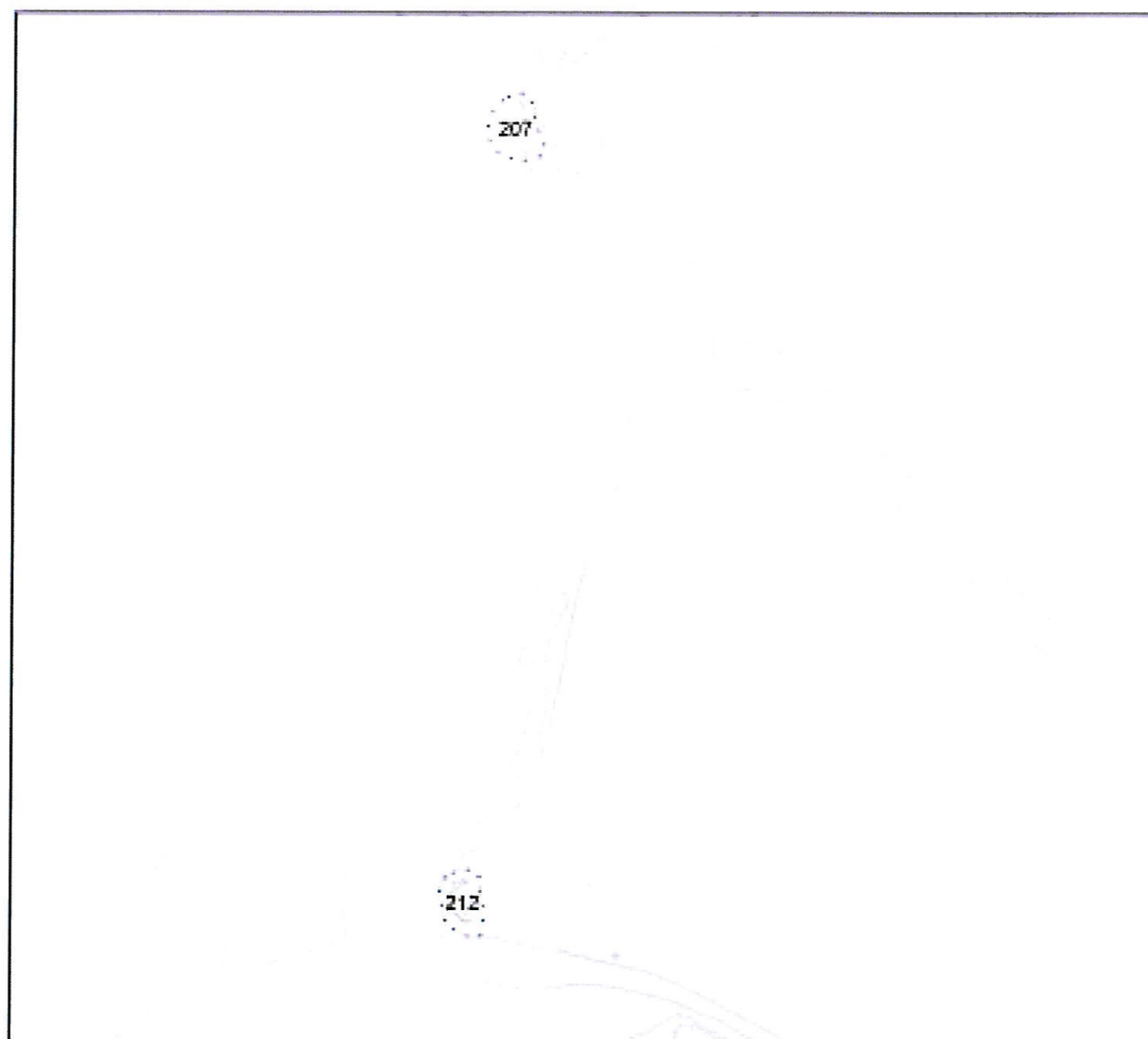


Elementi esterni al CS ritenuti potenzialmente riconducibili ad esso su base aereo foto 2006



Proposta di perimetrazione CS, su base IGM

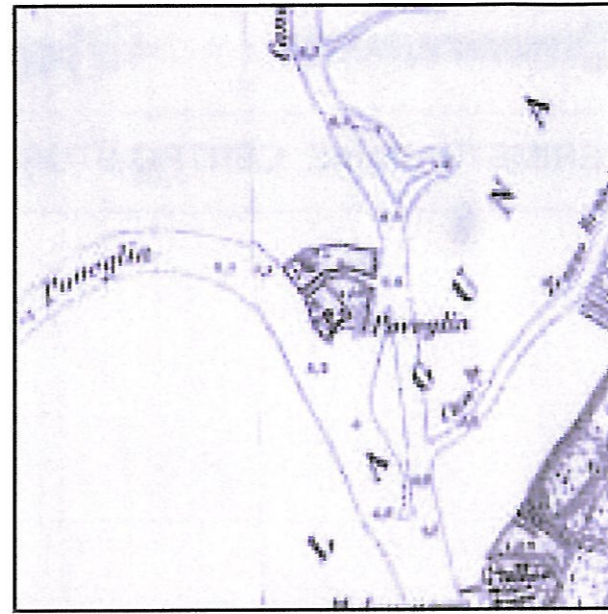
PERIMETRAZIONE CENTRO STORICO



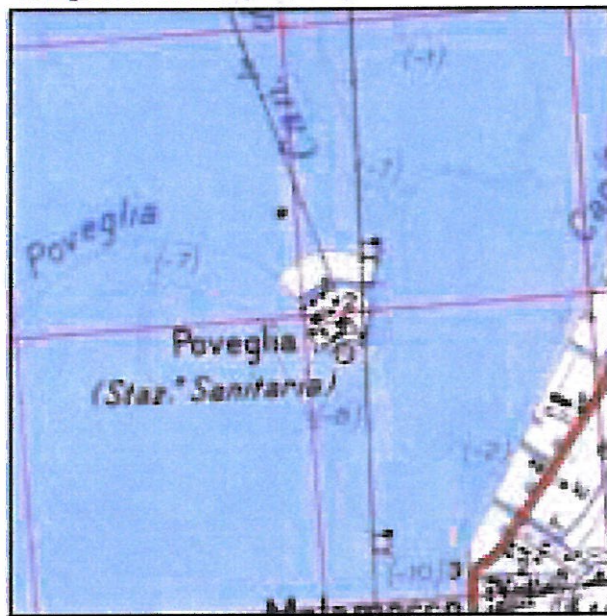
Proposta di perimetrazione CS, su base IGM



Cartografia del von Zach (1788-1804)




IGM Storico prima tavola (anno 1881 circa)



IGM anno 1991



Elementi esterni al CS rispetto perimetrazione riducibili ad esso su base ortofoto 2006

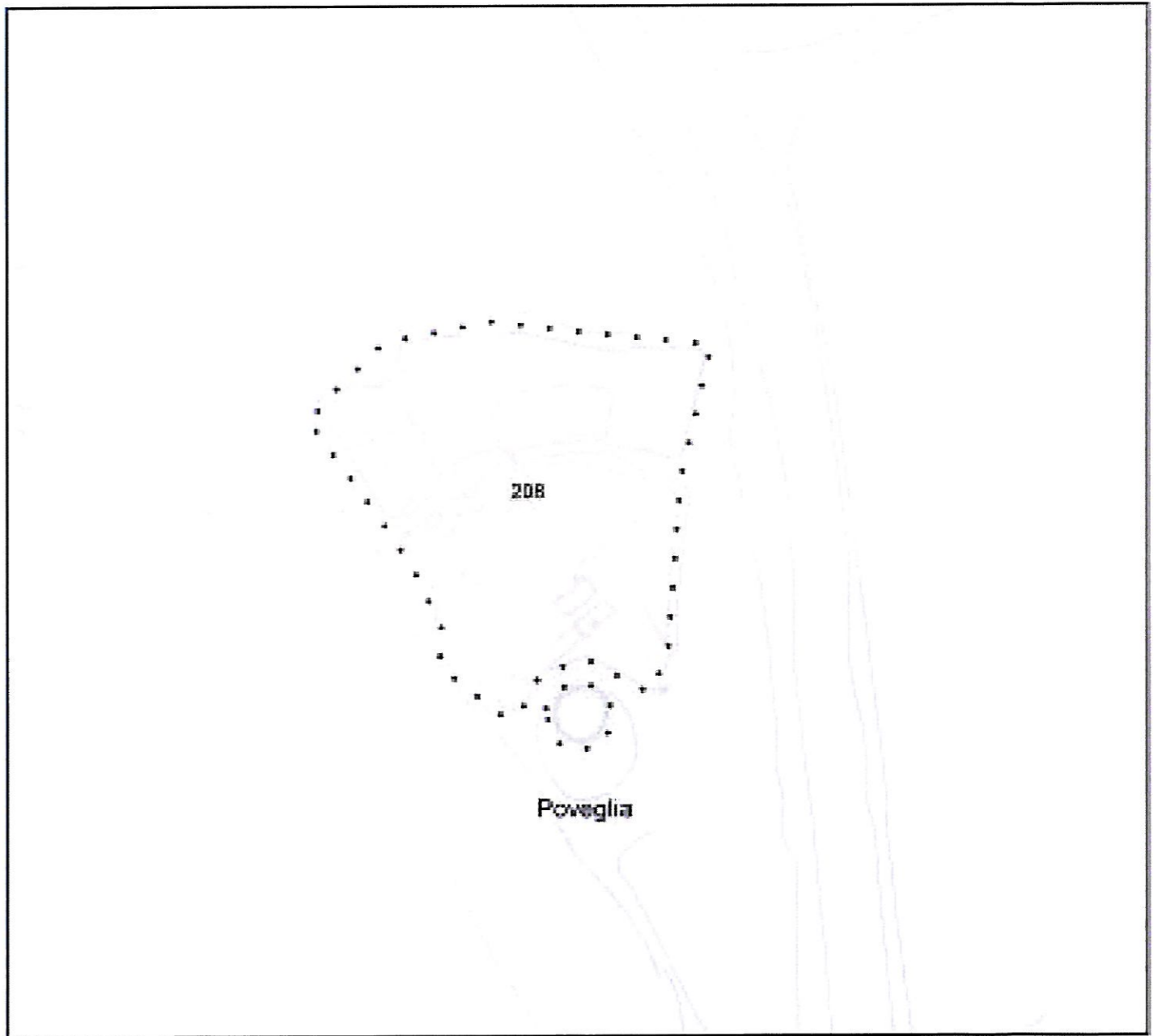


Perimetrazione CS da Atlante I. 1880 (linea tratteggiata nera) e da PROV (linea continua rossa) su base C1 n

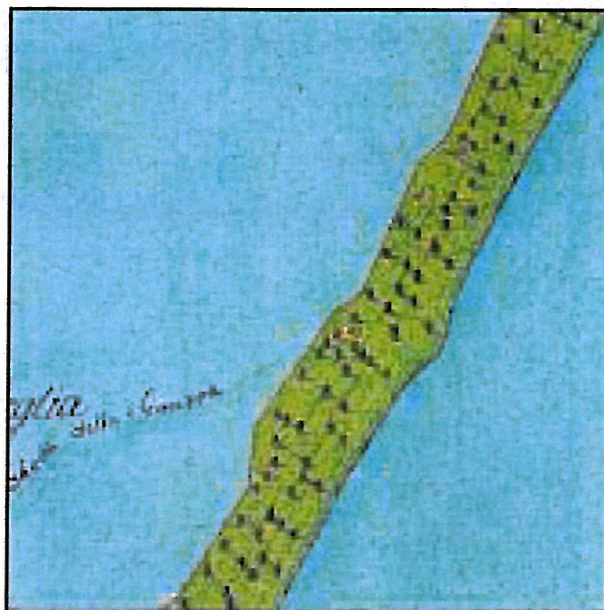


Proposta di perimetrazione CS, su base C1 n

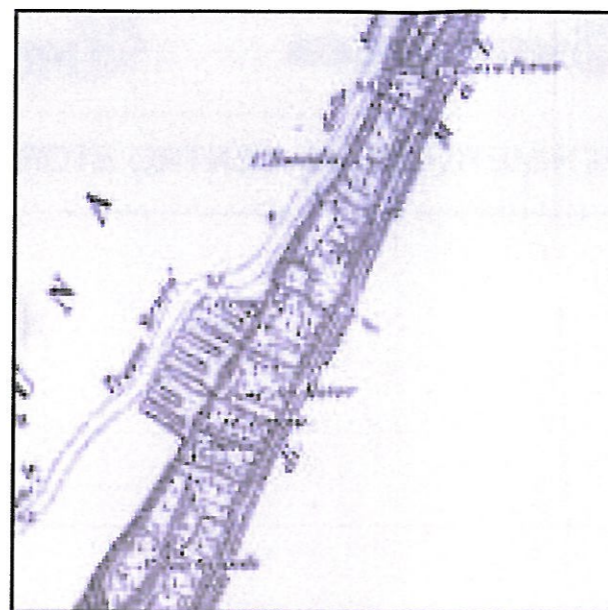
		COMUNE Codice ISTAT 027042 VENEZIA	SCHEDA CODICE N° 208
		PERIMETRAZIONE CENTRO STORICO LOCALITA' ISOLA DI POVEGLIA	



Proposta di perimetrazione CS, su base C1 n




Cartografia del von Zach (1795-1804)




IGM Storico prima tavola (anno 1851 circa)



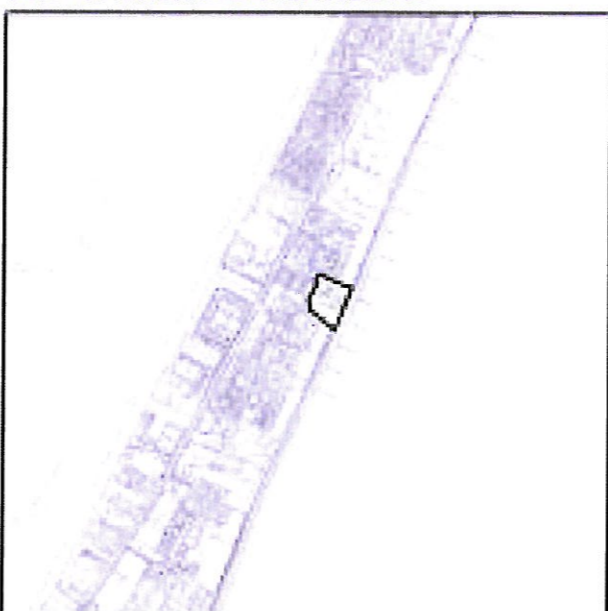
IGM anno 1951



Perimetrazione CS da Atlante I: EG80 (linea tratteggiata nera) e da PR04 (linea continua rossa) su base CI n



Elementi esterni al CS rigate potenzialmente riducibili ad esso su base ortofoto 2006



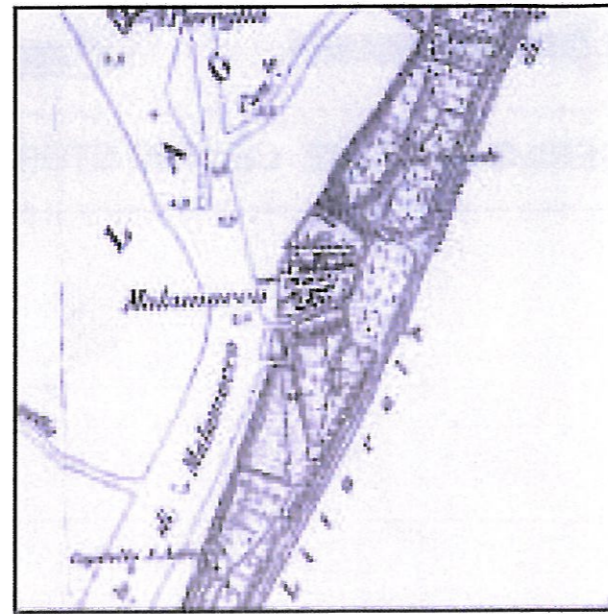
Proposta di perimetrazione CS, su base CI n



Proposta di perimetrazione CS, su base CI n



Cartografia del von Zach (1785-1804)




IGM Storico prima tavola (anno 1881 circa)



IGM anno 1991



Perimetrazione CS da Abate L. 8085 (linea tratteggiata nera) e da PROV (linea continua rossa) su base C1 n

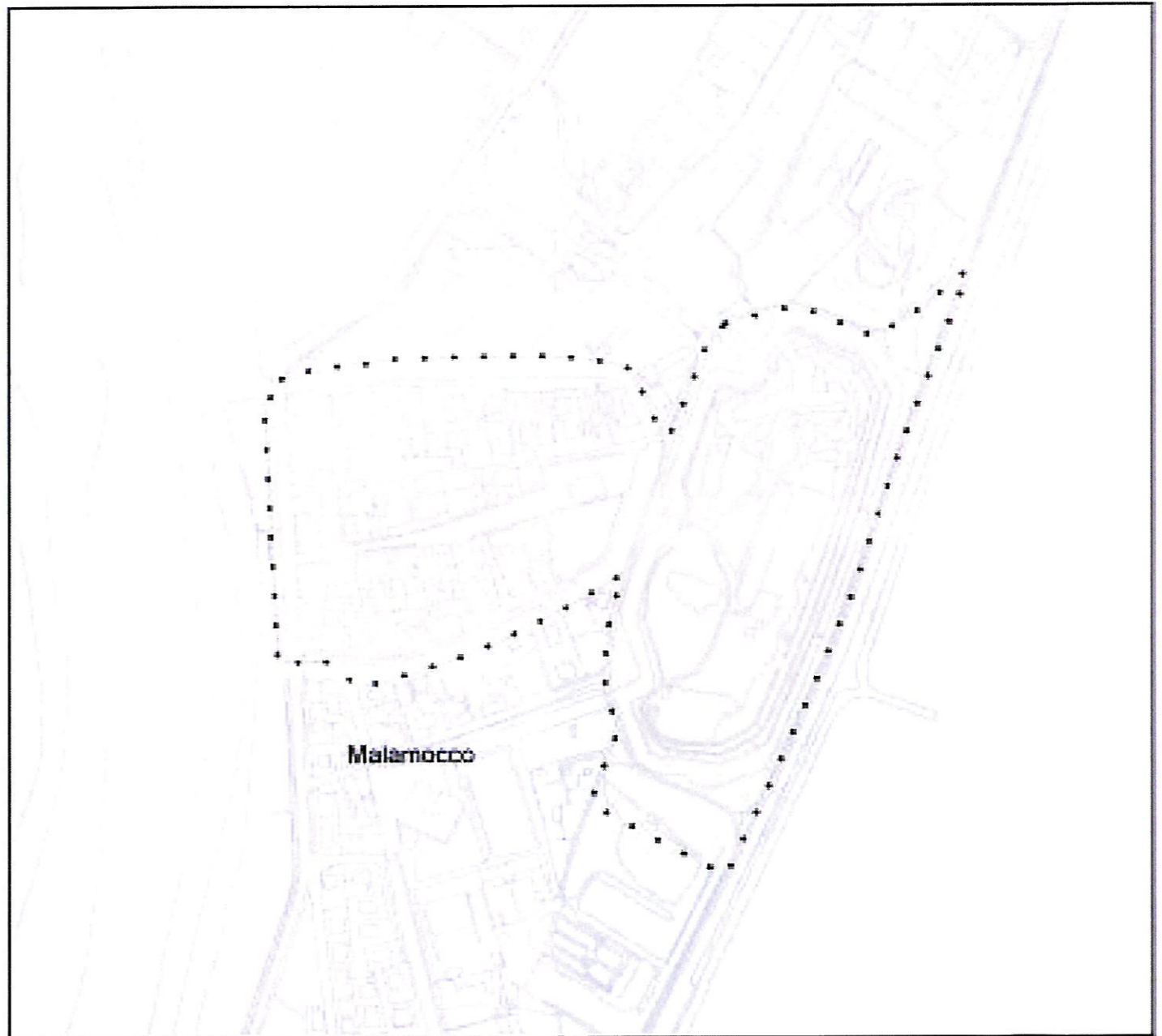


Elementi esterni al CS rigoris potenzialmente riconducibili ad esso su base ortofoto 2006



Proposta di perimetrazione CS, su base C1 n

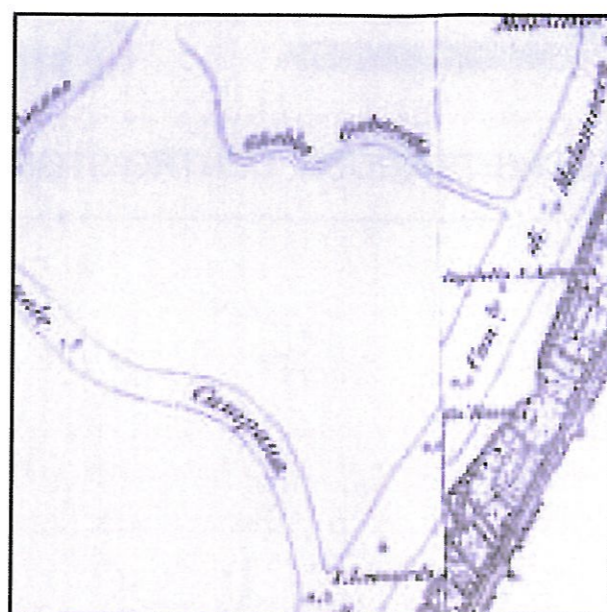
PROVINCIA DI VENEZIA	PTCP	COMUNE Codice ISTAT 027042 VENEZIA	SCHEDA CODICE N° 210
		PERIMETRAZIONE CENTRO STORICO	



Proposta di perimetrazione CS, su base C1 n




Cartografia del von Zach (1785-1804)



IGM Storico prima livello (anno 1851 circa)



IGM anno 1931



Perimetrazione CS da Abante (1. 6095) linea tratteggiata nera e da PROV (linea continua rossa) su base IGM




Elementi esterni al CS ritenuti potenzialmente riconducibili ad esso su base aereo 2006



Proposta di perimetrazione CS, su base IGM

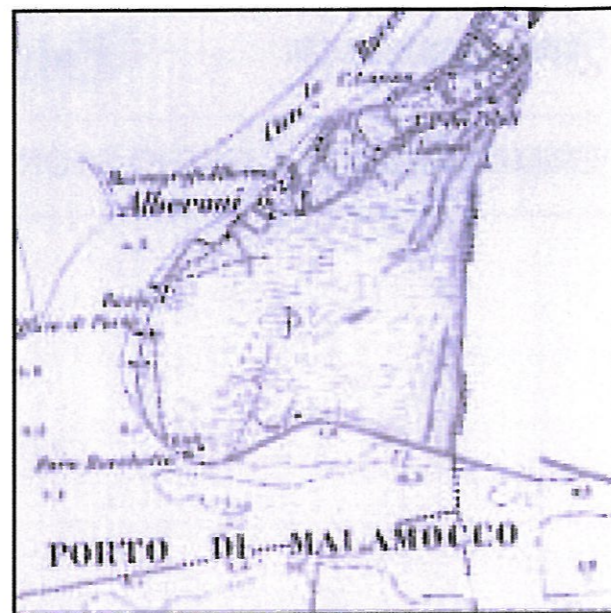
		COMUNE Codice ISTAT 027042 VENEZIA	SCHEDA CODICE N° 211
		PERIMETRAZIONE CENTRO STORICO LOCALITA' OTTAGONO ABBANDONATO	



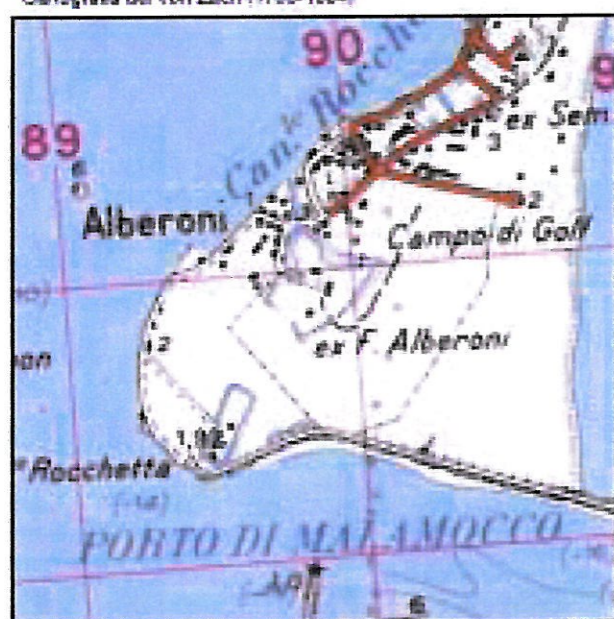
Proposta di perimetrazione CS, su base IGM




Cartografia del von Zach (1795-1804)



IGM Storico prima tavola (anno 1801 circa)



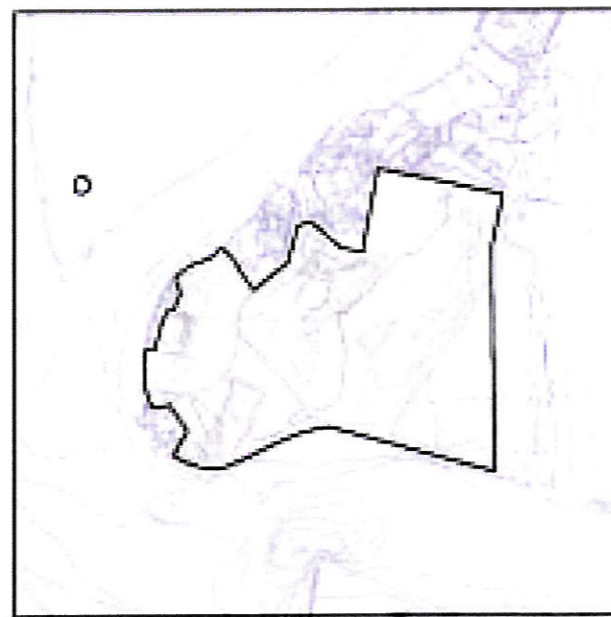
IGM anno 1991



Elementi esterni al CS ritenuti potenzialmente ricadenti ad esso su base aereo 2006

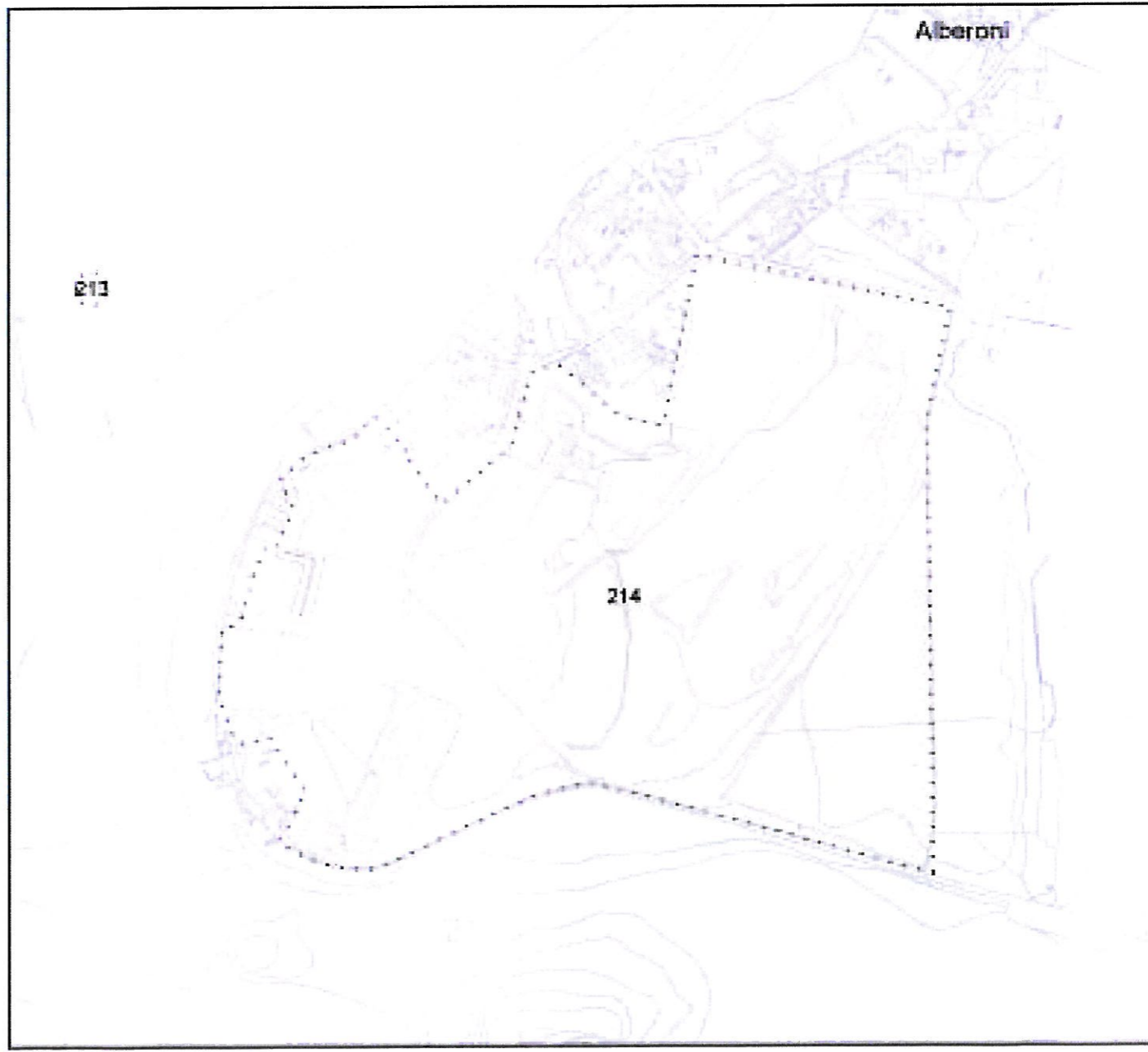


Perimetrazione CS da Atlante I.I. 1801 (linea tratteggiata nera) e da PROV (linea continua rossa) su base CS n

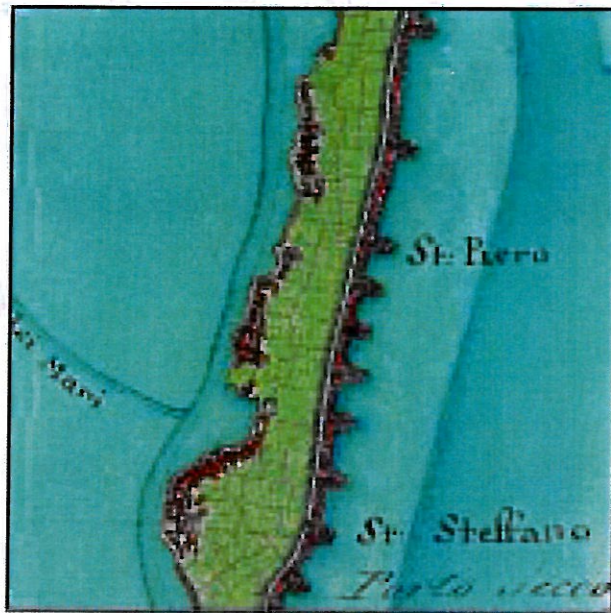


Proposta di perimetrazione CS, su base CS n

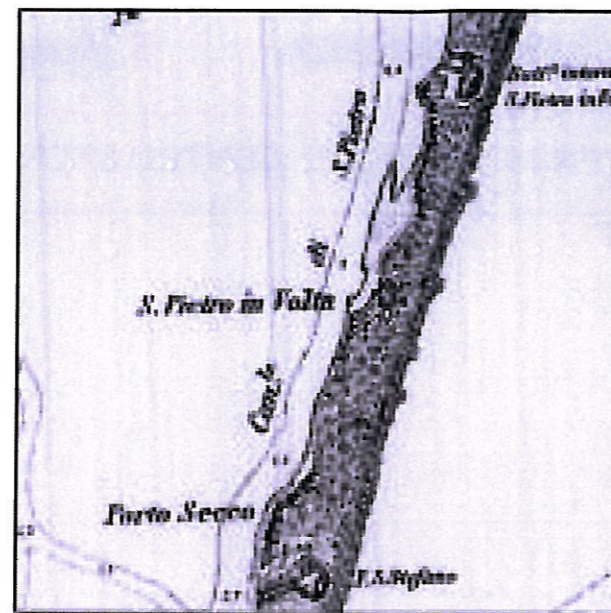
PROVINCIA DI VENEZIA	P.T.C.P.	COMUNE Codice ISTAT 027042 VENEZIA	SCHEDA CODICE N° 213-214
		PERIMETRAZIONE CENTRO STORICO	



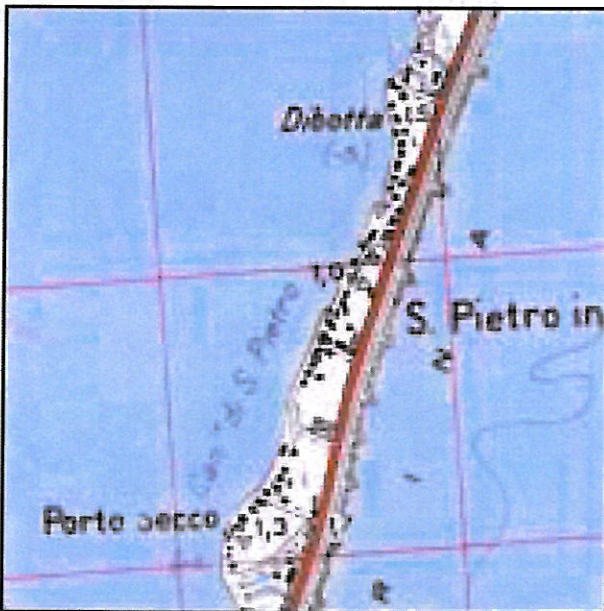
Proposta di perimetrazione CS, su base CS n



Cartografia del von Zach (1798-1804)




IGM Storico prima tavola (anno 1891 circa)



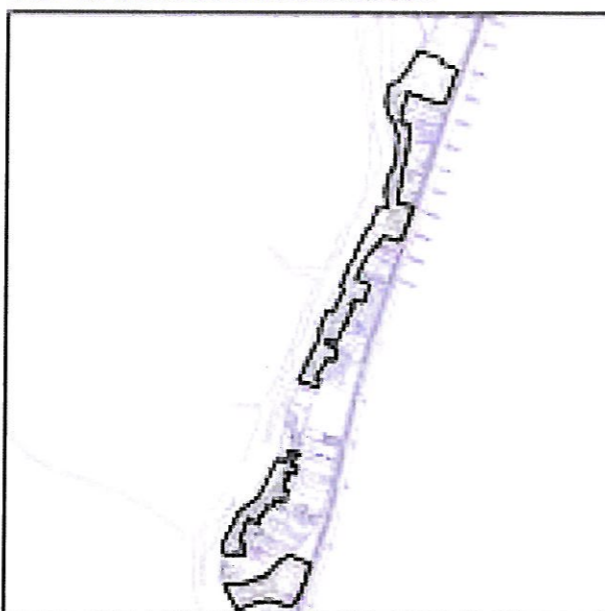
IGM anno 1991



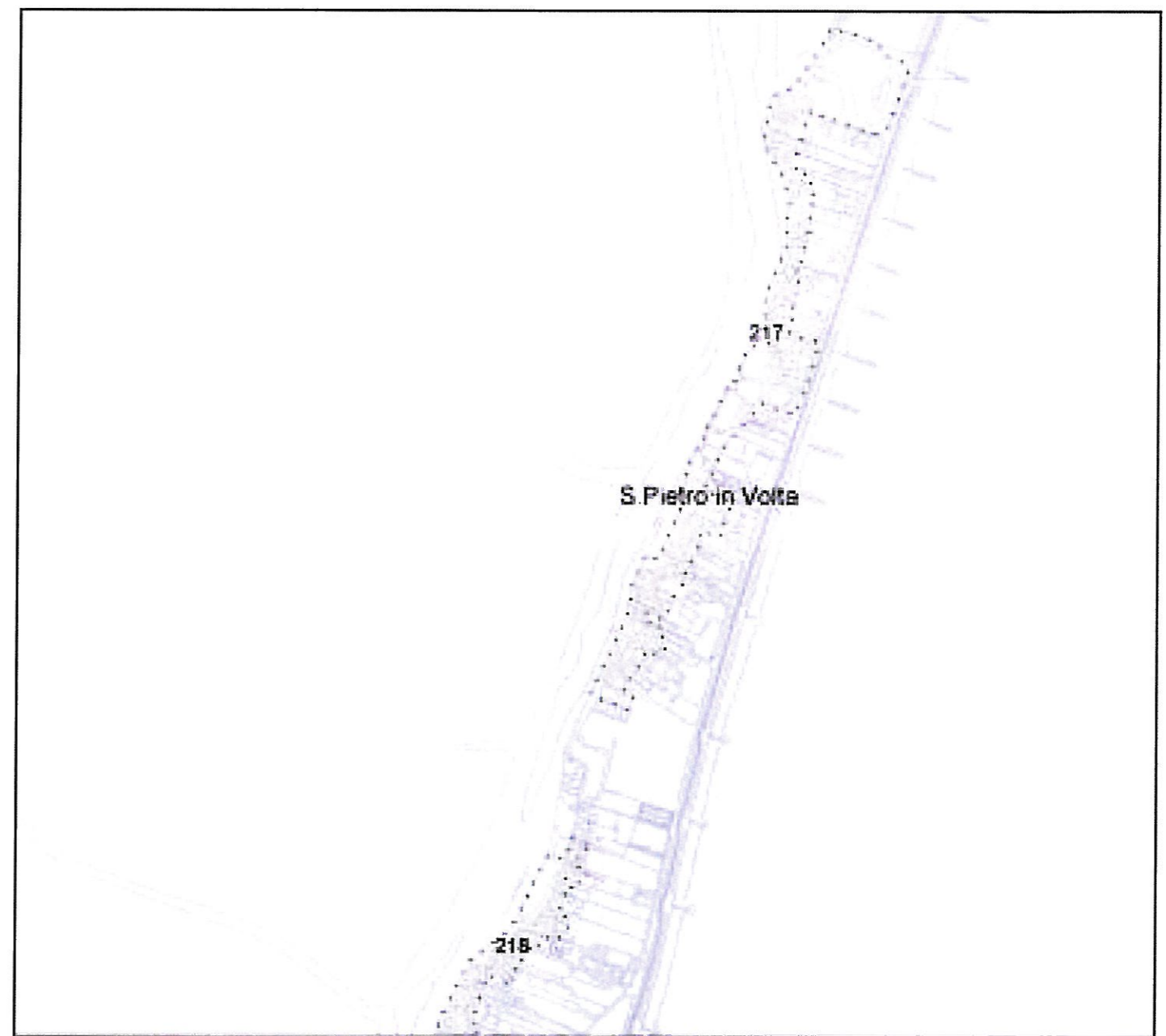
Perimetrazione CS da Abante (1. IGM (linea tratteggiata nera) e da PROV (linea continua rossa) su base CI n



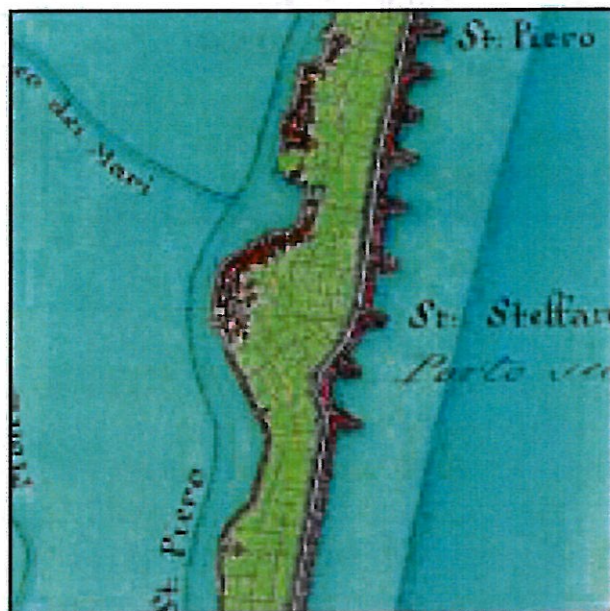
Elementi esterni al CS ritenuti potenzialmente riducibili ad esso su base aereofoto 2006



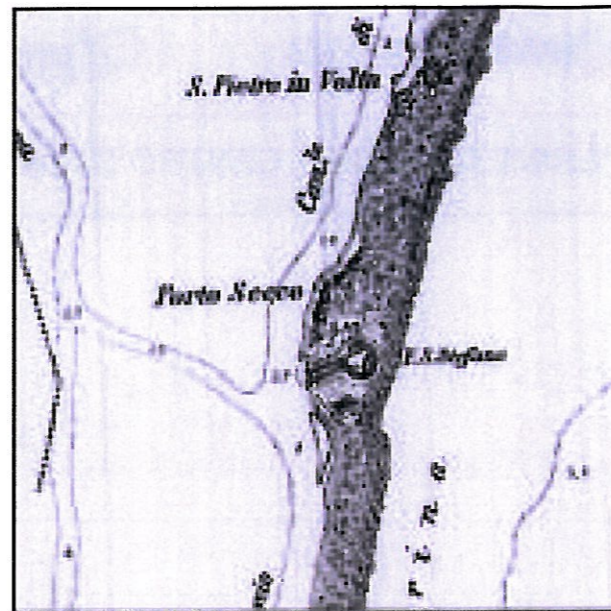
Proposta di perimetrazione CS, su base CI n



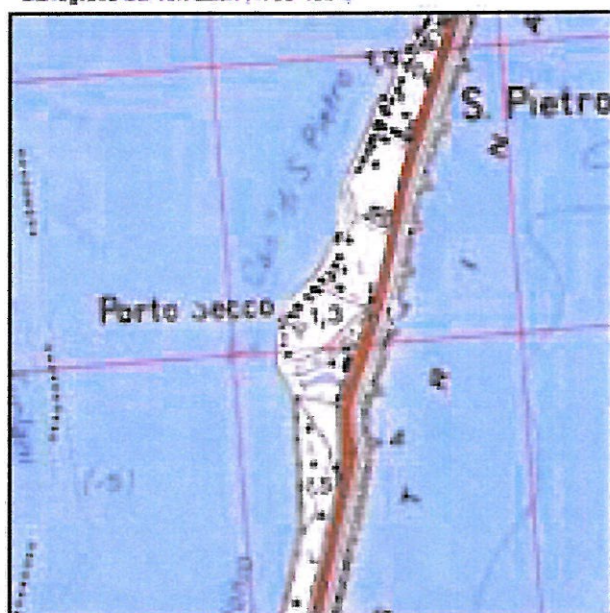
Proposta di perimetrazione CS, su base CI n



Cartografia del von Zach (1785-1804)



IGM Storico prima tavola (anno 1881 circa)



IGM anno 1991



Perimetrazione CS da Atante I (1880) (linea tratteggiata nera) e da PROV (linea continua rossa) su base IGM




Elementi esterni al CS regardi potenzialmente riducibili ad esso su base ottobre 2006



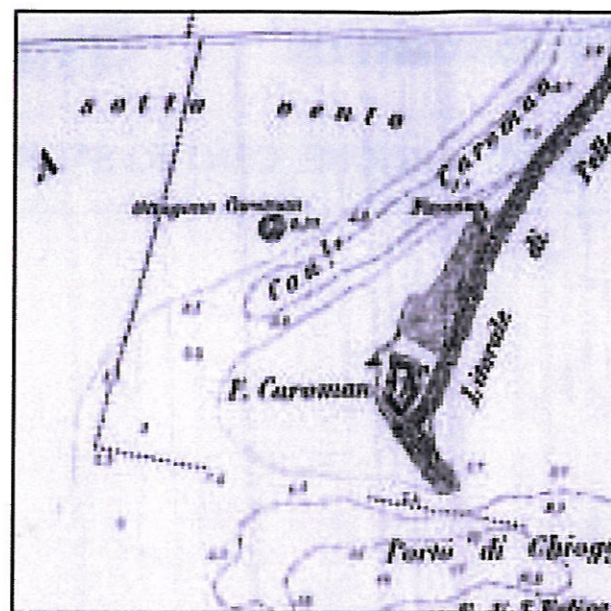
Proposta di perimetrazione CS, su base IGM



Proposta di perimetrazione CS, su base IGM



Cartografia del von Zach (1795-1804)




IGM Storico prima tavola (anno 1881 circa)



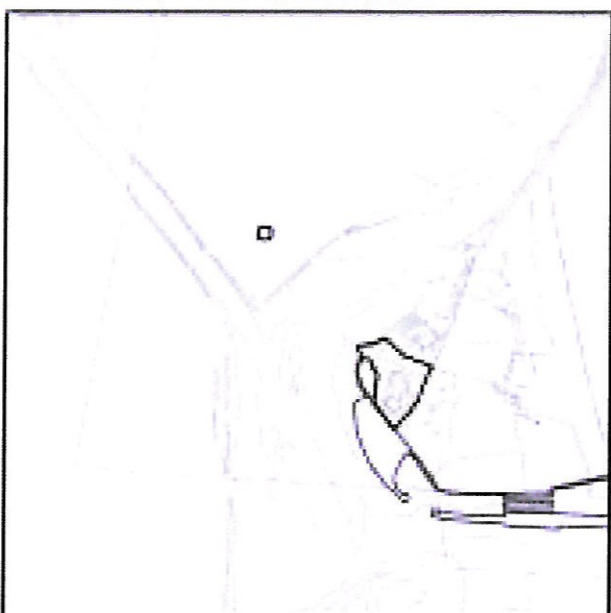
IGM anno 1981



Elementi centrali al CS ritenuti potenzialmente riconducibili ad esso su base aerea (anno 2006)

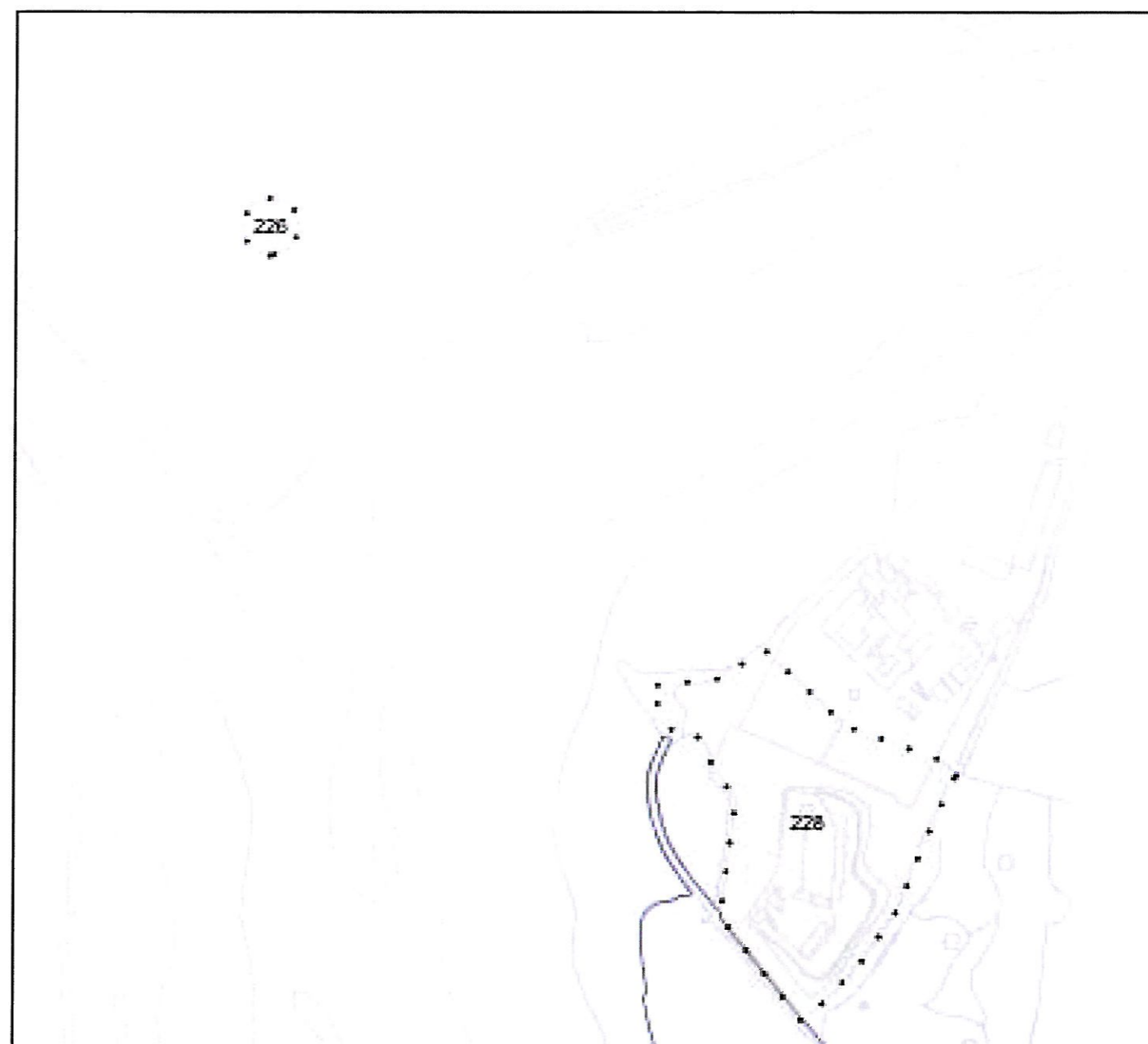


Proposta di perimetrazione CS da Abate (1. BORDO linea tratteggiata nera) e da PROV (linea continua rossa) su base IGM n.



Proposta di perimetrazione CS, su base IGM n.

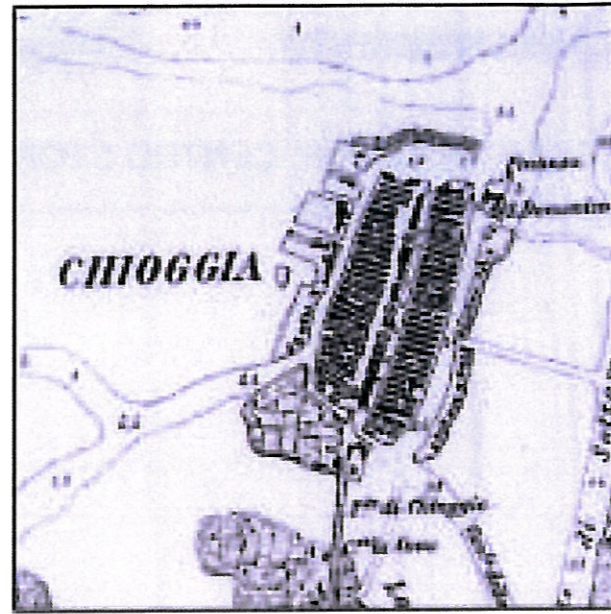
PERIMETRAZIONE CENTRO STORICO



Proposta di perimetrazione CS, su base IGM n.



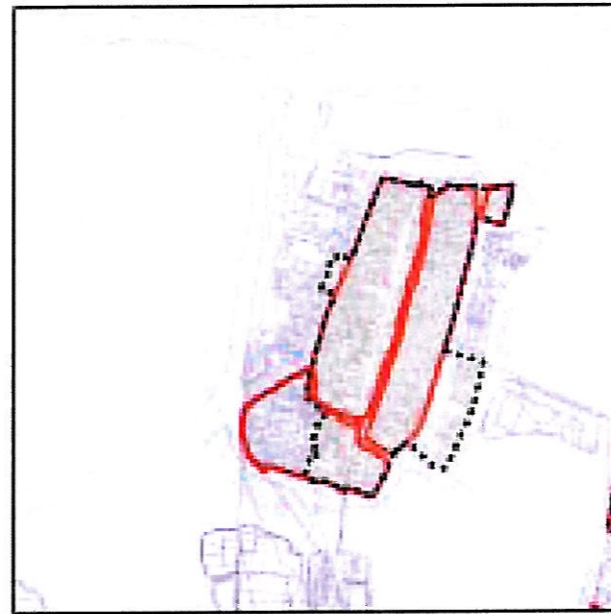
Cartografia del von Zach (1785-1804)



IGM storico prima tavola (anno 1801 circa)



IGM anno 1911



Perimetrazione CS da Azziolo (1) - Ed.85 (linea tratteggiata nera) e da PR.04 (linea continua rossa) su base Chi n



Elementi esterni al CS rigorosi potenzialmente riducibili ad esso su base ortofoto 2006

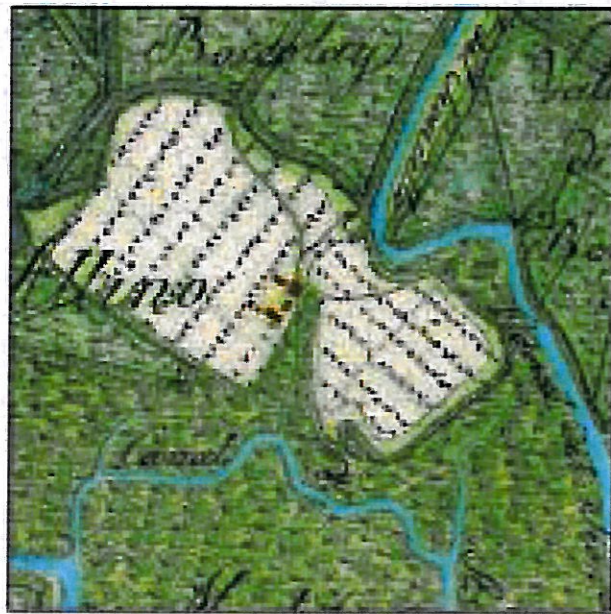


Proposta di perimetrazione CS, su base Chi n

		COMUNE Codice ISTAT 027008 CHIOGGIA	SCHEDA CODICE N° 227
		PERIMETRAZIONE CENTRO STORICO LOCALITA' CHIOGGIA	



Proposta di perimetrazione CS, su base Chi n



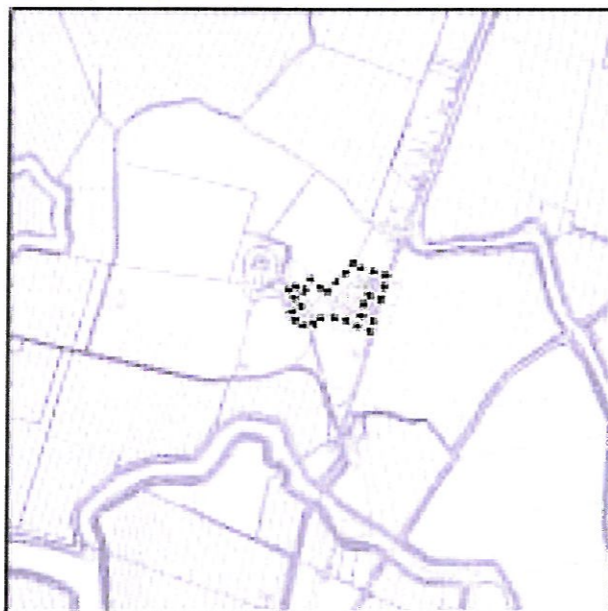
Cartografia del von Zach (1798-1804)



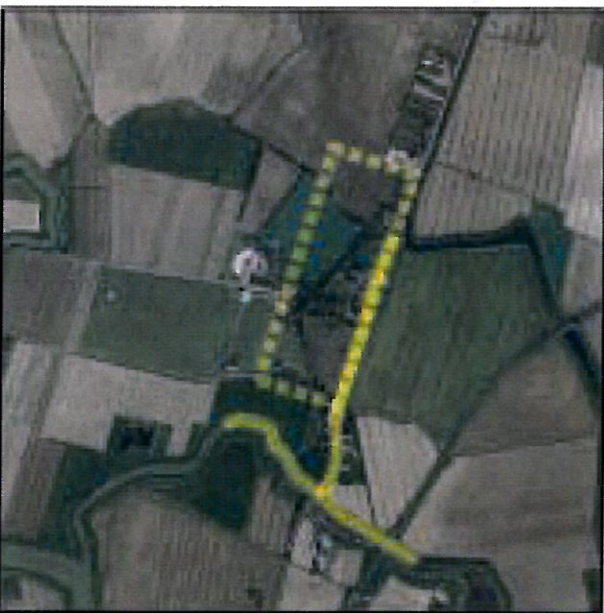
IGM Storico prima tavola (anno 1881 circa)



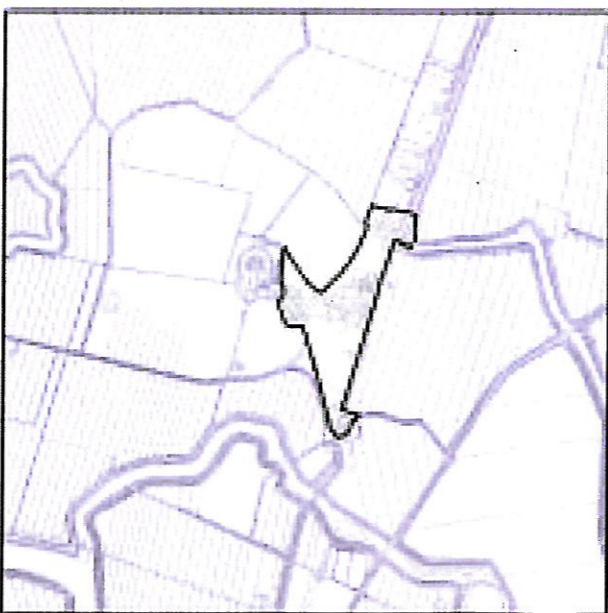
IGM anno 1961



Perimetrazione CS da Altino I: IGRG (linea tratteggiata nera) e da PRGV (linea continua rossa) su base C2 n

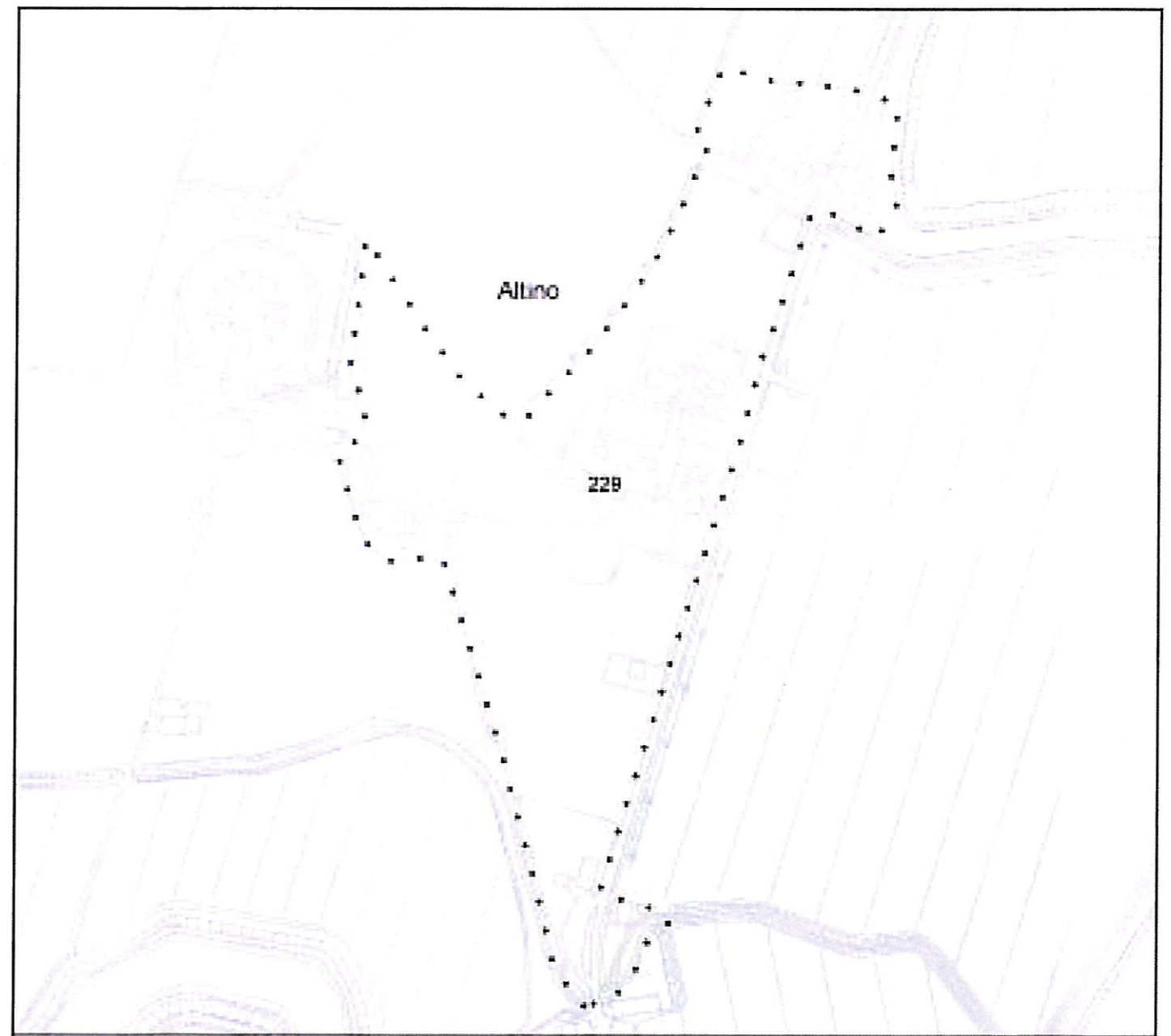


Elementi esterni al CS ritenuti potenzialmente riconducibili ad esso su base ottobre 2006



Proposta di perimetrazione CS, su base C2 n

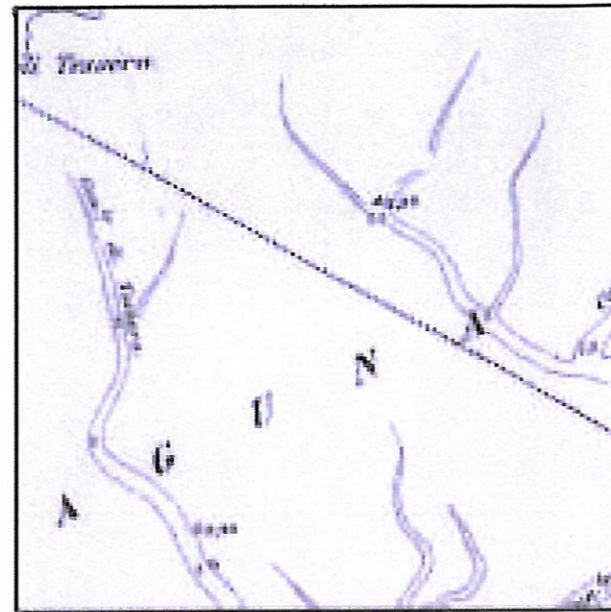
	COMUNE Codice ISTAT 027031 QUARTO D'ALTINO	SCHEDA CODICE N° 229
	LOCALITA' ALTINO	
PERIMETRAZIONE CENTRO STORICO		



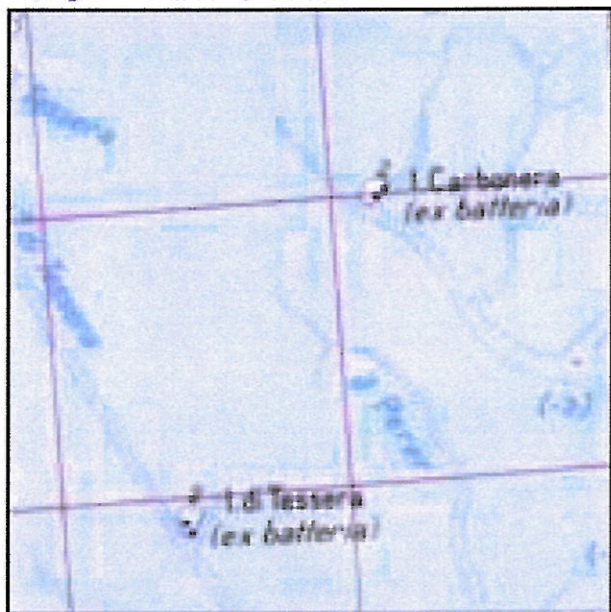
Proposta di perimetrazione CS, su base C2 n




Cartografia del von Zach (1795-1804)




IGM Storico prima tavola (anno 1881 circa)



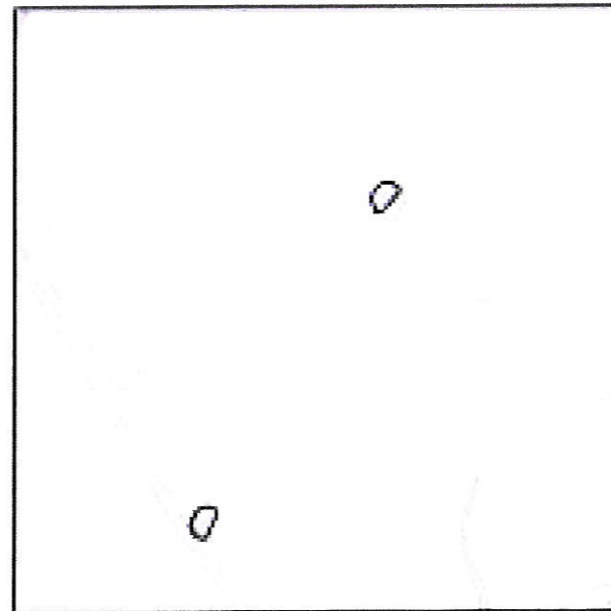
IGM anno 1951



Perimetrazione CS da Azante 11. 1880 (linea tratteggiata nera) e da PROV (linea continua rossa) su base CS n.




Elementi esterni al CS i quali potrebbero essere riconducibili ad esso su base cartografa 2006



Proposta di perimetrazione CS, su base CS n.

		COMUNE Codice ISTAT 027042 VENEZIA	SCHEDA CODICE N° 233
		PERIMETRAZIONE CENTRO STORICO	
		LOCALITA' ISOLA TESSERA	



Proposta di perimetrazione CS, su base CS n.

